

# HARALD BENZLER

Stand:  
17.11.2014

## Kolping-Straßenverzeichnis (2., aktualisierte und erweiterte Auflage)

### EUROPA

DEUTSCHLAND



## Adolph Kolping 1813 - 1865



Alphabetische Reihenfolge

Kommune	Ortsteil	PLZ	Land	Straßenname	Einweihung	Webseite	Bemerkungen
Aachen	<i>Brand</i>	52078	NW	Kolpingstraße		<a href="http://goo.gl/maps/44SML">http://goo.gl/maps/44SML</a>	Länge: rd. 771 m; Wohnstraße/1.639 Straßen * Bus-Haltestelle "Kolpingstr." * Friedhof Aachen-Brand (Kolpingstr.)
Aachen		52070	NW		1954	<a href="http://www.kolpinghaus-aachen.de/">http://www.kolpinghaus-aachen.de/</a>	* <b>Kolpinghaus Aachen</b> (Wilhelmstr. 50 - 52) - Vereinshaus, Restaurant/Gaststätte
Aachen		52070	NW			<a href="http://www.kolping-aachen.de/de/">http://www.kolping-aachen.de/de/</a>	* Kolping-Bildungswerk DV Aachen (Feldchen 17) * Kolping-Bildungszentrum Aachen (Feldchen 17)
Aalen		73433	BW			<a href="http://alpregio.outdooractive.com/ar-tourismus-bw/de/alpregio.jsp#i=8648692&amp;tab=TourTab">http://alpregio.outdooractive.com/ar-tourismus-bw/de/alpregio.jsp#i=8648692&amp;tab=TourTab</a>	* Kolpinghütte Albuch
Aalen	<i>Wasseralfingen</i>	73433	BW	Kolpingstraße		<a href="http://goo.gl/maps/9Muve">http://goo.gl/maps/9Muve</a>	Länge: rd. 744 m; Wohnstraße/968 Straßen * Bus-Haltestelle "Kolpingstr./Kindergarten" * Kath. Kindergarten "Don Bosco" (Kolpingstr. 16)
Abenberg		91183	BY	Kolpingstraße	1994	<a href="http://goo.gl/maps/7mjS9">http://goo.gl/maps/7mjS9</a>	Länge: rd. 259 m; Wohnstraße/149 Straßen
Abensberg		93326	BY	Adolf-Kolping-Platz		<a href="http://goo.gl/maps/KZLV">http://goo.gl/maps/KZLV</a>	Länge: rd. 79 m; Wohnstraße/218 Straßen * Amt für Ernährung, Landwirtschaft und Forsten (Adolf-Kolping-Platz 1) * Ehem. Karmelitenkloster (Nordtrakt der Anlage 17. Jhd.) (Adolf-Kolping-Platz 1)
Achern, <i>Baden</i>		77855	BW	Kolpingstraße	vor 1953	<a href="http://goo.gl/maps/OLmnF">http://goo.gl/maps/OLmnF</a>	Länge: rd. 296 m; Wohnstraße/240 Straßen
Ahaus	<i>Alstätte</i>	48683	NW	Kolpingweg		<a href="http://goo.gl/maps/UoonR">http://goo.gl/maps/UoonR</a>	Länge: rd. 109 m; Wohnstraße/428 Straßen
Ahlen		59227	NW			<a href="http://goo.gl/maps/edBv0">http://goo.gl/maps/edBv0</a>	Länge: rd. 126 m; Verkehrsberuhigter Bereich/651 Straßen
<i>Ahrbergen (OT)</i> <i>s Giesen</i>							

Kommune	Ortsteil	PLZ	Land	Straßenname	Einweihung	Webseite	Bemerkungen
Ahrweiler (OT) s Bad Neuenahr- Ahrweiler							
Aichach	Obernbach	86551	BY	Kolpingstraße		<a href="http://goo.gl/maps/c51hf">http://goo.gl/maps/c51hf</a>	Länge: rd. 697 m; Wohnstraße/389 Straßen
Aindling		86447	BY	Kolpingstraße		<a href="http://goo.gl/maps/uzR1f">http://goo.gl/maps/uzR1f</a>	Länge: rd. 125 m; Wohnstraße/135 Straßen
Albersbösch (OT) s Offenburg							
Aldenrade (OT) s Duisburg							
Alfhausen		49594	NS	Kolpingstraße		<a href="http://goo.gl/maps/NVw9L">http://goo.gl/maps/NVw9L</a>	Länge: rd. 355 m; Wohnstraße/85 Straßen
Algermissen		31191	NS	Kolpingstraße		<a href="http://goo.gl/maps/PoGai">http://goo.gl/maps/PoGai</a> ;	Länge: rd. 487 m; Wohnstraße/184 Straßen
Algermissen		31191	NS			<a href="http://www.kolping-apotheke-algermissen.de/">http://www.kolping-apotheke-algermissen.de/</a>	* Kolping-Apotheke (Kolpingstr. 33)
Allersberg		90584	BY	Kolpingstraße		<a href="http://goo.gl/maps/yN9lt">http://goo.gl/maps/yN9lt</a>	Länge: rd. 281 m; Wohnstraße/95 Straßen
Alling		82239	BY	Kolpingstraße		<a href="http://goo.gl/maps/ol2CL">http://goo.gl/maps/ol2CL</a>	Länge: rd. 188 m; Wohnstraße/60 Straßen
Alsdorf, Rheinl	Blumenrath	52477	NW	Adolf-Kolping-Straße		<a href="http://goo.gl/maps/s5r1c">http://goo.gl/maps/s5r1c</a>	Länge: rd. 853 m; Verkehrsberuhigter Bereich/553 Straßen
Alstätte s Ahaus							
Alteglöfsheim		93087	BY	Adolph-Kolping-Straße	1993	<a href="http://goo.gl/maps/7fpyC">http://goo.gl/maps/7fpyC</a>	Länge: rd. 298 m; Wohnstraße/64 Straßen * Bus-Haltestelle "Adolph-Kolping-Straße"
Altenberg (OT) s Syrgenstein							
Altenberge, Westf		48341	NW	Kolpingstraße		<a href="http://goo.gl/maps/08plV">http://goo.gl/maps/08plV</a>	Länge: rd. 104 m; Wohnstraße/128 Straßen
Altenerding s Erding							
Altenessen-Nord (OT) s Essen, Ruhr							
Alte Neustadt (OT) s Magdeburg							
Altenhudem (OT) s Lennestadt							
Altenmittlau (OT) s Freigericht							

Kommune	Ortsteil	PLZ	Land	Straßenname	Einweihung	Webseite	Bemerkungen
<i>Alt-Hamborn (OT)</i> s Duisburg							
Altomünster		85250	BY	Adolph-Kolping-Gasse	18.06.1995	<a href="http://goo.gl/maps/UwHHJ">http://goo.gl/maps/UwHHJ</a>	Länge: rd. 45 m; Fußgängerweg/191 Straßen * Zusatzschild: <i>Adolph Kolping 1813 - 1865 Gesellenvater und geistlicher Sozialreformer Seligsprechung am 27. Okt. 1991 durch Papst Johannes Paul II in Rom</i>
Altötting		84503	BY	Kolpingstraße		<a href="http://goo.gl/maps/0eV8l">http://goo.gl/maps/0eV8l</a>	Länge: rd. 219 m; Wohnstraße/174 Straßen
Alzenau, <i>Ufr</i>		63755	BY	Kolpingstraße		<a href="http://goo.gl/maps/DkDVA">http://goo.gl/maps/DkDVA</a>	Länge: rd. 519 m; Wohnstraße/315 Straßen
Alzenau, <i>Ufr</i>		63755	BY		06.12.2008	<a href="http://www.main-netz.de/storage/pic/mebilderserien/nac hrichten/region/alzenau/alzenau/41899 8_1_xio-image-4938875bde44.40554862_img01.jpg?version=1228441502">http://www.main-netz.de/storage/pic/mebilderserien/nac hrichten/region/alzenau/alzenau/41899 8_1_xio-image-4938875bde44.40554862_img01.jpg?version=1228441502</a>	* <b>Kolping-Statue</b> in der kath. Kirche "St. Justinus" (Alfred-Delp-Str. 4) Inscription: <i>Wer Menschen gewinnen will, muss das Herz zum Pfande einsetzen Adolph Kolping</i>
Alzey		55232	RP	Adolf-Kolping-Ring		<a href="http://goo.gl/maps/kPB1Y">http://goo.gl/maps/kPB1Y</a>	Länge: rd. 421 m; Wohnstraße/243 Straßen
Amberg, <i>Ofr</i>		92224	BY	Kolpingstraße		<a href="http://goo.gl/maps/z2xUu">http://goo.gl/maps/z2xUu</a>	Länge: rd. 139 m; Wohnstraße/614 Straßen * <b>Bus-Haltestelle "Kolpingstr."</b>
Amberg, <i>Ofr</i>		92224	BY			<a href="http://www.kolping-ostbayern.de/kurse-und-lehrgaenge/">http://www.kolping-ostbayern.de/kurse-und-lehrgaenge/</a>	* <b>Kolping-Bildungswerk Amberg</b> (Raigeringer Str. 25b)
Amberg, <i>Ofr</i>		92224	BY			<a href="http://www.kolping-ostbayern.de/kurse-und-lehrgaenge/">http://www.kolping-ostbayern.de/kurse-und-lehrgaenge/</a>	* <b>Kolping-Bildungswerk Amberg</b> (Kochkellerstr. 1a)
<i>Amelunxen (OT)</i> s Beverungen							
Ammerthal		92260	BY	Kolpingstraße		<a href="http://goo.gl/maps/XnhVw">http://goo.gl/maps/XnhVw</a>	Länge: rd. 196 m; Wohnstraße/42 Straßen
Amöneburg		35287	HE	Kolpingstraße		<a href="http://goo.gl/maps/dR8Ed">http://goo.gl/maps/dR8Ed</a>	Länge: rd. 150 m; Wohnstraße/152 Straßen
Andernach		56626	RP	Kolpingstraße		<a href="http://goo.gl/maps/4AzUd">http://goo.gl/maps/4AzUd</a>	Länge: rd. 121 m; Wohnstraße/453 Straßen
Andernach		56626	RP			<a href="http://andernach.stadtbranchenbuch.com/6197018.html">http://andernach.stadtbranchenbuch.com/6197018.html</a>	* <b>Hotel Kolpinghaus Andernach</b> (Hochstr. 22) - Vereinshaus, Restaurant/Gaststätte, Hotel, Tagungsräume
<i>Andervenne (OT)</i> s Freren							

Kommune	Ortsteil	PLZ	Land	Straßenname	Einweihung	Webseite	Bemerkungen
Ankum		49577	NS	Kolpingstraße		<a href="http://goo.gl/maps/36HhU">http://goo.gl/maps/36HhU</a>	Länge: rd. 241 m; Wohnstraße/201 Straßen * Pfarramt "St. Nikolaus" (Kolpingstr. 12) * Caritas-Beratungsstelle (Kolpingstr. 1) * Grundschule (Kolpingstr. 9)
Ankum		49577	NS			<a href="http://static.panoramio.com/photos/large/76845773.jpg">http://static.panoramio.com/photos/large/76845773.jpg</a>	* <b>Kolping-Stele</b> (Kolpingstr. neben der Kirchburgmauer) Inscription: <i>ADOLPH KOLPING - IM DIENST AM MENSCHEN</i> Foto: Alfons Geers
Ankum	<i>Eggermühlen</i>	49577	NS	Kolpingstraße		<a href="http://goo.gl/maps/vEfqd">http://goo.gl/maps/vEfqd</a>	Länge: rd. 76 m; Wohnstraße/58 Straßen
Ankum	<i>Kettenkamp</i>	49577	NS	Kolpingstraße		<a href="http://goo.gl/maps/yUS3d">http://goo.gl/maps/yUS3d</a>	Länge: rd. 171 m; Verkehrsberuhigter Bereich/50 Straßen
Anröchte		59609	NW	Adolph-Kolping-Straße	1996	<a href="http://goo.gl/maps/C08I3">http://goo.gl/maps/C08I3</a>	Länge: rd. 153 m; Wohnstraße/201 Straßen
Ansbach	<i>Neuses</i>	91522	BY	Adolph-Kolping-Straße		<a href="http://goo.gl/maps/8da90">http://goo.gl/maps/8da90</a>	Länge: rd. 480 m; Wohnstraße/416 Straßen
Ansbach		91522	BY			<a href="https://kolpingbildung.de/">https://kolpingbildung.de/</a>	* <b>Kolping-Bildungszentrum Ansbach</b> (Bahnhofsplatz 8)
<i>Argelsried (OT)</i> s Gilching							
<i>Arheilgen (OT)</i> s Darmstadt							
Arnsberg	<i>Hüsten</i>	59759	NW	Kolpingstraße		<a href="http://goo.gl/maps/CFjZt">http://goo.gl/maps/CFjZt</a>	Länge: rd. 228 m; Wohnstraße/1.019 Straßen * <b>Kindergarten "Kolpingstraße"</b> (Kolpingstr. 4)
Arnsberg	<i>Neheim</i>	59755	NW			<a href="http://www.kolpinghaus-neheim.de/">http://www.kolpinghaus-neheim.de/</a>	* <b>Kolpinghaus Neheim</b> (Kapellenstr. 6 - 8) - Vereinshaus, Restaurant/Gaststätte, Tagungsräume
Arnsberg	<i>Oeventrop</i>	59823	NW			<a href="http://www.hotel-ami.de/h-9181-D/gaststaette-kolpinghaus-e.v.-oeventrop-in-arnsberg-oeventrop.htm">http://www.hotel-ami.de/h-9181-D/gaststaette-kolpinghaus-e.v.-oeventrop-in-arnsberg-oeventrop.htm</a>	* <b>Kolpinghaus Oeventrop</b> (Kirchstr. 49) - Vereinshaus, Restaurant/Gaststätte, Hotel, Tagungsräume
Arnsberg	<i>Neheim</i>	59755	NW			<a href="http://www.kbb-suedwestfalen.de/">http://www.kbb-suedwestfalen.de/</a>	* <b>Kolping-Bildungszentren Südwestfalen</b> (Stemberg Str. 27-29)
Arnsberg		59821	NW			<a href="http://www.kbb-suedwestfalen.de/218-Standorte/131,Arnsberg--Hanstein.html">http://www.kbb-suedwestfalen.de/218-Standorte/131,Arnsberg--Hanstein.html</a>	* <b>Kolping-Berufsförderungszentrum Arnsberg</b> (Hanstein 6)
Arnsberg	<i>Schreppenberg</i>	59821	NW			<a href="http://www.kbb-suedwestfalen.de/218-Standorte/134,Arnsberg--H%FCstener-Stra%DFe.html">http://www.kbb-suedwestfalen.de/218-Standorte/134,Arnsberg--H%FCstener-Stra%DFe.html</a>	* <b>Kolping-Berufsförderungszentrum Arnsberg</b> (Hüstener Str. 18-32)
Arnstadt		99310	TH			<a href="http://www.kbw-th.de/arnstadt.html">http://www.kbw-th.de/arnstadt.html</a>	* <b>Kolping-Bildungswerk Thüringen</b> (Krappgartenstr. 37-41)
Arnstorf		94424	BY	Kolpingstraße		<a href="http://goo.gl/maps/fOOoF">http://goo.gl/maps/fOOoF</a>	Länge: rd. 256 m; Wohnstraße/160 Straßen

Kommune	Ortsteil	PLZ	Land	Straßenname	Einweihung	Webseite	Bemerkungen
Arzberg, <i>Ofr</i>		95659	BY	Kolpingstraße		<a href="http://goo.gl/maps/niypZ">http://goo.gl/maps/niypZ</a>	Länge: rd. 86 m; Wohnstraße/184 Straßen * Pfarramt "Maria Immaculata" (Kolpingstr. 9) * Kath. Kindergarten (Kolpingstr. 6) * Kath. Vereinshaus (Kolpingstr. 7)
Aschaffenburg		63739	BY	Kolpingstraße	11.05.1949	<a href="http://goo.gl/maps/tGjJb">http://goo.gl/maps/tGjJb</a>	Länge: rd. 137 m; Wohnstraße/724 Straßen
<i>Aschendorf (OT)</i> s Papenburg							
Aßlar		35614	HE	Kolpingstraße		<a href="http://goo.gl/maps/EHKFT">http://goo.gl/maps/EHKFT</a>	Länge: rd. 117 m; Wohnstraße/219 Straßen
Attendorn	<i>Neu-Listernohl</i>	57439	NW	Kolpingweg		<a href="http://goo.gl/maps/ZwLYc">http://goo.gl/maps/ZwLYc</a>	Länge: rd. 242 m; befestigter Weg/398 Straßen
Attendorn		57439	NW			<a href="http://www.dubrovnik-restaurant.de/RESTAURANT_Dubrovnik/Willkommen.html">http://www.dubrovnik-restaurant.de/RESTAURANT_Dubrovnik/Willkommen.html</a>	* <b>Kolpinghaus Attendorn</b> (Ostwall 95) - Vereinshaus, Restaurant/Gaststätte, Tagungsräume
Attendorn	<i>Petersburg</i>	57439	NW	Seliger-Adolph-Kolping-Straße	Juli 2001	<a href="http://www.strassenkatalog.de/str/seliger-adolph-kolping-str-57439-attendorn-attendorn.html">http://www.strassenkatalog.de/str/seliger-adolph-kolping-str-57439-attendorn-attendorn.html</a>	Länge: rd. 28 m; Wohnstraße/398 Straßen * Kirche und Pfarrzentrum "Seliger Adolph Kolping" (Seliger-Adolph-Kolping-Str. 1)
<i>Au (OT)</i> s München							
<i>Au i d Hallertau</i>		84072	BY	Kolpingstraße		<a href="http://goo.gl/maps/mr01u">http://goo.gl/maps/mr01u</a>	Länge: rd. 265 m; Wohnstraße/138 Straßen
Auerbach, <i>Opf</i>		91275	BY	Adolf-Kolping-Straße		<a href="http://goo.gl/maps/XeHuQ">http://goo.gl/maps/XeHuQ</a>	Länge: rd. 531 m; Wohnstraße/246 Straßen
Augsburg		86152	BY			<a href="http://goo.gl/maps/e8mP8">http://goo.gl/maps/e8mP8</a>	* Kolping-Parkhaus (Jesuitengasse 10) * Tram-/Bus-Haltestelle "Mozarthaus/Kolping"
Augsburg		86152	BY			<a href="http://www.kolping-wohnheime.de/jugendwohnheim-kolpinghaus-augsburg">http://www.kolping-wohnheime.de/jugendwohnheim-kolpinghaus-augsburg</a>	* <b>Kolpinghaus Augsburg</b> - Jugendwohnheim (Frauentorstr. 29) - Vereinshaus, Restaurant/Gaststätte, Wohnheim, Tagungsräume
Augsburg		86152	BY			<a href="http://goo.gl/maps/u7tDe">http://goo.gl/maps/u7tDe</a>	* Kolping-Bildungswerk DV Augsburg (Frauentorstr. 29)
Augsburg		86152	BY			<a href="http://www.kolpingbildungswerk.de/standorte/start?&amp;sid=1">http://www.kolpingbildungswerk.de/standorte/start?&amp;sid=1</a>	* Kolping-Akademie (Frauentorstr. 29)
Augsburg		86169	BY			<a href="http://www.kolping-wohnheime.de/studentenwohnheim-albertus-magnus-augsburg">http://www.kolping-wohnheime.de/studentenwohnheim-albertus-magnus-augsburg</a>	* Albertus-Magnus-Studentenwohnheim ( <b>Kolping-Stiftung-Augsburg</b> ) (Schillstr. 98)
Augsburg		86159	BY			<a href="http://www.kolping-wohnheime.de/studentenwohnheim-edith-stein-augsburg">http://www.kolping-wohnheime.de/studentenwohnheim-edith-stein-augsburg</a>	* Edth-Stein-Studentenwohnheim ( <b>Kolping-Stiftung-Augsburg</b> ) (Hermann-Köhl-Str. 33a)

Kommune	Ortsteil	PLZ	Land	Straßenname	Einweihung	Webseite	Bemerkungen
Augsburg		86161	BY			<a href="http://www.kolping-wohnheime.de/studentenwohnheim-im-priesterseminar-augsburg">http://www.kolping-wohnheime.de/studentenwohnheim-im-priesterseminar-augsburg</a>	* Studentenwohnheim im Priesterseminar ( <b>Kolping-Stiftung-Augsburg</b> ) (Stauffenbergstr. 8)
Aulendorf, <i>Württ</i>		88326	BW	Kolpingstraße			Länge: rd. 277 m; Wohnstraße/177 Straßen
<i>Außen (OT)</i> s Schmelz							
<i>Baar (OT)</i> s Baar-Ebenhausen							
Baar-Ebenhausen	<i>Baar</i>	85107	BY	Kolpingstraße		<a href="http://goo.gl/maps/PaGFT">http://goo.gl/maps/PaGFT</a>	Länge: rd. 405 m; Wohnstraße/84 Straßen
Babenhausen, <i>Schwab</i>		87727	BY	Kolpingstraße		<a href="http://goo.gl/maps/O42rQ">http://goo.gl/maps/O42rQ</a>	Länge: rd. 317 m; Wohnstraße/119 Straßen
Bad Aibling		83043	BY	Kolpingstraße		<a href="http://goo.gl/maps/Hq3UW">http://goo.gl/maps/Hq3UW</a>	Länge: rd. 217 m; Wohnstraße/290 Straßen
Bad Breisig		53498	RP	Adolf-Kolping-Straße		<a href="http://goo.gl/maps/aYkyE">http://goo.gl/maps/aYkyE</a>	Länge: rd. 260 m; Wohnstraße/158 Straßen
Bad Brückenau		97769	BY	Adolf-Kolping-Platz		<a href="http://goo.gl/maps/D1U1k">http://goo.gl/maps/D1U1k</a>	Länge: rd. 25 m; Parkplatz/140 Straßen
Bad Brückenau		97769	BY	Adolf-Kolping-Straße		<a href="http://goo.gl/maps/aqdrp">http://goo.gl/maps/aqdrp</a>	Länge: rd. 100 m; Wohnstraße/140 Straßen
Bad Buchau		88422	BW	Kolpingstraße		<a href="http://goo.gl/maps/ml0BK">http://goo.gl/maps/ml0BK</a>	Länge: rd. 89 m; Wohnstraße/80 Straßen
<i>Bad Cannstadt-Steinhaldenfeld (OT)</i> s Stuttgart							
Bad Driburg		33014	NW	Kolpingstraße		<a href="http://goo.gl/maps/7EJHC">http://goo.gl/maps/7EJHC</a>	Länge: rd. 181 m; Verkehrsberuhigter Bereich/405 Straßen
Bad Driburg		33014	NW			<a href="http://www.kolping-kbo.de/236-Standorte/283-Bad-Driburg.html">http://www.kolping-kbo.de/236-Standorte/283-Bad-Driburg.html</a>	* <b>Kolping-Jugendwohnheim Bad Driburg</b> (Nordfeldmark 4) - Wohnheim, Tagungsräume
Bad Endorf, <i>OB</i>		83093	BY	Adolf-Kolping-Straße		<a href="http://goo.gl/maps/9k1aQ">http://goo.gl/maps/9k1aQ</a>	Länge: rd. 157 m; Wohnstraße/132 Straßen
Bad Fallingbommel		29683	NS	Adolf-Kolping-Weg		<a href="http://goo.gl/maps/0Scct">http://goo.gl/maps/0Scct</a>	Länge: rd. 88 m; Wohnstraße/243 Straßen
Bad Friedrichshall		74177	BW	Kolpingstraße		<a href="http://goo.gl/maps/laE5x">http://goo.gl/maps/laE5x</a>	Länge: rd. 100 m; Wohnstraße/311 Straßen
Bad Griesbach <i>i Rottal</i>		94086	BY	Kolpingweg		<a href="http://goo.gl/maps/VLU5d">http://goo.gl/maps/VLU5d</a>	Länge: rd. 150 m; Wohnstraße/95 Straßen
Bad Hersfeld		36251	HE	Kolpingstraße		<a href="http://goo.gl/maps/Rzqq2">http://goo.gl/maps/Rzqq2</a>	Länge: rd. 1.135 m; Kreisstraße/539 Straßen Teilstrecke K 17
Bad Homburg <i>v d Höhe</i>	<i>Kirdorf</i>	61350	HE	Kolpingstraße		<a href="http://goo.gl/maps/BXH29">http://goo.gl/maps/BXH29</a>	Länge: rd. 594 m; Wohnstraße/593 Straßen * <b>Bus-Haltestelle "Kolpingstr."</b>

Kommune	Ortsteil	PLZ	Land	Straßenname	Einweihung	Webseite	Bemerkungen
Bad Homburg <i>v d Höhe</i>	<i>Kirdorf</i>	61350	HE		03.08.1976	<a href="http://www.unser-kirdorf.de/index.php?option=com_content&amp;task=view&amp;id=89&amp;Itemid=107">http://www.unser-kirdorf.de/index.php?option=com_content&amp;task=view&amp;id=89&amp;Itemid=107</a>	* <b>Gedenkstein</b> mit Bronze-Relief Adolph Kolping (Kolpingstr. 11) Künstler: Georg Hieronymi, Oberursel
Bad Hönningen		53557	RP	Kolpingstraße		<a href="http://goo.gl/maps/XEG67">http://goo.gl/maps/XEG67</a>	Länge: rd. 1.117 m; Wohnstraße/99 Straßen
Bad Honnef		53604	NW				* <b>Verein Kolpinghaus Bad Honnef</b> (Linzer Str. 17)
Bad Kissingen		97688	BY	Kolpingstraße	Mitte 50er J.	<a href="http://goo.gl/maps/qrzJV">http://goo.gl/maps/qrzJV</a>	Länge: rd. 313 m; Wohnstraße/376 Straßen
Bad Kissingen		97688	BY			<a href="http://www.kolping-mainfranken.de/bwo/dcms/sites/kolping/portal/badkissingen.html">http://www.kolping-mainfranken.de/bwo/dcms/sites/kolping/portal/badkissingen.html</a>	* <b>Kolping-Bildungszentrum</b> (Kapellenstr. 5)
Bad Kissingen	<i>Garitz</i>	97688	BY		07.05.2000 Einweihung durch Weihbischof Helmut Bauer, Würzburg	<a href="http://www.wandernimsaale.de/675/">http://www.wandernimsaale.de/675/</a>	* <b>Kolping-Kapelle</b> (Wanderweg Euerdorf - Bad Kissingen)
Bad Königshofen <i>i Grabfeld</i>		97631	BY	Kolpingstraße		<a href="http://goo.gl/maps/ZNIJF">http://goo.gl/maps/ZNIJF</a>	Länge: rd. 218 m; Wohnstraße/161 Straßen
Bad Königshofen <i>i Grabfeld</i>		97631	BY		2007	<a href="http://www.badkoenigshofen.de/stadt/images/stories/news/kolping_gedenkstein/gedenkstein_gr.jpg">http://www.badkoenigshofen.de/stadt/images/stories/news/kolping_gedenkstein/gedenkstein_gr.jpg</a>	* <b>Kolping-Gedenkstein</b> Inschrift: <i>150 JAHRE KOLPING BAD KÖNIGSTEIN 2007</i>
Bad Kreuznach	<i>Winzenheim</i>	55545	RP	Kolpingstraße		<a href="http://goo.gl/maps/Wo6SD">http://goo.gl/maps/Wo6SD</a>	Länge: rd. 266 m; Wohnstraße/475 Straßen
Bad Kreuznach		55545	RP			<a href="http://www.agoda.com/de-de/kolpinghotel-concordia/hotel/bad-kreuznach-de.html">http://www.agoda.com/de-de/kolpinghotel-concordia/hotel/bad-kreuznach-de.html</a>	* <b>Kolpinghotel "Concordia" Bad Kreuznach</b> (Kurhausstr.7-9)
Bad Krozingen		79189	BW	Kolpingstraße		<a href="http://goo.gl/maps/TIz3P">http://goo.gl/maps/TIz3P</a>	Länge: rd. 129 m; Wohnstraße/253 Straßen
Bad Laer		49196	NS	Kolpingstraße		<a href="http://goo.gl/maps/n9ebo">http://goo.gl/maps/n9ebo</a>	Länge: rd. 184 m; Verkehrsberuhigter Bereich/192 Straßen
Bad Lippspringe		33175	NW	Adolf-Kolping-Straße		<a href="http://goo.gl/maps/waj2D">http://goo.gl/maps/waj2D</a>	Länge: rd. 2.223 m; Wohnstraße/203 Straßen
Bad Lippspringe		33175	NW		1987	<a href="http://www.bad-lippspringe.com/wDefault/pdf/wanderkarte.pdf">http://www.bad-lippspringe.com/wDefault/pdf/wanderkarte.pdf</a>	* <b>Friedens-Kapelle</b> (Kurwald in Bad Lippspringe) Die Kapelle bewahrt Reliquien des Schweizer Friedensheiligen Klaus von der Flüe und von <b>Adolph Kolping</b> .

Kommune	Ortsteil	PLZ	Land	Straßenname	Einweihung	Webseite	Bemerkungen
Bad Lippspringe		33175	NW			<a href="http://images.fotocommunity.de/bilder/teutoburger-wald-owl/paderborn/einkehr-24b8f756-f0b6-4505-be9e-769af68e3424.jpg">http://images.fotocommunity.de/bilder/teutoburger-wald-owl/paderborn/einkehr-24b8f756-f0b6-4505-be9e-769af68e3424.jpg</a>	* <b>Friedenskapelle</b> (Kurwald in Bad Lippspringe)  Foto: Thorsten Klahold (09.04.2009)
Bad Lippspringe		33175	NW		18.05.1994	<a href="http://kindergarten.erdbeerloung.de/Tipps-und-Empfehlungen/Staedtischer-Kindergarten-Adolf-Kolping-Strasse-Bad-Lippspringe_i93767/">http://kindergarten.erdbeerloung.de/Tipps-und-Empfehlungen/Staedtischer-Kindergarten-Adolf-Kolping-Strasse-Bad-Lippspringe_i93767/</a>	* Städtischer Kindergarten mit Kita " <b>Adolf-Kolping-Straße</b> " (Adolf-Kolping-Str. 78)
Bad Mergentheim		97980	BW	Kolpingstraße		<a href="http://goo.gl/maps/S2uXU">http://goo.gl/maps/S2uXU</a>	Länge: rd. 83 m; Wohnstraße/440 Straßen * <b>Bus-Haltestelle</b> "Kolpingstr."
Bad Mergentheim		97980	BW			<a href="http://www.kolping-bildungswerk.de/bildungszentren/bad-mergentheim/bildungsangebote/">http://www.kolping-bildungswerk.de/bildungszentren/bad-mergentheim/bildungsangebote/</a>	* <b>Kolping-Bildungswerk</b> (Johann-Hammer-Str. 24)
Bad Mergentheim		97980	BW			<a href="http://www.kolping-bildungswerk.de/bildungszentren/bad-mergentheim/bildungsangebote/">http://www.kolping-bildungswerk.de/bildungszentren/bad-mergentheim/bildungsangebote/</a>	* <b>Kolping-Berufskolleg</b> (Seegartenstr. 16)
Bad Mergentheim	<i>Markelsheim</i>	97980	BW		2003	<a href="http://se-lamm.drs.de/typo3temp/pics/60e21bf801.jpg">http://se-lamm.drs.de/typo3temp/pics/60e21bf801.jpg</a>	* <b>Kolping-Glocke</b> (257 kg) als 4. Glocke (gestiftet von der KF Markelsheim) Auf der Glocke sind der hl. St. Kilian sowie Adolf Kolping dargestellt. In Markelsheim befinden sich keine Glocken im Turm an der kath. Kirche. Die Markelsheimer Glocken läuten vom Markelsheimer Wahrzeichen auf dem Engelsberg.
Bad Nauheim	<i>Nieder-Mörten</i>	61231	HE	Kolpingweg		<a href="http://goo.gl/maps/C1fq8">http://goo.gl/maps/C1fq8</a>	Länge: rd. 670 m; Wohnstraße/335 Straßen <i>früher: Wingertweg</i>
Bad Neuenahr-Ahrweiler	<i>Ahrweiler</i>	53474	RP	Kolpingstraße		<a href="http://goo.gl/maps/8v9mU">http://goo.gl/maps/8v9mU</a>	Länge: rd. 181 m; Wohnstraße/514 Straßen
Bad Neustadt <i>a d Saale</i>		97616	BY	Kolpingstraße	1953	<a href="http://goo.gl/maps/OZ0Gc">http://goo.gl/maps/OZ0Gc</a>	Länge: rd. 225 m; Wohnstraße/242 Straßen * Christliches Bildungswerk (Kolpingstr. 18) * <b>Adolph-Kolping-Schule</b> (Otto-Hahn-Str. 36)
Bad Neustadt <i>a d Saale</i>		97616	BY			<a href="http://www.kolping-mainfranken.de/bwo/dcms/sites/kolpingportal/badneustadt.html">http://www.kolping-mainfranken.de/bwo/dcms/sites/kolpingportal/badneustadt.html</a>	* <b>Kolping-Bildungsstätte Bad Neustadt</b> (Marktplatz 27)
Bad Neustadt <i>a d Saale</i>		97616	BY			<a href="http://www.adolph-kolping-schule-schweinfurt.de/index.php/schulenes.html">http://www.adolph-kolping-schule-schweinfurt.de/index.php/schulenes.html</a>	* <b>Adolph-Kolping-Berufsschule</b> (Kolpingstr. 17)
Bad Oeynhausen	<i>Eidinghausen</i>	32549	NW	Kolpingweg		<a href="http://goo.gl/maps/RHKAe">http://goo.gl/maps/RHKAe</a>	Länge: rd. 48 m; Wohnstraße/999 Straßen
Bad Orb		63619	HE	Kolpingweg	1950	<a href="http://goo.gl/maps/VmGvH">http://goo.gl/maps/VmGvH</a>	Länge: rd. 633 m; befestigter Weg/126 Straßen



Kommune	Ortsteil	PLZ	Land	Straßenname	Einweihung	Webseite	Bemerkungen
Bad Reichenhall		83435	BY	Adolph-Kolping-Weg	1969	<a href="http://www.openstreetmap.org/way/39761992#map=19/47.72063/12.87456">http://www.openstreetmap.org/way/39761992#map=19/47.72063/12.87456</a>	Länge: rd. 102 m; Fußweg/179 Straßen
Bad Säckingen		79713	BW	Kolpingstraße		<a href="http://goo.gl/maps/OxaR5">http://goo.gl/maps/OxaR5</a>	Länge: rd. 120 m; Wohnstraße/278 Straßen
Bad Salzgitter		38259	NS	Adolf-Kolping-Straße		<a href="http://goo.gl/maps/8s6ae">http://goo.gl/maps/8s6ae</a>	Länge: rd. 395 m; Wohnstraße/1.130 Straßen * Bus-Haltestelle "Adolf-Kolping-Straße"
Bad Sassendorf	<i>Bettinghausen</i>	59505	NW	Kolpingweg		<a href="http://goo.gl/maps/BO6Y9">http://goo.gl/maps/BO6Y9</a>	Länge: rd. 190 m; Wohnstraße/411 Straßen
Bad Saulgau		88348	BW	Kolpingstraße	1937	<a href="http://goo.gl/maps/VGOgp">http://goo.gl/maps/VGOgp</a>	Länge: rd. 130 m; Wohnstraße/194 Straßen
Bad Schönborn	<i>Langenbrücken</i>	76669	BW	Kolpingstraße		<a href="http://goo.gl/maps/Q3BMZ">http://goo.gl/maps/Q3BMZ</a>	Länge: rd. 328 m; Wohnstraße/206 Straßen
Bad Schussenried		88427	BW	Adolf-Kolping-Straße		<a href="http://goo.gl/maps/q5dYW">http://goo.gl/maps/q5dYW</a>	Länge: rd. 193 m; Wohnstraße/192 Straßen
Bad Soden a Ts	<i>Neuenhain</i>	65812	HE	Adolph-Kolping-Straße	ca. 1985	<a href="http://goo.gl/maps/o8Aqj">http://goo.gl/maps/o8Aqj</a>	Länge: rd. 156 m; Verkehrsberuhigter Bereich/218 Straßen
Bad Soden-Salmünster	<i>Salmünster</i>	63628	HE	Kolpingstraße		<a href="http://goo.gl/maps/v1Spj">http://goo.gl/maps/v1Spj</a>	Länge: rd. 125 m; Wohnstraße/309 Straßen
Bad Staffelstein		96231	BY	Adolf-Kolping-Straße		<a href="http://goo.gl/maps/7k72f">http://goo.gl/maps/7k72f</a>	Länge: rd. 150 m; Wohnstraße/249 Straßen
Bad Tölz		83646	BY	Kolpingstraße		<a href="http://goo.gl/maps/b4EaA">http://goo.gl/maps/b4EaA</a>	Länge: rd. 234 m; Wohnstraße/210 Straßen
Bad Tölz		83646	BY			<a href="http://www.kolping-toelz.de">www.kolping-toelz.de</a>	* <b>Kolpinghaus Bad Tölz</b> (Marktstr. 3) - Vereinshaus
Bad Tölz		83646	BY			<a href="http://www.kolpingmuenchen.de/ausbildung/berufsvorbereitung/bijbt">http://www.kolpingmuenchen.de/ausbildung/berufsvorbereitung/bijbt</a>	* Kolping-Bildungsagentur (KBA) (Hindenburgstr. 7)
Bad Vilbel		61118	HE	Adolph-Kolping-Straße		<a href="http://goo.gl/maps/kbctV">http://goo.gl/maps/kbctV</a>	Länge: rd. 307 m; Verkehrsberuhigter Bereich/328 Straßen
Bad Waldsee		88339	BW	Kolpingstraße		<a href="http://goo.gl/maps/zUQ4u">http://goo.gl/maps/zUQ4u</a>	Länge: rd. 555 m; Wohnstraße/291 Straßen * Pflanzung einer "Kolping-Linde" durch die KF Bad Waldsee
Bad Windsheim		91438	BY	Adolf-Kolping-Straße		<a href="http://goo.gl/maps/ad3OS">http://goo.gl/maps/ad3OS</a>	Länge: rd. 98 m; Wohnstraße/293 Straßen
Bad Windsheim		91438	BY			<a href="https://kolpingbildung.de/">https://kolpingbildung.de/</a>	* <b>Kolping-Bildungszentrum</b> (Schwarzallee 2)
Bad Wörishofen		86825	BY	Kolpingstraße		<a href="http://goo.gl/maps/ZcAYD">http://goo.gl/maps/ZcAYD</a>	Länge: rd. 562 m; Wohnstraße/293 Straßen
Bad Wünnenberg	<i>Fürstenberg</i>	33181	NW	Kolpingstraße		<a href="http://goo.gl/maps/H3ZTM">http://goo.gl/maps/H3ZTM</a>	Länge: rd. 269 m; Wohnstraße/350 Straßen * Pfarramt "St. Marien" (Kolpingstr. 9)
Bad Wurzach		88410	BW	Kolpingstraße	17.12.1965	<a href="http://goo.gl/maps/LPlmh">http://goo.gl/maps/LPlmh</a>	Länge: rd. 473 m; Wohnstraße/222 Straßen
Baden-Baden	<i>Haueneberstein</i>	76532	BW	Kolpingstraße		<a href="http://goo.gl/maps/t6jsD">http://goo.gl/maps/t6jsD</a>	Länge: rd. 108 m; Wohnstraße/858 Straßen * Kath Kindergarten "St. Bartholomäus" (Kolpingstr. 6)
Baden-Baden	<i>Oos</i>	76532	BW	Kolpingplatz	30.04.2014	<a href="http://goo.gl/maps/OmJn7">http://goo.gl/maps/OmJn7</a>	* Parkplatz an der Kath. Kirche "St. Dionysius"
<i>Badenstedt (OT)</i> s Hannover							

Kommune	Ortsteil	PLZ	Land	Straßenname	Einweihung	Webseite	Bemerkungen
Baesweiler		52499	NW	Kolpingstraße		<a href="http://goo.gl/maps/JQd26">http://goo.gl/maps/JQd26</a>	Länge: rd. 250 m; Verkehrsberuhigter Bereich/357 Straßen
<i>Baiertal (OT)</i> s Wiesloch							
Bakum		49456	NS	Adolf-Kolping-Straße		<a href="http://goo.gl/maps/JhV14">http://goo.gl/maps/JhV14</a>	Länge: rd. 331 m; Wohnstraße/109 Straßen
<i>Baldern (OT)</i> s Bopfingen							
Balve		58802	NW	Kolpingstraße		<a href="http://goo.gl/maps/rn6h3">http://goo.gl/maps/rn6h3</a>	Länge: rd. 310 m; Wohnstraße/261 Straßen
Bamberg		96050	BY	Adolf-Kolping-Straße		<a href="http://goo.gl/maps/zAeQh">http://goo.gl/maps/zAeQh</a>	Länge: rd. 266 m; Wohnstraße/498 Straßen * Hinweis: In der kath. Kirche St. Wolfgang (St.-Wolfgang-Platz, Nähe Adolf-Kolping-Str.) wird das weihnachtliche Heilsgeschehen in wechselnden Motiven nach orientalisches-hebräisches Vorbild gezeigt. * Sparkasse Bamberg (Adolf-Kolping-Str. 30)
Bamberg		96047	BY			<a href="https://kolpingbildung.de/?domain=kolpingbildung">https://kolpingbildung.de/?domain=kolpingbildung</a>	* Kolping-Bildungswerk DV Bamberg (Willy-Lessing-Str.1)
Bamberg		96050	BY			<a href="http://bamberg.stadtbranchenbuch.com/3746332.html">http://bamberg.stadtbranchenbuch.com/3746332.html</a>	* Kolping-Technologiezentrum Bamberg (Gutenbergstr. 4a)
Bamberg		96052	BY			<a href="http://www.caritas.de/adressen/kolping-werkstattzentrum/81969/">http://www.caritas.de/adressen/kolping-werkstattzentrum/81969/</a>	* Kolping-Werkstattzentrum Bamberg (Laubanger 9a)
Bamberg		96052	BY			<a href="https://kolpingbildung.de/">https://kolpingbildung.de/</a>	* Kolping-Dienstleistungs-GmbH (Laubanger 9a)
Bamberg		8600	BY		22.06.1980	<a href="http://www.briefmarkenverein-bamberg.de/Bilder/stempel/sonder/1980_kolping.jpg">http://www.briefmarkenverein-bamberg.de/Bilder/stempel/sonder/1980_kolping.jpg</a>	* Sonderstempel Deutsche Bundespost <b>125 Jahre Kolpingwerk - Erzdiözese Bamberg</b> Sonderpostamt Neue Residenz Form: 44x34 mm oval Bild: Bamberger Dom; davor Silhouette Familie und Logo Kolpingwerk
<i>Barmen (OT)</i> s Wuppertal							
Barßel		26676	NS	Kolpingstraße		<a href="http://goo.gl/maps/FUZmV">http://goo.gl/maps/FUZmV</a>	Länge: rd. 471 m; Wohnstraße/274 Straßen
Barßel		26676	NS		1985	<a href="http://www.newsplay.de/video/nwzonline/Niedersachsen/Vermischtes/video-Kolping-Berufshilfe-lehrt-Junge-Menschen-Harkebruegge-Barssel-9824-Arbeitswelt-734278.html">http://www.newsplay.de/video/nwzonline/Niedersachsen/Vermischtes/video-Kolping-Berufshilfe-lehrt-Junge-Menschen-Harkebruegge-Barssel-9824-Arbeitswelt-734278.html</a>	* Kolping-Berufshilfe Barßel (Schulstr. 1)
Bautzen (sorbisch: Budyšin)		02625	SN	Adolf-Kolping-Straße	1993	<a href="http://goo.gl/maps/WcJD5">http://goo.gl/maps/WcJD5</a>	Länge: rd. 365 m; Wohnstraße/343 Straßen

Kommune	Ortsteil	PLZ	Land	Straßenname	Einweihung	Webseite	Bemerkungen
Bautzen (sorbisch: Budyšin)		02625	SN		26.03.2006 Weihe durch Bischof Joachim Reinelt, Dresden	<a href="http://www.bistum-dresden-meissen.de/front_content.php?idart=5808">http://www.bistum-dresden-meissen.de/front_content.php?idart=5808</a>	* <b>Kolping-Glocke</b> in der "Kirche Unserer Lieben Frau" (Steinstr.) Inscription: <i>Kolpingsfamilie Bautzen im 139. Stiftungsjahr Tun wir nach besten Kräften das Beste, und Gott wird das Gute nie ohne Segen lassen.</i>
Bawinkel		49844	NS	Kolpingstraße	Mai 1978	<a href="http://goo.gl/maps/XePqA">http://goo.gl/maps/XePqA</a>	Länge: rd. 168 m; Wohnstraße/56 Straßen
Bayreuth	<i>Gartenstadt</i>	95444	BY	Kolpingstraße			Länge: rd. 230 m; Wohnstraße/734 Straßen * Diakonie - Evangelische Beratungsstelle (Kolpingstr. 1)
Bayreuth		95444	BY	Kolpingplatz		<a href="http://onlinestreet.de/strassen/Kolpingplatz.Bayreuth.132052.html">http://onlinestreet.de/strassen/Kolpingplatz.Bayreuth.132052.html</a>	Länge: Angaben liegen nicht vor; Parkplatz
Bayreuth		95444	BY			<a href="http://www.studentenwohnheime.eu/cms/modules/addresses/visit.php?cid=137&amp;lid=370">http://www.studentenwohnheime.eu/cms/modules/addresses/visit.php?cid=137&amp;lid=370</a>	* <b>Kolpinghaus</b> , <b>Wohnheim "Adolf Kolping"</b> (Kolpingstr. 5)
Bayreuth		95444	BY			<a href="https://kolpingbildung.de/">https://kolpingbildung.de/</a>	* <b>Kolping-Bildungszentrum Bayreuth</b> (Telemannstr. 2)
Beckingen	<i>Düppenweiler</i>	66701	SL	Kolpingstraße		<a href="http://goo.gl/maps/ZJ43d">http://goo.gl/maps/ZJ43d</a>	Länge: rd. 109 m; Wohnstraße/244 Straßen * Pfarramt "St. Leodegar" (Kolpingstr. 4) * Dorfmuseum Düppenweiler (Kolpingstr. 3)
Beckum	<i>Neubeckum</i>	59269	NW	Adolf-Kolping-Straße	20.03.1964	<a href="http://goo.gl/maps/ue98M">http://goo.gl/maps/ue98M</a>	Länge: rd. 331 m; Wohnstraße/474 Straßen * In Beckum: bis Anfang der 70er Jahre Kolpingstraße, heute: Clemens-August-Straße * in Neubeckum: verlängerte Bergstraße
Bedburg	<i>Blerichen</i>	50181	NW	Kolpingstraße		<a href="http://goo.gl/maps/lu14r">http://goo.gl/maps/lu14r</a>	Länge: rd. 579 m; Landstraße/321 Straßen Teilstrecke L 213
<i>Beesten (OT)</i> s Freren							
<i>Beindersheim (OT)</i> s Lambsheim-Heßheim							
<i>Belecke (OT)</i> s Warstein							
Bellheim		76756	RP	Kolpingstraße		<a href="http://goo.gl/maps/kTKXe">http://goo.gl/maps/kTKXe</a>	Länge: rd. 248 m; Wohnstraße/97 Straßen
Belm		49191	NS	Kolpingstraße		<a href="http://goo.gl/maps/Fsijm">http://goo.gl/maps/Fsijm</a>	Länge: rd. 330 m; Wohnstraße/182 Straßen
Bendorf		56170	RP	Adolph-Kolping-Straße		<a href="http://goo.gl/maps/6rIkR">http://goo.gl/maps/6rIkR</a>	Länge: rd. 797 m; Wohnstraße/233 Straßen

Kommune	Ortsteil	PLZ	Land	Straßenname	Einweihung	Webseite	Bemerkungen
Benediktbeuern		83671	BY			<a href="http://www.kolping-wohnheime.de/studentenwohnheim-benediktbeuern">http://www.kolping-wohnheime.de/studentenwohnheim-benediktbeuern</a>	* <b>Adolph-Kolping-Studentenwohnheim (Kolping-Stiftung-Augsburg)</b> (Prälatenstr. 41)
Bensheim		64625	HE	Adolf-Kolping-Straße		<a href="http://goo.gl/maps/CByWP">http://goo.gl/maps/CByWP</a>	Länge: rd. 499 m; Wohnstraße/517 Straßen * Turnhalle Joseph-Heckler-Schule (Grundschule) (Adolf-Kolping-Str. 6)
Bensheim		64625	HE			<a href="http://www.kolpingsfamilie-bensheim.de/">http://www.kolpingsfamilie-bensheim.de/</a>	* <b>Kolpingsfamilie Bensheim (Kolpinghaus)</b> (Am Rinnentor 46) - Vereinshaus, Tagungsräume
<i>Benteler (OT)</i> s Langenberg							
<i>Bergfeld (OT)</i> s Mosbach							
<i>Berghausen (OT)</i> s Pfinztal							
Bergheim, <i>Erft</i>		50126	NW	Kolpingstraße		<a href="http://goo.gl/maps/3a1VR">http://goo.gl/maps/3a1VR</a>	Länge: rd. 184 m; Wohnstraße/799 Straßen
Bergheim, <i>Erft</i>	<i>Büsdorf</i>	50126	NW	Adolf-Kolping-Straße		<a href="http://goo.gl/maps/EPifi">http://goo.gl/maps/EPifi</a>	Länge: rd. 108 m; Wohnstraße/799 Straßen
Bergisch Gladbach	<i>Duckterath</i>	51469	NW	Kolpingstraße		<a href="http://goo.gl/maps/13N9A">http://goo.gl/maps/13N9A</a>	Länge: rd. 515 m; Wohnstraße/1.011 Straßen * <b>Bus-Haltestelle "Von-Ketteler-Str./Kolpingstr."</b>
Bergisch Gladbach		51469	NW			<a href="http://kbw-koeln.de/standorte/bergisch">http://kbw-koeln.de/standorte/bergisch</a>	* <b>Kolping-Bildungsstätte Bergisch Gladbach</b> (Britanniahütte 14)
Berlin	<i>Reinickendorf</i>	12589	B	Kolpingplatz	01.12.1986	<a href="http://goo.gl/maps/6x4ZC">http://goo.gl/maps/6x4ZC</a>	Länge: rd. 185 m; Fußgängerweg/12.184 Straßen * <b>Bus-Haltestelle "Kolpingplatz"</b>
Berlin	<i>Reinickendorf</i>	12589	B		04.12.1991	<a href="http://upload.wikimedia.org/wikipedia/commons/thumb/e/e9/Gedenktafel_Kolpingplatz_%28Reini%29_Adolph_Kolping.JPG/1024px-Gedenktafel_Kolpingplatz_%28Reini%29_Adolph_Kolping.JPG">http://upload.wikimedia.org/wikipedia/commons/thumb/e/e9/Gedenktafel_Kolpingplatz_%28Reini%29_Adolph_Kolping.JPG/1024px-Gedenktafel_Kolpingplatz_%28Reini%29_Adolph_Kolping.JPG</a>	* Zusatzschild zum Straßenschild "Kolpingplatz"
Berlin		10965	B				* <b>Kolping-Bildungswerk DV Berlin</b> (Yorkstr. 88 F)
Berlin	<i>Friedrichshain</i>	10243	B			<a href="http://web2.cylex.de/firma-home/kolping-bildungswerk-berlin-brandenburg-gmbh-8647592.html">http://web2.cylex.de/firma-home/kolping-bildungswerk-berlin-brandenburg-gmbh-8647592.html</a>	* <b>Kolping-Bildungszentrum</b> Berlin-Brandenburg GmbH (Warschauer Str. 57)
Berlin		12103	B		14.09.2000	<a href="http://images-00.delcampe-static.net/img_large/auction/000/273/020/663_001.jpg">http://images-00.delcampe-static.net/img_large/auction/000/273/020/663_001.jpg</a>	* <b>150 Jahre Kolpingwerk</b> Sonderstempel Erstaussgabe
Bernhardswald		93170	BY	Kolpingstraße		<a href="http://goo.gl/maps/eKRnV">http://goo.gl/maps/eKRnV</a>	Länge: rd. 201 m; Wohnstraße/109 Straßen

Kommune	Ortsteil	PLZ	Land	Straßenname	Einweihung	Webseite	Bemerkungen
Bernkastel-Kues	<i>Kues</i>	54470	RP	Adolf-Kolping-Straße		<a href="http://goo.gl/maps/ZG9Fe">http://goo.gl/maps/ZG9Fe</a>	Länge: rd. 208 m; Wohnstraße/152 Straßen
<i>Bersede (OT)</i> s Haren, Ems							
Bersenbrück		49593	NS	Kolpingstraße		<a href="http://goo.gl/maps/vAMdj">http://goo.gl/maps/vAMdj</a>	Länge: rd. 183 m; Wohnstraße/185 Straßen
Bessenbach		63856	BY	Kolpingstraße		<a href="http://goo.gl/maps/cRLWw">http://goo.gl/maps/cRLWw</a>	Länge: rd. 195 m; Wohnstraße/86 Straßen
<i>Bettinghausen (OT)</i> s Bad Sassendorf							
<i>Bettmar</i> s Schellerten							
Betzdorf, <i>Sieg</i>		57518	RP	Kolpingplatz		<a href="http://goo.gl/maps/LQwMg">http://goo.gl/maps/LQwMg</a>	Länge: rd. 183 m; Wohnstraße/198 Straßen
Betzdorf, <i>Sieg</i>		57518	RP	Kolpingstraße		<a href="http://goo.gl/maps/Hybl5">http://goo.gl/maps/Hybl5</a>	Länge: rd. 733 m; Wohnstraße/198 Straßen
Betzigau		87488	BY	Kolpingweg		<a href="http://goo.gl/maps/1Z7Gt">http://goo.gl/maps/1Z7Gt</a>	Länge: rd. 240 m; Wohnstraße/53 Straßen * Kita "St. Afra" (Kolpingweg 5) * Allgäu-Stift Seniorenzentrum (Kolpingweg 6)
Beverungen	<i>Amelunxen</i>	37688	NW	Kolpingstraße		<a href="http://goo.gl/maps/bc3LT">http://goo.gl/maps/bc3LT</a>	Länge: rd. 175 m; Wohnstraße/219 Straßen * Städtische Grundschule (Kolpingstr. 1)
Bexbach		66450	SL	Kolpingstraße		<a href="http://goo.gl/maps/27rRC">http://goo.gl/maps/27rRC</a>	Länge: rd. 908 m; Verkehrsberuhigter Bereich/247 Straßen
Biberach <i>a d Riß</i>		88400	BW	Kolpingstraße		<a href="http://goo.gl/maps/7z284">http://goo.gl/maps/7z284</a>	Länge: rd. 493 m; Bundesstraße/453 Straßen Teilstrecke B 312 * Bus-Haltestelle "Bürgerheim/Kolpingstr."
Biblis		68647	HE	Kolpingstraße		<a href="http://goo.gl/maps/hd56X">http://goo.gl/maps/hd56X</a>	Länge: rd. 298 m; Wohnstraße/165 Straßen
Biebergemünd	<i>Kassel</i>	63599	HE	Kolpingstraße		<a href="http://goo.gl/maps/gSpsb">http://goo.gl/maps/gSpsb</a>	Länge: rd. 120 m; Wohnstraße/200 Straßen
Bielefeld		33602	NW			<a href="http://www.kolpinghaus-bielefeld.de/">http://www.kolpinghaus-bielefeld.de/</a>	* <b>Kolpinghaus Bielefeld</b> - Jugendgästehaus (August-Bebel-Str. 7a) - Wohnheim, Tagungsräume
Bielefeld		33602	NW			<a href="http://theodor-huerth-haus.de/">http://theodor-huerth-haus.de/</a>	* <b>Jugendheimstatt</b> (Theodor-Hürth-Str. 1) - Vereinshaus, Wohnheim, Tagungsräume -
<i>Bierstadt (OT)</i> s Wiesbaden							
Bietigheim, <i>Baden</i>		76467	BW	Kolpingstraße		<a href="http://goo.gl/maps/VhyaU">http://goo.gl/maps/VhyaU</a>	Länge: rd. 125 m; Wohnstraße/100 Straßen
Bietigheim-Bissingen	<i>Mettermern</i>	74321	BW	Kolpingstraße		<a href="http://goo.gl/maps/AeqFr">http://goo.gl/maps/AeqFr</a>	Länge: rd. 340 m; Wohnstraße/456 Straßen
<i>Bildstock (OT)</i> s Friedrichsthal, Saar							

Kommune	Ortsteil	PLZ	Land	Straßenname	Einweihung	Webseite	Bemerkungen
Billerbeck, <i>Westf</i>		48727	NW	Kolpingstraße		<a href="http://goo.gl/maps/6ti7N">http://goo.gl/maps/6ti7N</a>	Länge: rd. 231 m; Wohnstraße/154 Straßen
Billigheim, <i>Baden</i>		74842	BW	Adolf-Kolping-Straße		<a href="http://goo.gl/maps/tHTRa">http://goo.gl/maps/tHTRa</a>	Länge: rd. 630 m; Wohnstraße/115 Straßen
Bilshausen		37434	NS	Adolf-Kolping-Ring	ca. 1965	<a href="http://goo.gl/maps/1G9Ks">http://goo.gl/maps/1G9Ks</a>	Länge: rd. 433 m; Wohnstraße/53 Straßen
Bingen a Rh		55411	RP	Adolf-Kolping-Straße		<a href="http://goo.gl/maps/0k6rH">http://goo.gl/maps/0k6rH</a>	Länge: rd. 185 m; Wohnstraße/355 Straßen
<i>Blerichen (OT)</i> s Bedburg							
<i>Blumenstede (OT)</i> s Oldenburg, <i>Oldbg</i>							
<i>Blumenrath (OT)</i> s Alsdorf, <i>Rheinl</i>							
Bobingen		86399	BY	Adolph-Kolping-Straße		<a href="http://goo.gl/maps/3lgQY">http://goo.gl/maps/3lgQY</a>	Länge: rd. 284 m; Verkehrsberuhigter Bereich/297 Straßen
Bocholt		46399	NW	Kolpingstraße		<a href="http://goo.gl/maps/rOIBE">http://goo.gl/maps/rOIBE</a>	Länge: rd. 71 m; Wohnstraße/864 Straßen
Bocholt		46399	NW			<a href="http://www.kolpinghaus-bocholt.de/">http://www.kolpinghaus-bocholt.de/</a>	* <b>Kolpinghaus Bocholt - Stadthotel ***</b> (Kolpingstr. 3 - 5) - Vereinshaus, Restaurant/Gaststätte, Wohnheim, Tagungsräume
Bocholt		46399	NW		1964	<a href="http://kolping-bocholt-zentral.de/uploads/pics/DSCF0004.JPG">http://kolping-bocholt-zentral.de/uploads/pics/DSCF0004.JPG</a>	* <b>Kolping-Denkmal</b> vor dem Kolpinghaus (Kolpingstr. 3 - 5) Bildhauer: Heinz Hölker, Dingden
Bocholt		46399	NW			<a href="https://fbcdn-sphotos-h-a.akamaihd.net/hphotos-ak-xfp1/t1.0-9/p350x350/10426824_667453556656337_577245216411484762_n.jpg">https://fbcdn-sphotos-h-a.akamaihd.net/hphotos-ak-xfp1/t1.0-9/p350x350/10426824_667453556656337_577245216411484762_n.jpg</a>	* <b>Kolping-Denkmal</b> (05.07.1914 eingeweiht, 22.03.1945 zerstört) Inschrift: <i>ADOLF KOLPING</i> <i>GESELLENVATER</i> <i>1914</i> Bildhauer: Hubert Wessling, Essen-Borbeck (1875 - 1935)
Bochum		44793	NW			<a href="http://www.kolpinghaus-bochum.de/baukasten/kh-bochum/home.html">http://www.kolpinghaus-bochum.de/baukasten/kh-bochum/home.html</a>	* <b>Kolpinghaus Bochum</b> (Maximilian-Kolbe-Str. 14 - 18) - Vereinshaus, Restaurant/Gaststätte, Hotel, Wohnheim, Tagung.
Bochum	<i>Gehrte</i>	44805	NW		1995	<a href="http://www.gerthe.evkirchebochum.de/kolping%20klein.jpg">http://www.gerthe.evkirchebochum.de/kolping%20klein.jpg</a>	* <b>Kolping-Büste</b> auf Kirchplatz "St. Elisabeth" (Hiltroper Landwehr 7) Künstler: Dr. Heinrich A. Schroeteler, BO-Gehrte
Bochum	<i>Hiltrop</i>	44805	NW	Kolpingplatz		<a href="http://goo.gl/maps/Dhuni">http://goo.gl/maps/Dhuni</a>	Länge: rd. 376 m; Wohnstraße/2.011 Straßen * <b>Tram-Haltestelle "Kolpingplatz"</b> * Alten- und Pflegeheim (Kolpingplatz 2) * Kinderspielplatz (Kolpingplatz) <i>früher: Kettelerstraße (bis 1929), Helmut-Barm-Platz (1933 - 1945)</i>

Kommune	Ortsteil	PLZ	Land	Straßenname	Einweihung	Webseite	Bemerkungen
Bochum	<i>Riemke</i>	44807	NW		08.12.2002	<a href="http://www.lokalkompass.de/bochum/verein/kolpinggedenktag-der-kolpingsfamilie-bochum-riemke-m2035196,381194.html">http://www.lokalkompass.de/bochum/verein/kolpinggedenktag-der-kolpingsfamilie-bochum-riemke-m2035196,381194.html</a>	* <b>Kolping-Statue</b> (Holz) in der kath. Kirche "St. Franziskus" (Herner Str. 356)
Bochum	<i>Wattenscheid</i>	44866	NW			<a href="http://www.kolpinghaus-wattenscheid.de/">http://www.kolpinghaus-wattenscheid.de/</a>	* <b>Kolpinghaus Wattenscheid *</b> (Saarlandstr. 4) - Vereinshaus, Restaurant/Gaststätte, Tagungsräume -
Bochum	<i>Höntrop</i>	44869	NW			<a href="http://www.kolpinghaus-hoentrop.com/">http://www.kolpinghaus-hoentrop.com/</a>	* <b>Kolpinghaus Höntrop</b> (Wattenscheider Hellweg 76) - Vereinshaus, Restaurant/Gaststätte, Tagungsräume -
Bockenheim <i>a d Weinstr</i>		67278	RP	Kolpingstraße	1952	<a href="http://goo.gl/maps/Q8mL9">http://goo.gl/maps/Q8mL9</a>	Länge: rd. 79 m; Wohnstraße/47 Straßen * in Kolping-Siedlung
<i>Bockum-Hövel (OT)</i> <i>s Hamm, Westf</i>							
Bodenwöhr		92439	BY	Kolpingstraße	ca. 1950	<a href="http://goo.gl/maps/TqZIG">http://goo.gl/maps/TqZIG</a>	Länge: rd. 381 m; Wohnstraße/139 Straßen * Pfarramt "St. Barbara" (Kolpingstr. 2)
<i>Boele (OT)</i> <i>s Hagen, Westf</i>							
<i>Bogen (OT)</i> <i>s Straubing-Bogen, NB</i>							
Bonn		53111	NW				* <b>Kolpinghaus Bonn</b> (Wilhelmstr. 22) - Vereinshaus, Restaurant/Gaststätte, Tagungsräume
Bonn	<i>Endenich</i>	53121	NW	Kolpingstraße		<a href="http://goo.gl/maps/7CL0u">http://goo.gl/maps/7CL0u</a>	Länge: rd. 142 m; Wohnstraße/2.423 Straßen * <b>Bus-Haltestelle "Kolpingstraße"</b> * Evangelisches Stadtteilbüro (Kolpingstr. 14) <i>früher: Bonn (OT Beuel): Kolpingstraße, heute: Ringstr.</i>
Bonn		53111	NW		07.12.2013	<a href="https://fbcdn-sphotos-g-a.akamaihd.net/hphotos-ak-xfa1/t1.0-9/s403x403/1000359_468759013233495_831878022_n.jpg">https://fbcdn-sphotos-g-a.akamaihd.net/hphotos-ak-xfa1/t1.0-9/s403x403/1000359_468759013233495_831878022_n.jpg</a>	* <b>Kolping-Bildnis</b> im Fußgängerbereich (Bonngasse, vor Haus-Nr. 4 - 6) ("Walk of Fame") Inschrift: <i>1813 - 1865 * Adolph Kolping * Gründer des Kolpingwerkes</i>
Bonn		53111	NW			<a href="http://www.bonner-münster.de/jahreskreis/heilige/IMG_2558.JPG">http://www.bonner-münster.de/jahreskreis/heilige/IMG_2558.JPG</a>	* <b>Gedenktafel</b> am Haus (Sternstr. 59) Inschrift: <i>ADOLF KOLPING DER GESELLENVATER WOHNTE ALS STUDENT 1843 IN DIESEM HAUSE</i>

Kommune	Ortsteil	PLZ	Land	Straßenname	Einweihung	Webseite	Bemerkungen
Bonn		53111	NW			<a href="http://www.bonner-muenster.de/jahreskreis/heilige/PB234696.JPG">http://www.bonner-muenster.de/jahreskreis/heilige/PB234696.JPG</a>	* <b>Gedenktafel</b> im Kapitelsaal des Bonner Münsters zur Gründung des Gesellenvereins in Bonn (15.02.1850) Inschrift: <i>GESELLENVATER ADOLPH KOLPING GRÜNDETE AM 15.02.1850 IN DIESEM RAUM DEN BONNER KATHOLISCHEN GESELLENVEREIN</i>
Bonn	<i>Ippendorf</i>	53127				<a href="http://www.vip-bonn.de/sanktbarbara/fenster/fenster/koin.htm">http://www.vip-bonn.de/sanktbarbara/fenster/fenster/koin.htm</a>	* <b>Kolping-Fenster</b> in der Kirche "St. Barbara" (Lengsdorfer Str. 14)
Bopfingen	<i>Oberdorf</i>	73441	BW	Kolpingweg		<a href="http://goo.gl/maps/XAaWJ">http://goo.gl/maps/XAaWJ</a>	Länge: rd. 76 m; Wohnstraße/147 Straßen * Pfarramt "St. Josef u. Christus König " (Kolpingweg 2) * Kath. Kindergarten "Christus König" (Kolpingweg 4)
Boppard		56154	RP			<a href="http://boppard.branchen-info.net/fp_3062849.php">http://boppard.branchen-info.net/fp_3062849.php</a>	* <b>Kolpinghaus Boppard</b> (Franziskanerstr. 2) - Vereinshaus, Restaurant/Gaststätte
<i>Borbeck (OT)</i> s Essen, Ruhr							
Borgentreich	<i>Matzungen</i>	34434	NW	Kolpingstraße	1980	<a href="http://goo.gl/maps/jDSB3">http://goo.gl/maps/jDSB3</a>	Länge: rd. 616 m; Wohnstraße/299 Straßen
<i>Borghorst (OT)</i> s Steinfurt							
Borken, Westf		46325	NW	Kolpingstraße		<a href="http://goo.gl/maps/CqrQU">http://goo.gl/maps/CqrQU</a>	Länge: rd. 197 m; Wohnstraße/791 Straßen
Bornheim, Rheinl	<i>Sechtem</i>	53332	NW	Kolping Weg	20.07.1992	<a href="http://goo.gl/maps/jdJy8">http://goo.gl/maps/jdJy8</a>	Länge: rd. 63 m; Verkehrsberuhigter Bereich/420 Straßen * Zusatzschild: <i>Adolf Kolping 1813 - 1865 Priester, Sozialreformer, Gesellenvater</i>
<i>Borsum (OT)</i> s Harsum							
<i>Börwang (OT)</i> s Haldenwang							
<i>Bösingfeld (OT)</i> s Extertal							
Bottrop		46236	NW	Adolf-Kolping-Straße		<a href="http://goo.gl/maps/xyfSs">http://goo.gl/maps/xyfSs</a>	Länge: rd. 232 m; Wohnstraße/827 Straßen * Caritas-Verband Bottrop (Adolph-Kolping-Str. 3)
Bottrop		46236	NW	Kolpingplatz		<a href="http://goo.gl/maps/qxFHT">http://goo.gl/maps/qxFHT</a>	Länge: rd. 147 m; Fußgängerweg/827 Straßen
Bottrop		46236	NW			<a href="http://www.hoteldatenbank.de/hotel/Kolpinghaus-Bottrop.html">http://www.hoteldatenbank.de/hotel/Kolpinghaus-Bottrop.html</a>	* <b>Kolpinghaus Bottrop</b> (Pfarrstr. 8)



Kommune	Ortsteil	PLZ	Land	Straßenname	Einweihung	Webseite	Bemerkungen
Bottrop		46242	NW			<a href="http://www.aks-bottrop.de/">http://www.aks-bottrop.de/</a>	* <b>Adolf-Kolping-Schule</b> (Förderschule) (Am Windmühlenweg 3)
Bottrop		46240	NW		Jun 1996	<a href="http://static.panoramio.com/photos/original/62505582.jpg">http://static.panoramio.com/photos/original/62505582.jpg</a>	* <b>Kolping-Stele</b> in Kolping-Siedlung (Wildenhoff 20)
Brachbach, <i>Sieg</i>		57555	RP	Adolf-Kolping-Straße		<a href="http://goo.gl/maps/wT7zo">http://goo.gl/maps/wT7zo</a>	Länge: rd. 299 m; Wohnstraße/74 Straßen
Brakel		33034	NW			<a href="http://www.akbk-horrem.de/kontakt/anmeldung/anmeldung.html">http://www.akbk-horrem.de/kontakt/anmeldung/anmeldung.html</a>	* <b>Adolph-Kolping-Berufskolleg</b> (Klöckerstr. 10)
Brakel		33034	NW			<a href="http://www.kbbw-brakel.de/">http://www.kbbw-brakel.de/</a>	* <b>Kolping-Berufsbildungswerk Brakel</b> (Tegelweg 33)
<i>Brand (OT)</i> s Aachen							
<i>Brand (OT)</i> s Marktredwitz							
Braunschweig	<i>Heidberg</i>	31598	NS	Kolpingweg	01.11.2013	<a href="http://www.braunschweig.de/politik_verwaltung/bekanntmachungen/strassen_namen/Kolpingweg.pdf">http://www.braunschweig.de/politik_verwaltung/bekanntmachungen/strassen_namen/Kolpingweg.pdf</a>	Länge: rd. 145 m; Fußweg/2.073 Straßen * <b>Caritas-Kita St. Bernward</b> (Kolpingweg 1)
Breisach <i>a Rh</i>		79206	BW	Kolpingstraße		<a href="http://goo.gl/maps/oF8hG">http://goo.gl/maps/oF8hG</a>	Länge: rd. 388 m; Wohnstraße/205 Straßen
<i>Breite (OT)</i> s Kempten, <i>Allg</i>							
Bremen		28195	HB	Kolpingstraße		<a href="http://goo.gl/maps/zKPD0">http://goo.gl/maps/zKPD0</a>	Länge: rd. 169 m; Wohnstraße/4.570 Straßen * <b>Brigittenkloster</b> (Orden des Allerheiligsten Erlösers) (19.10.2002) (Kolpingstr. 1 c)
Bremen		28195	HB			<a href="http://kiki-bremen.de/kitas/kita-st-johann---innenstadt/">http://kiki-bremen.de/kitas/kita-st-johann---innenstadt/</a>	* <b>Adolph Kolping Haus</b> (Kita St. Johann) (Kolpingstr. 2)
Bremerhaven	<i>Lehe</i>	27578	HB	Adolf-Kolping-Straße	22.04.1971	<a href="http://goo.gl/maps/L81eq">http://goo.gl/maps/L81eq</a>	Länge: rd. 611 m; Wohnstraße/1.157 Straßen
Bretten, <i>Baden</i>	<i>Büchig</i>	68782	BW	Kolpingstraße	1974	<a href="http://goo.gl/maps/usTzM">http://goo.gl/maps/usTzM</a>	Länge: rd. 110 m; Wohnstraße/500 Straßen
Brieselang		14656	BB	Adolf-Kolping-Weg		<a href="http://goo.gl/maps/3YG9z">http://goo.gl/maps/3YG9z</a>	Länge: rd. 150 m; Wohnstraße/185 Straßen
<i>Brinkum (OT)</i> s Stuhr							
<i>Brotdorf (OT)</i> s Merzig							
Bruchköbel		63486	HE	Kolpingstraße		<a href="http://goo.gl/maps/w9qGs">http://goo.gl/maps/w9qGs</a>	Länge: rd. 250 m; Wohnstraße/238 Straßen
Bruck, <i>Opf</i>		92436	BY	Adolf-Kolping-Straße		<a href="http://goo.gl/maps/U6nD9">http://goo.gl/maps/U6nD9</a>	Länge: rd. 125 m; Wohnstraße/110 Straßen

Kommune	Ortsteil	PLZ	Land	Straßenname	Einweihung	Webseite	Bemerkungen
<i>Brückberg (OT)</i> s Siegburg							
Brühl, <i>Baden</i>	<i>Rohrhof</i>	68782	BW	Kolpingstraße		<a href="http://goo.gl/maps/5A0F4">http://goo.gl/maps/5A0F4</a>	Länge: rd. 132 m; Wohnstraße/212 Straßen
Brühl, <i>Rheinl</i>		50321	NW	Kolpingplatz		<a href="http://goo.gl/maps/RDmIE">http://goo.gl/maps/RDmIE</a>	Länge: rd. 102 m; Wohnstraße/497 Straßen
<i>Bubenhausen (OT)</i> s Zweibrücken, Pf							
Buchen, <i>Odenw</i>	<i>Hettingen</i>	74722	BW	Adolf-Kolping-Straße		<a href="http://goo.gl/maps/cY0zE">http://goo.gl/maps/cY0zE</a>	Länge: rd. 503 m; Wohnstraße/420 Straßen
<i>Büchenbach (OT)</i> s Erlangen							
<i>Büchig (OT)</i> s Bretten, <i>Baden</i>							
Buchloe		86807	BY	Kolpingstraße		<a href="http://goo.gl/maps/n7eOI">http://goo.gl/maps/n7eOI</a>	Länge: rd. 166 m; Wohnstraße/239 Straßen
Buchloe		86807	BY		1954/1972/ 1984/2008	<a href="http://www.bistum-augsburg.de/index.php/bistum/Pfarreien/Mariae-Himmelfahrt-Buchloe/Gebaeude/Kolpinghaus">http://www.bistum-augsburg.de/index.php/bistum/Pfarreien/Mariae-Himmelfahrt-Buchloe/Gebaeude/Kolpinghaus</a>	* <b>Kolpinghaus Buchloe</b> (Kolpingstr. 6) - Vereinshaus, Tagungsräume
<i>Büderich (OT)</i> s Meerbusch							
Budyšin (sorbisch) s Bautzen							
<i>Buer (OT)</i> s Gelsenkirchen							
Bühl, <i>Baden</i>		77815	BW	Kolpingstraße	26.05.1905	<a href="http://goo.gl/maps/73PVy">http://goo.gl/maps/73PVy</a>	Länge: rd. 218 m; Wohnstraße/261 Straßen
Bühl, <i>Baden</i>	<i>Vimbuch</i>	77815	BW	Kolping-Weg	04.08.2013 Einweihung durch Erzbischof Dr. Robert Zollitsch, Freiburg i. Brsg.	<a href="http://www.kolpingweg-buehl.de">www.kolpingweg-buehl.de</a>	Länge: knapp 3.000 m; <b>Kolping-Gedächtnisweg</b>
Bühl, <i>Baden</i>		17b			03.06.1958	<a href="http://www.stampsx.com/ratgeber/stempel/pg_th/th_148737-buehl_19580603.jpg">http://www.stampsx.com/ratgeber/stempel/pg_th/th_148737-buehl_19580603.jpg</a>	* Sonderstempel Deutsche Bundespost <b>HUNDERT JAHR FEIER ALBAN STOLZ 1808 - 58 ADOLF KOLPING</b> Breite: 35 mm

Kommune	Ortsteil	PLZ	Land	Straßenname	Einweihung	Webseite	Bemerkungen
Bühren (OT) s Emstek							
Bümmerstede (OT) s Oldenburg, Oldb							
Burbach, <i>Siegerl</i>		57299	NW	Kolpingstraße		<a href="http://goo.gl/maps/k7D6a">http://goo.gl/maps/k7D6a</a>	Länge: rd. 65 m; Wohnstraße/288 Straßen
Büren, <i>Westf</i>		33142	NW	Kolpingstraße		<a href="http://goo.gl/maps/W7Bx8">http://goo.gl/maps/W7Bx8</a>	Länge: rd. 240 m; Wohnstraße/469 Straßen
Burgaltendorf (OT) s Essen, Ruhr							
Burgdorf		31303	NS		2012	<a href="http://www.myheimat.de/burgdorf/freizeit/anlaesslich-des-60-jaehrigen-jubilaeums-der-kolpingsfamilie-burgdorf-wird-ein-gedenkstein-auf-dem-kirchplatz-gesegnet-m2336028,2450077.html">http://www.myheimat.de/burgdorf/freizeit/anlaesslich-des-60-jaehrigen-jubilaeums-der-kolpingsfamilie-burgdorf-wird-ein-gedenkstein-auf-dem-kirchplatz-gesegnet-m2336028,2450077.html</a>	* <b>Kolping-Gedenkstein</b> auf dem Platz vor der kath. Kirche "St. Nikolaus" (Im Langen Mühlenfeld 19)
Bürgel (OT) s Offenbach a M							
Burglengenfeld		93113	BY	Adolf-Kolping-Straße	1961	<a href="http://goo.gl/maps/vuAut">http://goo.gl/maps/vuAut</a>	Länge: rd. 235 m; Wohnstraße/206 Straßen
Bürgstadt, Markt		63927	BY	Kolpingstraße	1983	<a href="http://goo.gl/maps/k4vXf">http://goo.gl/maps/k4vXf</a>	Länge: rd. 593 m; Wohnstraße/112 Straßen
Bürgstadt, Markt		63927	BY		03.07.1988		* <b>Gedenktafel</b> mit Relief auf Findling: <i>Adolph Kolping 8.12.1813 - 4.12.1865</i> <i>Priester, Gründer der kath. Gesellenvereine,</i> <i>Sozialreformer, Volksschriftsteller</i> <i>zum 175. Geburtstag gewidmet von der KF Bürgstadt</i> (und zwei Ruhebänke gestiftet)
Bürrig (OT) s Leverkusen							
Burscheid, <i>Rheinl</i>	<i>Rötzinghofen</i>	51399	NW	Adolph-Kolping-Straße		<a href="http://goo.gl/maps/hRJAc">http://goo.gl/maps/hRJAc</a>	Länge: rd. 203 m; Wohnstraße/235 Straßen
Burtenbach		89349	BY	Kolpingstraße		<a href="http://goo.gl/maps/WLcmf">http://goo.gl/maps/WLcmf</a>	Länge: rd. 119 m; Wohnstraße/68 Straßen
Büsdorf (OT) s Bergheim, Erft							
Büttenhorst (OT) s Nienhagen							
Buxheim <i>b Memmingen</i>		87740	BY	Kolpingstraße	Anf. 1970er J.	<a href="http://goo.gl/maps/O5Tzb">http://goo.gl/maps/O5Tzb</a>	Länge: rd. 272 m; Wohnstraße/22 Straßen
Cappeln, <i>Odbg</i>		49692	NS	Adolph-Kolping-Weg		<a href="http://goo.gl/maps/lw71Z">http://goo.gl/maps/lw71Z</a>	Länge: rd. 86 m; Wohnstraße/104 Straßen

Kommune	Ortsteil	PLZ	Land	Straßenname	Einweihung	Webseite	Bemerkungen
Castrop-Rauxel		44575	NW	Kolpingstraße	22.05.2002	<a href="http://goo.gl/maps/JL5zs">http://goo.gl/maps/JL5zs</a>	Länge: rd. 77 m; Wohnstraße/567 Straßen * Bus-Haltestelle "Kolpingstr."
Cham		93414	BY			<a href="http://www.kolping-ostbayern.de/kurse-und-lehrgaenge/">http://www.kolping-ostbayern.de/kurse-und-lehrgaenge/</a>	* Kolping-Bildungswerk Cham (Industriestr. 14)
Chó ebuz (sorbisch) s Cottbus							
Cloppenburg		49661	NS	Adolph-Kolping-Ring		<a href="http://goo.gl/maps/KdJ86">http://goo.gl/maps/KdJ86</a>	Länge: rd. 659 m; Wohnstraße/508 Straßen
Cloppenburg		49661	NS		1991/ 03.05.2014	<a href="http://www.nwzonline.de/rf/image_online/NWZ_CMS/NWZ/2011-2013/Produktion/2014/04/29/CLOPPENBURG/2/Bilder/Kolping3--285x337.jpg">http://www.nwzonline.de/rf/image_online/NWZ_CMS/NWZ/2011-2013/Produktion/2014/04/29/CLOPPENBURG/2/Bilder/Kolping3--285x337.jpg</a>	* Kolping-Gedenksäule (Wiedereinweihung) (Marktplatz)
Coburg		96450	BY			<a href="https://kolpingbildung.de/">https://kolpingbildung.de/</a>	* Kolping-Bildungszentrum Coburg (Neustadter Str. 16)
Coesfeld		48653	NW	Kolpingstraße		<a href="http://goo.gl/maps/4EkzA">http://goo.gl/maps/4EkzA</a>	Länge: rd. 297 m; Wohnstraße/408 Straßen
Coesfeld		48653	NW			<a href="http://www.kolpinghaus-coesfeld.de/kontakt.html#">http://www.kolpinghaus-coesfeld.de/kontakt.html#</a>	* <b>Kolpinghaus Coesfeld</b> (Große Viehstr. 16-18) - Vereinshaus, Restaurant/Gaststätte, Tagungsräume
Coesfeld		48653	NW			<a href="http://www.kolping-ms.org/de/bildung/">http://www.kolping-ms.org/de/bildung/</a>	* Kolping-Bildungswerk DV Münster (Gerlever Weg 1)
Collenberg	<i>Fechenbach</i>	97903	BY	Kolpingstraße		<a href="http://goo.gl/maps/FLsb1">http://goo.gl/maps/FLsb1</a>	Länge: rd. 198 m; Wohnstraße/95 Straßen
Contwig		66497	RP	Kolpingstraße	ca. 1975	<a href="http://goo.gl/maps/nlKj2">http://goo.gl/maps/nlKj2</a>	Länge: rd. 135 m; Wohnstraße/104 Straßen
Cottbus (sorbisch: Chó ebuz)		03046	BB	Adolph-Kolping-Straße (A. Kolpingowa droga)	01.07.1993	<a href="http://goo.gl/maps/8km42">http://goo.gl/maps/8km42</a>	Länge: rd. 186 m; Wohnstraße/782 Straßen * Pfarramt "St. Maria Friedenskönigin" (Adolph-Kolping-Str. 17) * Diözesan-Caritas-Verband (Adolph-Kolping-Str. 15) * St. Johanneshaus (Bildungshaus des Bistums Görlitz) (Adolph-Kolping-Str. 16) <i>früher: Wilhelm-Kütz-Straße</i>
Crailsheim		74564	BW	Kolpingstraße		<a href="http://goo.gl/maps/xNTNb">http://goo.gl/maps/xNTNb</a>	Länge: rd. 203 m; Wohnstraße/408 Straßen * Pfarramt "Zur Allerheiligsten Dreifaltigkeit" (Kolpingstr. 1) * Kath. Kindergarten "Allerh. Dreifaltigkeit" (Kolpingstr. 3)
Crailsheim		74564	BW			<a href="http://www.lernende-region-hf.de/nc/i-punkt-datenbank.html?user_bildungsdb_pi1[menuID]=35&amp;user_bildungsdb_pi1[view]=detail&amp;user_bildungsdb_pi1[showuid]=1694">http://www.lernende-region-hf.de/nc/i-punkt-datenbank.html?user_bildungsdb_pi1[menuID]=35&amp;user_bildungsdb_pi1[view]=detail&amp;user_bildungsdb_pi1[showuid]=1694</a>	* Kolping-Bildungszentrum Crailsheim (Schloßplatz 2)
Dachau		85221	BY	Kolpingstraße		<a href="http://goo.gl/maps/xRWe2">http://goo.gl/maps/xRWe2</a>	Länge: rd. 283 m; Wohnstraße/538 Straßen

Kommune	Ortsteil	PLZ	Land	Straßenname	Einweihung	Webseite	Bemerkungen
Dahn		66964	RP	Adolf-Kolping-Straße	2007	<a href="http://www.openstreetmap.org/way/261682482">http://www.openstreetmap.org/way/261682482</a>	Länge: rd. 58 m; Wohnstraße/84 Straßen
Damme, <i>Dümmer</i>		49401	NS	Kolpingstraße		<a href="http://goo.gl/maps/Udf6B">http://goo.gl/maps/Udf6B</a>	Länge: rd. 84 m; Wohnstraße/249 Straßen
Darmstadt	<i>Arheiligen</i>	64291	HE	Kolpingweg		<a href="http://goo.gl/maps/iEL1v">http://goo.gl/maps/iEL1v</a>	Länge: rd. 100 m; Wohnstraße/1.183 Straßen * Tram-Haltestelle "Kolpingweg"
Datteln		45711	NW	Kolpingplatz		<a href="http://datteln.bemap.eu/?oc=1">http://datteln.bemap.eu/?oc=1</a>	Länge: rd. 146 m; Fußgängerweg/400 Straßen
Datteln		45711	NW	Kolpingstraße		<a href="http://goo.gl/maps/QyLLE">http://goo.gl/maps/QyLLE</a>	Länge: rd. 105 m; Verkehrsberuhigter Bereich/400 Straßen
Deggendorf		94453	BY	Kolpingstraße	1964	<a href="http://goo.gl/maps/1Y9yg">http://goo.gl/maps/1Y9yg</a>	Länge: rd. 424 m; Wohnstraße/402 Straßen * in Kolping-Siedlung
Deggendorf		94469	BY			<a href="http://www.kolping-ostbayern.de/kurse-und-lehrgaenge/">http://www.kolping-ostbayern.de/kurse-und-lehrgaenge/</a>	* Kolping-Bildungswerk (Östlicher Stadtgraben 13)
Deidesheim		67146	RP	Adolf-Kolping-Straße		<a href="http://goo.gl/maps/zUdRI">http://goo.gl/maps/zUdRI</a>	Länge: rd. 96 m; Wohnstraße/117 Straßen
Deidesheim		67146	RP		1955	<a href="https://www.kolping.de/custom/bilder/mediathek/50807.jpg">https://www.kolping.de/custom/bilder/mediathek/50807.jpg</a>	* Kolping-Denkmal (Grünanlage "Am Kaisergarten")
<i>Deisenhofen (OT)</i> s Oberhaching							
Deißlingen, <i>Neckar</i>	<i>Lauffen</i>	78652	BW	Kolpingstraße		<a href="http://goo.gl/maps/P73xD">http://goo.gl/maps/P73xD</a>	Länge: rd. 130 m; Wohnstraße/204 Straßen
Delbrück	<i>Westenholz</i>	33129	NW	Adolf-Kolping-Straße		<a href="http://goo.gl/maps/Z1qjT">http://goo.gl/maps/Z1qjT</a>	Länge: rd. 221 m; Verkehrsberuhigter Bereich/638 Straßen
Delbrück	<i>Westenholz</i>	33129	NW	Zum Kolpinghaus		<a href="http://goo.gl/maps/Qp0HR">http://goo.gl/maps/Qp0HR</a>	Länge: rd. 113 m; Verkehrsberuhigter Bereich/638 Straßen
Delbrück	<i>Westenholz</i>	33129	NW		26.04.1952	<a href="http://westenholz.de/Vereine/Aktuell/aktuell.html">http://westenholz.de/Vereine/Aktuell/aktuell.html</a>	* <b>Kolpinghaus</b> (Zum Kolpinghaus 2)
<i>Denzingen (OT)</i> s Günzburg							
Dernau						<a href="http://upload.wikimedia.org/wikipedia/commons/thumb/7/75/Dernau_Gedenktafel_Adolph_Kolping966.JPG/1024px-Dernau_Gedenktafel_Adolph_Kolping966.JPG">http://upload.wikimedia.org/wikipedia/commons/thumb/7/75/Dernau_Gedenktafel_Adolph_Kolping966.JPG/1024px-Dernau_Gedenktafel_Adolph_Kolping966.JPG</a>	*Kolping-Gedenktafel am Pfarrhaus der kath. Kirche "St. Johannes, Apostel"
Dersum		26906	NS	Kolpingplatz		<a href="http://goo.gl/maps/YXx9L">http://goo.gl/maps/YXx9L</a>	Länge: rd. 119 m; Landesstraße/48 Straßen Teilstrecke L 48
Dettelbach <i>a M</i>		97337	BY	Kolpingstraße	1950er J.	<a href="http://goo.gl/maps/3eGy8">http://goo.gl/maps/3eGy8</a>	Länge: rd. 495 m; Wohnstraße/199 Straßen

Kommune	Ortsteil	PLZ	Land	Straßenname	Einweihung	Webseite	Bemerkungen
Dettelbach <i>a M</i>		97337	BY		1967	<a href="http://www.museen-kitzingerland.de/uebersicht/anb_/Kolping-und-Handwerksmuseum-im-Falserteror-Dettelbach/index.html?detID=276">http://www.museen-kitzingerland.de/uebersicht/anb_/Kolping-und-Handwerksmuseum-im-Falserteror-Dettelbach/index.html?detID=276</a>	* <b>Kolping- und Heimatmuseum</b> (Im Falserteror)
<i>Deutz (OT)</i> <i>s Köln</i>							
Dieburg		64807	HE	Kolpingstraße		<a href="http://goo.gl/maps/iHi6h">http://goo.gl/maps/iHi6h</a>	Länge: rd. 219 m; Wohnstraße/190 Straßen
Diedorf, <i>Schwab</i>		86420	BY	Adolph-Kolping-Straße	24.11.1991	<a href="http://goo.gl/maps/IUvXE">http://goo.gl/maps/IUvXE</a>	Länge: rd. 139 m; Wohnstraße/262 Straßen * Zusatzschild: <i>geb. am 08.12.1813 gest. am 04.12.1865</i> <i>Seligspredung am 27.10.1991</i> <i>Nach seiner Handwerkszeit studierte Adolph Kolping Theologie und wurde 1845 zum Priester geweiht. Adolph Kolping, der Begründer des heutigen Kolpingwerkes, nahm sich der sozialen Nöte seiner Zeit an und wurde als großer Sozialreformer anerkannt und verehrt.</i>
Dielheim	<i>Horrenberg</i>	69234	BW	Kolpingstraße	ca. 1965	<a href="http://goo.gl/maps/x4liV">http://goo.gl/maps/x4liV</a>	Länge: rd. 144 m; Wohnstraße/170 Straßen
Dietersheim		91463	BY			<a href="http://www.caritas-hamm.de/adressen/kolping-werkstattzentrum/86403/?searchterm=">http://www.caritas-hamm.de/adressen/kolping-werkstattzentrum/86403/?searchterm=</a>	* <b>Kolping-Werkstattzentrum Dietersheim</b> (Industriestr. 1)
Dietmannsried		87463	BY	Kolpingring		<a href="http://goo.gl/maps/UMsl1">http://goo.gl/maps/UMsl1</a>	Länge: rd. 226 m; Wohnstraße/146 Straßen
Dietzenbach		63128	HE	Adolph-Kolping-Straße		<a href="http://goo.gl/maps/34eFw">http://goo.gl/maps/34eFw</a>	Länge: rd. 186 m; Verkehrsberuhigter Bereich/265 Straßen
Dillingen <i>a d Donau</i>		89407	BY	Adolph-Kolping-Platz		<a href="http://goo.gl/maps/ek1yc">http://goo.gl/maps/ek1yc</a>	Länge: rd. 71 m; Verkehrsberuhigter Bereich/384 Straßen * Stadtsaal
Dillingen <i>a d Donau</i>		89407	BY			<a href="http://www.kolpingbildungswerk.de/standorte/start?&amp;sid=6&amp;subsid=6">http://www.kolpingbildungswerk.de/standorte/start?&amp;sid=6&amp;subsid=6</a>	* <b>Kolping-Bildungsstätte Dillingen</b> (Donauwörther Str. 31)
Dingolfing		84130	BY	Kolpingstraße		<a href="http://goo.gl/maps/szJzj">http://goo.gl/maps/szJzj</a>	Länge: rd. 193 m; Wohnstraße/306 Straßen
Dingolfing		84130	BY			<a href="http://www.dingolfing.de/index.php?id=1048,133">http://www.dingolfing.de/index.php?id=1048,133</a>	* <b>Kolpinghaus Dingolfing</b> (Obere Stadt 70 - 72) - Vereinshaus, Restaurant/Gaststätte, Tagungsräume
Dinklage		49413	NS	Kolpingstraße		<a href="http://goo.gl/maps/2ST52">http://goo.gl/maps/2ST52</a>	Länge: rd. 570 m; Verkehrsberuhigter Bereich/211 Straßen
Dinklage		49413	NS			<a href="http://www.restaurant-kritik.de/117378">http://www.restaurant-kritik.de/117378</a>	* <b>Stiftung Kolpinghaus Dinklage</b> (Lange Str. 32) - Vereinshaus, Restaurant/Gaststätte, Tagungsräume
Dinslaken		46535	NW	Kolpingstraße	1956	<a href="http://goo.gl/maps/yKDQZ">http://goo.gl/maps/yKDQZ</a>	Länge: rd. 157 m; Verkehrsberuhigter Bereich/510 Straßen

Kommune	Ortsteil	PLZ	Land	Straßenname	Einweihung	Webseite	Bemerkungen
Dinslaken		46535	NW		07.09.1980		* Relief mit Portrait Adolph Kolping an der Kirche "St. Vincentius" (Ecke Kolpingstr./Duisburger Str.) Inscription: <i>Adolf Kolping 1813 - 1865</i> <i>Gründer des katholischen Gesellenvereins - Kolpingsfamilie</i>
Dirmstein		67246	RP	Adolf-Kolping-Straße		<a href="http://goo.gl/maps/bkWy0">http://goo.gl/maps/bkWy0</a>	Länge: rd. 80 m; Wohnstraße/69 Straßen
Dirmstein		67246	RP	Kolpingstraße		<a href="http://goo.gl/maps/l0y7V">http://goo.gl/maps/l0y7V</a>	Länge: rd. 69 m; Wohnstraße/69 Straßen
Dohren, <i>Emsl</i>		49770	NS	Kolpingstraße		<a href="http://goo.gl/maps/9TBWn">http://goo.gl/maps/9TBWn</a>	Länge: rd. 86 m; Wohnstraße/42 Straßen
Donaueschingen		78166	BW	Adolf-Kolping-Straße		<a href="http://goo.gl/maps/h0rnu">http://goo.gl/maps/h0rnu</a>	Länge: rd. 392 m; Wohnstraße/306 Straßen * Bus-Haltestelle "Adolf-Kolping-Str."
Donaustauf		93093	BY	Kolpingstraße	1967	<a href="http://goo.gl/maps/GeFTN">http://goo.gl/maps/GeFTN</a>	Länge: rd. 163 m; Wohnstraße/81 Straßen * Zusatzschild: <i>Adolph Kolping 1813 - 1865</i> <i>Schustergeselle, Priester, Sozialreformer, Gesellenvater</i> <i>Seligspredung 1991</i>
Donauwörth		86609	BY	Adolph-Kolping-Straße	01.01.1990	<a href="http://goo.gl/maps/gUoc7">http://goo.gl/maps/gUoc7</a>	Länge: rd. 418 m; Verkehrsberuhigter Bereich/370 Straßen <i>früher: teilweise Hindenburgstraße, teilweise Neubau</i>
Donauwörth		86609	BY			<a href="http://www.kolpingbildungswerk.de/standorte/start?sid=5">http://www.kolpingbildungswerk.de/standorte/start?sid=5</a>	* <b>Kolpinghaus</b> (Adolph-Kolping-Str. 2)
Donauwörth		86609	BY			<a href="http://www.kolpingbildungswerk.de/standorte/start?sid=5">http://www.kolpingbildungswerk.de/standorte/start?sid=5</a>	* <b>Kolping-Bildungszentrum Donauwörth</b> (Adolph-Kolping-Str. 2)
Donzdorf		73072	BW	Adolf-Kolping-Straße	1968	<a href="http://goo.gl/maps/4CRvr">http://goo.gl/maps/4CRvr</a>	Länge: rd. 464 m; Wohnstraße/190 Straßen
Dorfen, <i>Stadt</i>		84405	BY	Kolpingstraße		<a href="http://goo.gl/maps/0Qu8y">http://goo.gl/maps/0Qu8y</a>	Länge: rd. 113 m; Wohnstraße/168 Straßen
<i>Dorfen (OT)</i> <i>s Töging a Inn</i>							
Dormagen		41539	NW	Adolf-Kolping-Straße	29.07.1962	<a href="http://goo.gl/maps/j3f2c">http://goo.gl/maps/j3f2c</a>	Länge: rd. 212 m; Wohnstraße/709 Straßen * in Adolf-Kolping-Siedlung (1962) * Bus-Haltestelle "Adolf-Kolping-Str."
<i>Dörningheim (OT)</i> <i>s Maintal</i>							
Dörpen		26892	NS	Kolpingplatz		<a href="http://goo.gl/maps/CvX31">http://goo.gl/maps/CvX31</a>	Länge: rd. 92 m; Wohnstraße/107 Straßen * Christophorus-Haus (Kolpingplatz 2)
Dorsten	<i>Lembeck</i>	46286	NW	Kolpingstraße		<a href="http://goo.gl/maps/e1tcp">http://goo.gl/maps/e1tcp</a>	Länge: 164 m; Wohnstraße/796 Straßen
Dorsten	<i>Lembeck</i>	46286	NW			<a href="http://dorsten.branchen-info.net/fp_2964453.php">http://dorsten.branchen-info.net/fp_2964453.php</a>	* <b>Kolpinghaus Dorsten</b> (Südwall 11)

Kommune	Ortsteil	PLZ	Land	Straßenname	Einweihung	Webseite	Bemerkungen
Dorsten	Lembeck	46286	NW		2005	<a href="http://www.staedte-fotos.de/bild/Deutschland~Nordrhein-Westfalen~Kreis+Recklinghausen/32080/lembeck-kolpingdenkmal-vor-der-pfarrkirche-29052011.html">http://www.staedte-fotos.de/bild/Deutschland~Nordrhein-Westfalen~Kreis+Recklinghausen/32080/lembeck-kolpingdenkmal-vor-der-pfarrkirche-29052011.html</a>	* <b>Kolping-Denkmal</b> mit Handwerker Geselle vor der kath. Kirche "St. Laurentius" (Am Pastorat 3) Inschrift: <i>1949 - 1999</i> <i>Kolpingfamilie</i> <i>Lembeck</i>
Dorsten	Lembeck	46286	NW		1998	<a href="http://kirchensite.de/aktuelles/aus-den-regionen/aus-den-regionen-news/datum/2014/05/26/in-stein-gemeisselte-dankbarkeit/">http://kirchensite.de/aktuelles/aus-den-regionen/aus-den-regionen-news/datum/2014/05/26/in-stein-gemeisselte-dankbarkeit/</a>	* <b>Kolping-Bildstock</b> (Privatgarten Herbert Rochner, Kolbeweg 2)
Dortmund		44137	NW	Kolpingstraße		<a href="http://goo.gl/maps/Y9PcH">http://goo.gl/maps/Y9PcH</a>	Länge: 146 m; Fußgängerweg/4.100 Straßen * Parkhaus Dortmund Kaufhof (Kolpingstraße/Westernhellweg 64-86) * Senioren-Residenz (vstl. 2014) (Kolpingstr.)
Dortmund		44137	NW			<a href="http://www.djh-wl.de/de/jugendherbergen/dortmund">http://www.djh-wl.de/de/jugendherbergen/dortmund</a>	* <b>Jugendgästehaus Adolph Kolping</b> (Silberstr. 24-26) - Vereinshaus, Restaurant/Gästehaus, Tagungsräume
Dortmund		44137	NW		1993	<a href="http://www.vanderkrogt.net/statuses/Foto/de/denw152-2.jpg">http://www.vanderkrogt.net/statuses/Foto/de/denw152-2.jpg</a>	* <b>Kolping-Statue</b> (Silberstr. 24-26) Inschrift: <i>ADOLPH KOLPING</i> <i>8.12.1813 KERPEN + 4.12.1865 KÖLN</i> <i>Gründer des Int. Kolpingwerkes,</i> <i>das als weltweite Gemeinschaft</i> <i>an der Lösung der internationalen</i> <i>sozialen Frage mitarbeitet</i>  Besucher des Kath. Gesellenvereins Dortmund am 23.11.1852 und 15.10.1853 Künstler: Bogumił Burzy ski
Dortmund		44137	NW		1995	<a href="http://www.vanderkrogt.net/statuses/extra/de/denw152-0755.jpg">http://www.vanderkrogt.net/statuses/extra/de/denw152-0755.jpg</a>	* <b>Weltkugel in Verbindung mit der Kolping-Statue</b> (Silberstr. 24 - 26) als Sinnbild des weltweiten Kolpingwerkes Künstler: Klaus Unger, Dortmund
Dortmund	Husen	44319	NW		2001	<a href="http://www.glasmalerei-ev.de/pages/b1382/b1382_4_3.jpg">http://www.glasmalerei-ev.de/pages/b1382/b1382_4_3.jpg</a>	* <b>Kolping-Fenster</b> in der kath. Kirche "St. Petrus Canisius" (Kühlkamp 11) Künstler: Thomas Jessen
Dreieich	Offenthal	63303	HE	Adolf-Kolping-Straße		<a href="http://goo.gl/maps/qa6YE">http://goo.gl/maps/qa6YE</a>	Länge: rd. 786 m; Wohnstraße/486 Straßen
Dreieich	Walstedde	48317	NW	Kolpingstraße		<a href="http://goo.gl/maps/tXdkA">http://goo.gl/maps/tXdkA</a>	Länge: rd. 425 m; Verkehrsberuhigter Bereich/260 Straßen



Kommune	Ortsteil	PLZ	Land	Straßenname	Einweihung	Webseite	Bemerkungen
Dresden	<i>Niedergohlis</i>	01156	SN	Kolpingstraße		<a href="http://goo.gl/maps/O3i8L">http://goo.gl/maps/O3i8L</a>	Länge: rd. 127 m; Wohnstraße/3.370 Straßen * Bus-Haltestelle "Kolpingstraße"
<i>Drewer (OT)</i> s Marl, Westf							
Drolshagen		57489	NW	Kolpingstraße		<a href="http://goo.gl/maps/FjVl7">http://goo.gl/maps/FjVl7</a>	Länge: rd. 153 m; Wohnstraße/197 Straßen
<i>Duckterath (OT)</i> s Bergisch Gladbach							
Dudenhofen, Pf		67373	RP	Adolf-Kolping-Straße		<a href="http://goo.gl/maps/f6mFg">http://goo.gl/maps/f6mFg</a>	Länge: rd. 200 m; Wohnstraße/82 Straßen
Duderstadt	<i>Gerblingerode</i>	37115	NS	Kolpingstraße		<a href="http://goo.gl/maps/mfJKH">http://goo.gl/maps/mfJKH</a>	Länge: rd. 470 m; Wohnstraße/280 Straßen * Berufsbildende Schulen (Kolpingstr. 4) <i>bis 31.12.1972 zusätzlich:</i> <i>OT Breitenberg, Kolpingstraße</i> <i>OT Gerblingerode, Kolpingstraße</i> <i>OT Tiftlingerode, Kolpingstraße</i>
Duderstadt	<i>Gerblingerode</i>	37115	NS	Adolph-Kolping-Weg		<a href="http://www.unser-stadtplan.de/Stadtplan/Duderstadt/str/Adolph-Kolping-Weg.map">http://www.unser-stadtplan.de/Stadtplan/Duderstadt/str/Adolph-Kolping-Weg.map</a>	Länge: rd. 1.044 m; gut befestigter Weg/280 Straßen * Eichsfeld-Wanderweg
Duderstadt	<i>Gerblingerode</i>	37115	NS			<a href="http://www.kolping-duderstadt.de/">http://www.kolping-duderstadt.de/</a>	* Ferienparadies Pferdeberg (Kolping-Ferienstätte) (Bischof-Janssen-Straße)
<i>Dudweiler (OT)</i> s Saarbrücken							
Duisburg	<i>Aldenrade</i>	47179	NW	Kolpingstraße		<a href="http://goo.gl/maps/RWCsb">http://goo.gl/maps/RWCsb</a>	Länge: 1.254 m; Wohnstraße/2.812 Straßen * Pfarramt "St. Josef" (Kolpingstr. 4a) * Kath. Kita "St. Josef" (Kolpingstr. 24)
Duisburg						<a href="http://studentenwohnheim.dellplatz.de/">http://studentenwohnheim.dellplatz.de/</a>	* Studentenwohnheim "Adolph Kolping" (Dellplatz 7) - Vereinshaus, Restaurant/Gaststätte, Wohnheim, Tagungsräume
Duisburg	<i>Alt-Hamborn</i>	47166	NW	Kolpingstraße		<a href="http://goo.gl/maps/jTJ6U">http://goo.gl/maps/jTJ6U</a>	Länge: rd. 960 m; Wohnstraße/2.812 Straßen * Bus-Haltestelle "Kolpingstraße"
Duisburg	<i>Neumühl</i>	41167	NW			<a href="http://mw2.google.com/mw-panoramio/photos/medium/11589370.jpg">http://mw2.google.com/mw-panoramio/photos/medium/11589370.jpg</a>	* Adolph-Kolping-Schule (Hauptschule) (Gartenstr. 153)
Duisburg	<i>Hamborn-Marxloh</i>	41169	NW			<a href="http://www.kolpinghaus-duisburg.de">www.kolpinghaus-duisburg.de</a>	* <b>Kolpinghaus Duisburg-Hamborn-Marxloh</b> - Vereinshaus, Tagungsräume
<i>Dülken (OT)</i> s Viersen							
Dülmen		48249	NW	Adolf-Kolping-Straße		<a href="http://goo.gl/maps/CNu7N">http://goo.gl/maps/CNu7N</a>	Länge: rd. 244 m; Wohnstraße/495 Straßen

Kommune	Ortsteil	PLZ	Land	Straßenname	Einweihung	Webseite	Bemerkungen
Düppenweiler (OT) s Beckingen							
Düren		52349	NW	Kolpingstraße		<a href="http://goo.gl/maps/q155N">http://goo.gl/maps/q155N</a>	Länge: rd. 138 m; Wohnstraße/791 Straßen
Düren		52349				<a href="http://de.wikipedia.org/wiki/Plaketten_und_Gedenktafeln_an_H%C3%A4usern_in_D%C3%BCren#K.C3.B6lnstra.C3.9Fe_12">http://de.wikipedia.org/wiki/Plaketten_und_Gedenktafeln_an_H%C3%A4usern_in_D%C3%BCren#K.C3.B6lnstra.C3.9Fe_12</a>	* <b>Gedenktafel</b> am Haus Kölnstr. 12 (An dieser Stelle stand das Haus, in dem Adolph Kolping von 1830 - 1831 als Schumachergeselle arbeitete.)
Durlach (OT) s Karlsruhe, Baden							
Düsseldorf	Garath	40593	NW	Adolf-Kolping-Straße		<a href="http://goo.gl/maps/VMezP">http://goo.gl/maps/VMezP</a>	Länge: rd. 409 m; Wohnstraße/2.843 Straßen
Düsseldorf	Pempelfort	40477	NW	Kolpingplatz		<a href="http://goo.gl/maps/KQT81">http://goo.gl/maps/KQT81</a> ;  <a href="http://www.deutschland123.de/d%C3%BCsseldorf_gedenkst%C3%A4tte-baumhasel-zur-erinnerung-an-seligspredung-kolpings-278911">http://www.deutschland123.de/d%C3%BCsseldorf_gedenkst%C3%A4tte-baumhasel-zur-erinnerung-an-seligspredung-kolpings-278911</a>	Länge: rd. 386 m; Landstraße/2.843 Straßen Teilstrecke L 455 * <b>Bus-Haltestelle "Kolpingplatz"</b> * <b>Baumhasel</b> zur Erinnerung an Seligsprechung Adolph Kolping * Kinderspielplatz (Kolpingplatz) * Rheinischer Bauernmarkt (Kolpingplatz)
Düsseldorf	Pempelfort	40477	NW			<a href="http://www.stadthotel-duesseldorf.de/i6.html">http://www.stadthotel-duesseldorf.de/i6.html</a>	* <b>Stadthotel Düsseldorf im Kolpinghaus ***</b> (Blücherstr. 6) - Restaurant/Gaststätte, Hotel, Tagungsräume
Düsseldorf	Pempelfort	40477	NW			<a href="http://www.kath-gesellenhaus.de/baukasten/kolpinghaus-duesseldorf/jugendwohnheim-kolpinghaus/kontakt.html">http://www.kath-gesellenhaus.de/baukasten/kolpinghaus-duesseldorf/jugendwohnheim-kolpinghaus/kontakt.html</a>	* <b>Kolpinghaus Düsseldorf</b> (Jugendwohnheim) (Blücherstr. 6) - Wohnheim
Düsseldorf	Pempelfort	40477	NW			<a href="http://www.kath-gesellenhaus.de/baukasten/kolpinghaus-duesseldorf/jugendwohnheim-kolpinghaus.html">http://www.kath-gesellenhaus.de/baukasten/kolpinghaus-duesseldorf/jugendwohnheim-kolpinghaus.html</a>	* <b>Kolpinghaus Düsseldorf "Franz-Schweitzer-Haus"</b> (Bilker Str. 36) - Vereinshaus, Restaurant/Gaststätte, Wohnheim, Tagungsräume
Düsseldorf		40213	NW			<a href="http://townhouseduesseldorf.de/hotel/index.html">http://townhouseduesseldorf.de/hotel/index.html</a>	* <b>Kolpinghaus Düsseldorf - Townhouse</b> (Studentenwohnheim) (Bilker Str. 36)
Düsseldorf	Holthausen	40589				<a href="http://nearyoude.com/b5080341/0211-757938-kolpinghaus-d%C3%BCsseldorf-holthausen-e-v-d%C3%BCsseldorf.html">http://nearyoude.com/b5080341/0211-757938-kolpinghaus-d%C3%BCsseldorf-holthausen-e-v-d%C3%BCsseldorf.html</a>	* <b>Kolpinghaus Düsseldorf-Holthausen</b> (Kölner Landstr. 439) - Vereinshaus, Restaurant/Gaststätte
Dunningen, Württ		78655	BW	Adolf-Kolping-Straße		<a href="http://goo.gl/maps/oU6v2">http://goo.gl/maps/oU6v2</a>	Länge: rd. 190 m; Wohnstraße/160 Straßen
Eberbach		69412	BW	Kolpingweg		<a href="http://goo.gl/maps/3Z0kw">http://goo.gl/maps/3Z0kw</a>	Länge: rd. 87 m; Fußweg/248 Straßen
Ebersberg	Moosstafffeld	85570	BY	Kolpingweg		<a href="http://goo.gl/maps/UOU0y">http://goo.gl/maps/UOU0y</a>	Länge: rd. 310 m; Wohnstraße/169 Straßen * Agentur für Arbeit, Geschäftsstelle (Kolpingstr. 1) * Landratsamt (Kolpingstr. 1)

Kommune	Ortsteil	PLZ	Land	Straßenname	Einweihung	Webseite	Bemerkungen
<i>Ebertshausen (OT)</i> s Üchtelhausen							
Eckental		90542	BY	Kolpingstraße		<a href="http://goo.gl/maps/RBron">http://goo.gl/maps/RBron</a>	Länge: rd. 744 m; Wohnstraße/192 Straßen
<i>Edingen (OT)</i> s Edingen-Neckarhausen							
<i>Efferen (OT)</i> s Hürth, Rheinl							
<i>Eggermühlen (OT)</i> s Ankum							
Ehingen, <i>Donau</i>		89584	BY	Kolpingstraße		<a href="http://goo.gl/maps/e8PtL">http://goo.gl/maps/e8PtL</a>	Länge: rd. 329 m; Wohnstraße/383 Straßen
Ehingen, <i>Donau</i>		89584	BY			<a href="http://www.se-ehingen-stadt.de/unterseite-2.php?cat=104&amp;catorder=2">http://www.se-ehingen-stadt.de/unterseite-2.php?cat=104&amp;catorder=2</a>	* St. Franziskus-/ <i>Kolping-Kapelle</i> (Am Donau-Radweg zwischen Wasserturm und Nasgenstadt)
Ehrenberg, <i>Rhön</i>		36115	HE	Kolpingstraße		<a href="http://goo.gl/maps/EKOTf">http://goo.gl/maps/EKOTf</a>	Länge: rd. 133 m; Wohnstraße/45 Straßen
Eich		67575	RP	Kolpingstraße		<a href="http://goo.gl/maps/8Q3bZ">http://goo.gl/maps/8Q3bZ</a>	Länge: rd. 138 m; Wohnstraße/77 Straßen
Eichenau		82223	BY	Kolpingweg		<a href="http://goo.gl/maps/iZyPL">http://goo.gl/maps/iZyPL</a>	Länge: rd. 80 m; Verkehrsberuhigter Bereich/188 Straßen * Seniorenbegegnungsstätte und Senioren-Wohnanlage (Kolpingstr. 2) * Bolzplatz (Kolpingstr.)
Eichenzell	<i>Rothemann</i>	36124	HE	Kolpingstraße		<a href="http://goo.gl/maps/uVPIm">http://goo.gl/maps/uVPIm</a>	Länge: rd. 251 m; Wohnstraße/259 Straßen
Eichenzell	<i>Rothemann</i>	36124	HE		01.09.2002 Einweihung durch Erzbischof Prof. Dr. Ludwig Schick, Bamberg	<a href="http://img.osthessen-news.de/images/09/12/News091213_26_091213Heimatfreunde.jpg">http://img.osthessen-news.de/images/09/12/News091213_26_091213Heimatfreunde.jpg</a>	* <i>Kolping-Denkmal</i>
Eichstätt, <i>Bay</i>		85072	BY	Kolpingstraße		<a href="http://goo.gl/maps/gQ8X2">http://goo.gl/maps/gQ8X2</a>	Länge: rd. 165 m; Wohnstraße/227 Straßen
Eichstätt, <i>Bay</i>		85072	BY			<a href="http://www.bistum-eichstaett.de/fileadmin/kirchenzeitung/leseproben/2014/09-september/36_14_-_04_05_KiZ_Leseprobe.pdf">http://www.bistum-eichstaett.de/fileadmin/kirchenzeitung/leseproben/2014/09-september/36_14_-_04_05_KiZ_Leseprobe.pdf</a>	Zu "Kolpingstraße" und "Gesellenhausweg" in Eichstätt: Artikel "Bischöfe und Pater in Asphalt" (Seite 2 u.a. Adolph Kolping)
Eichstätt, <i>Bay</i>		85072	BY			<a href="http://www.kolping-bildung-eichstaett.de/standorte/tagungshotel-eichstaett">http://www.kolping-bildung-eichstaett.de/standorte/tagungshotel-eichstaett</a>	* <i>Kolping-Tagungshotel Eichstätt</i> (Burgstr. 3)

Kommune	Ortsteil	PLZ	Land	Straßenname	Einweihung	Webseite	Bemerkungen
Eichstätt, <i>Bay</i>		85072	BY			<a href="http://www.kolping-bildung-eichstaett.de/standorte/bildungszentrum-eichstaett">http://www.kolping-bildung-eichstaett.de/standorte/bildungszentrum-eichstaett</a>	* <b>Kolping-Bildungswerk Eichstätt</b> (Burgstr. 8)
Eichstätt, <i>Bay</i>		85072	BY		18.11.1962	<a href="http://www.nachtderkirchen-eichstaett.de/kirchen/kolping-kapelle-eichstaett/">http://www.nachtderkirchen-eichstaett.de/kirchen/kolping-kapelle-eichstaett/</a>	* <b>Kolping-Kapelle mit Reliquie von Adolph Kolping</b> (15.07.2012) (Eingang direkt neben dem Haupteingang des Studentenwohnheims St. Michael in der Reichenaustraße). * <b>Kolping-Relief</b> in der Kolping-Kapelle Künstlerin: Adelheid Graf, Eichstätt
Eichstätt, <i>Bay</i>		85072	BY	Gesellenhausweg		<a href="http://goo.gl/maps/NHJ6M">http://goo.gl/maps/NHJ6M</a>	Länge: rd. 155 m; Wohnstraße/227 Straßen (siehe auch oben Artikel "Bischöfe und Pater in Asphalt")
<i>Eidinghausen (OT)</i> s Bad Oeynhausen							
Eislingen, <i>Fils</i>		73054	BW	Kolpingstraße		<a href="http://goo.gl/maps/F3aHO">http://goo.gl/maps/F3aHO</a>	Länge: rd. 364 m; Wohnstraße/173 Straßen
<i>Eisweiler (OT)</i> s Namborn							
Eiterfeld		36132	HE	Kolpingstraße		<a href="http://goo.gl/maps/EPgLD">http://goo.gl/maps/EPgLD</a>	Länge: rd. 138 m; Wohnstraße/196 Straßen
<i>Elberfeld (OT)</i> s Wuppertal							
Elfershausen		97725	BY	Adolf-Kolping-Straße	1975	<a href="http://goo.gl/maps/mKciu">http://goo.gl/maps/mKciu</a>	Länge: rd. 378 m; Wohnstraße/43 Straßen
Ellwangen, <i>Jagst</i>		73479	BW	Kolpingweg		<a href="http://goo.gl/maps/biitj">http://goo.gl/maps/biitj</a>	Länge: rd. 440 m; Wohnstraße/367 Straßen * Evg. Schulkindergarten/Kita "Arche Noah" (Kolpingweg 19) * Islam. Gemeinde pflanzt eine Rotbuche beim Kolpingweg (25.10.2013)
Ellwangen, <i>Jagst</i>		73479	BW			<a href="http://www.kolping-bildungswerk.de/bildungszentren/ellwangen/bildungsangebote/">http://www.kolping-bildungswerk.de/bildungszentren/ellwangen/bildungsangebote/</a>	* <b>Kolping-Bildungszentrum Ellwangen</b> (Mühlgraben 12)
<i>Elmpt (OT)</i> s Niederkrüchten-Elmpt							
Elmshorn		25335	SH	Adolph-Kolping-Straße		<a href="http://goo.gl/maps/6DVnY">http://goo.gl/maps/6DVnY</a>	Länge: rd. 205 m; Wohnstraße/410 Straßen
Elsdorf, <i>Rheinl</i>		50189	NW	Kolpingstraße		<a href="http://goo.gl/maps/cbWXT">http://goo.gl/maps/cbWXT</a>	Länge: rd. 188 m; Wohnstraße/209 Straßen
<i>Elsen (OT)</i> s Paderborn							
Elsfeld		63820	BY	Kolpingstraße		<a href="http://goo.gl/maps/bWBAF">http://goo.gl/maps/bWBAF</a>	Länge: rd. 324 m; Wohnstraße/146 Straßen
<i>Elten (OT)</i> s Emmerich							

Kommune	Ortsteil	PLZ	Land	Straßenname	Einweihung	Webseite	Bemerkungen
Eltville <i>a Rh</i>		65343	HE	Kolpingstraße		<a href="http://goo.gl/maps/oUPWd">http://goo.gl/maps/oUPWd</a>	Länge: rd. 526 m; Wohnstraße/250 Straßen
Elz, <i>Ww</i>		65604	HE	Kolpingstraße		<a href="http://goo.gl/maps/aiNHG">http://goo.gl/maps/aiNHG</a>	Länge: rd. 375 m; Wohnstraße/110 Straßen
Elzach		79215	BW	Adolph-Kolping-Weg	20.07.2013	<a href="http://www.outdooractive.com/de/themenweg/suedschwarzwald/adolph-kolping-weg-elzach/7681795">www.outdooractive.com/de/themenweg/suedschwarzwald/adolph-kolping-weg-elzach/7681795</a>	Länge: rd. 3.230 m; Rundwanderweg * <b>Info-Tafel und Kolping-Stele</b>
<i>Emertsham (OT)</i> s Tachterding							
<i>Emmeln (OT)</i> s Haren, <i>Ems</i>							
Emmendingen		79312	BW	Adolph-Kolping-Straße	19.07.1997	<a href="http://goo.gl/maps/FL98F">http://goo.gl/maps/FL98F</a>	Länge: rd. 147 m; Wohnstraße/322 Straßen * Zusatzschild: <i>Kath. Priester, Sozialreformer</i> <i>"Gesellenvater" (1813 - 1865)</i>
Emmerich		46446	NW	Kolpingstraße		<a href="http://goo.gl/maps/EpvUV">http://goo.gl/maps/EpvUV</a>	Länge: rd. 344 m; Wohnstraße/634 Straßen * <b>Kolpinghaus Emmerich</b> (Ölstr. 8 - 12)
Emmerich	<i>Elten</i>	46446	NW			<a href="http://kolpinghaus-elten.de/index.php?option=com_content&amp;view=featured&amp;Itemid=123">http://kolpinghaus-elten.de/index.php?option=com_content&amp;view=featured&amp;Itemid=123</a>	* <b>Kolpinghaus Elten</b> (Sonderwijkstr. 8) - Vereinshaus, Restaurant/Gaststätte, Tagungsräume
Emmerting		84547	BY	Kolpingstraße		<a href="http://goo.gl/maps/GV11E">http://goo.gl/maps/GV11E</a>	Länge: rd. 91 m; Wohnstraße/86 Straßen
Emsdetten		48282	NW	Kolpingstraße		<a href="http://goo.gl/maps/8kUnR">http://goo.gl/maps/8kUnR</a>	Länge: rd. 587 m; Wohnstraße/538 Straßen
Emskirchen		91448	BY	Kolpingweg		<a href="http://goo.gl/maps/rkqCm">http://goo.gl/maps/rkqCm</a>	Länge: rd. 100 m; Wohnstraße/126 Straßen * Kath. Gemeindezentrum (Kolpingweg 6)
Emstek	<i>Bühren</i>	49685	NS	Kolpingstraße		<a href="http://goo.gl/maps/ZMtbC">http://goo.gl/maps/ZMtbC</a>	Länge: rd. 166 m; Wohnstraße/269 Straßen
<i>Endenich (OT)</i> s Bonn							
Endingen <i>a Kaiserstuhl</i>		79346	BW	Adolf-Kolping-Straße	ca. 1975	<a href="http://goo.gl/maps/0qLWj">http://goo.gl/maps/0qLWj</a>	Länge: rd. 176 m; Wohnstraße/162 Straßen
<i>Engers (OT)</i> s Neuwied							
Ennigerloh	<i>Ostenfelde</i>	59320	NW	Kolpingstraße		<a href="http://goo.gl/maps/EaHgR">http://goo.gl/maps/EaHgR</a>	Länge: rd. 212 m; Wohnstraße/351 Straßen
<i>Epe (OT)</i> s Gronau, <i>Westf</i>							
Eppingen		75031	BW	Kolpingstraße		<a href="http://goo.gl/maps/qzTCO">http://goo.gl/maps/qzTCO</a>	Länge: rd. 519 m; Wohnstraße/429 Straßen

Kommune	Ortsteil	PLZ	Land	Straßenname	Einweihung	Webseite	Bemerkungen
<i>Eppinghofen (OT) s Mülheim a d Ruhr</i>							
Erding	<i>Altenerding</i>	85435	BY	Adolf-Kolping-Straße		<a href="http://goo.gl/maps/byf1m">http://goo.gl/maps/byf1m</a>	Länge: rd. 121 m; Verkehrsberuhigter Bereich/336 Straßen * <b>Bus-Haltestelle "Adolf-Kolping-Str."</b>
Erfstadt	<i>Köttingen</i>	50374	NW	Kolpingstraße		<a href="http://goo.gl/maps/ubGC8">http://goo.gl/maps/ubGC8</a>	Länge: rd. 184 m; Wohnstraße/536 Straßen
Erfurt	<i>Ilversgehofen</i>	99089	TH	Kolpingstraße		<a href="http://goo.gl/maps/Q41aq">http://goo.gl/maps/Q41aq</a>	Länge: rd. 203 m; Wohnstraße/1.802 Straßen
Erfurt	<i>Ilversgehofen</i>	99089	TH			<a href="http://www.kbw-th.de/fbs.html">http://www.kbw-th.de/fbs.html</a>	* Förderberufsschule "Adolph Kolping" (im Kolping-Bildungswerk Erfurt) (Wermutmühlenweg 11)
Erfurt		99099	TH			<a href="http://www.kolpingschule-erfurt.de/">http://www.kolpingschule-erfurt.de/</a>	* <b>Kolpingschule Erfurt</b> (Staatliche Regelschule 3) (Hirnzigenweg 31)
Erfurt		99088	TH			<a href="http://www.kbw-th.de/">http://www.kbw-th.de/</a>	* <b>Kolping-Bildungswerk Thüringen</b> (Wermutmühlenweg 11)
Erfurt		99092	TH			<a href="http://www.kbw-th.de/wohnheim.html">http://www.kbw-th.de/wohnheim.html</a>	* <b>Kolping-Bildungswerk Thüringen</b> (Binderslebener Landstr. 160a)
Erfurt		99092	TH			<a href="http://www.kbw-th.de/wohnheim.html">http://www.kbw-th.de/wohnheim.html</a>	* <b>Kolping-Jugendwohnheim Erfurt</b> (Binderslebener Landstr. 160a)
Ergoldsbach		84061	BY	Adolph-Kolping-Straße	Frühj. 1995	<a href="http://goo.gl/maps/gx15f">http://goo.gl/maps/gx15f</a>	Länge: rd. 94 m; Wohnstraße/85 Straßen
Erkelenz		41812	NW	Adolf-Kolping-Hof		<a href="http://goo.gl/maps/fSMev">http://goo.gl/maps/fSMev</a>	Länge: rd. 198 m; Wohnstraße/530 Straßen
Erkelenz		41812	NW				* <b>Kolping-Bildungszentrum Erkelenz</b> (Franziskanerplatz 13)
Erlangen	<i>Büchenbach</i>	91056	BY	Kolpingweg		<a href="http://goo.gl/maps/FliNj">http://goo.gl/maps/FliNj</a>	Länge: rd. 234 m; Wohnstraße/787 Straßen * Albertus-Magnus-Bücherei (Kolpingweg 14) * Städtische Lernstube (Kolpingweg 14) * Kath. Kindergarten "St. Xystus" (Kolpingweg 16)
Erlenbach a M		63906	BY	Kolpingstraße	ca. 1962	<a href="http://goo.gl/maps/IBLa0">http://goo.gl/maps/IBLa0</a>	Länge: rd. 153 m; Wohnstraße/122 Straßen
Ertingen		88521	BW	Kolpingstraße		<a href="http://goo.gl/maps/DYFmU">http://goo.gl/maps/DYFmU</a>	Länge: rd. 251 m; Wohnstraße/113 Straßen
Eschweiler, <i>Rheinl</i>		52249	NW	Kolpingstraße		<a href="http://goo.gl/maps/7N6ua">http://goo.gl/maps/7N6ua</a>	Länge: rd. 302 m; Wohnstraße/475 Straßen
Eschweiler, <i>Rheinl</i>	<i>Röthgen</i>	52249	NW		ca. 1953	<a href="http://www.glasmalerei-ev.de/pages/b3110/b3110_21_14.jpg">http://www.glasmalerei-ev.de/pages/b3110/b3110_21_14.jpg</a>	* <b>Kolping-Fenster</b> in der kath. Kirche "St. Marien" (Mittelstr. 17) Künstler: Josef Höttges
Essen, <i>Ruhr</i>	<i>Karnap</i>	45329	NW	Kolpingstraße	09.07.1915	<a href="http://goo.gl/maps/FiFxt">http://goo.gl/maps/FiFxt</a>	Länge: rd. 532 m; Wohnstraße/3.435 Straßen <i>früher: Lindenstraße</i>
Essen, <i>Ruhr</i>	<i>Karnap</i>	45329	NW			<a href="http://kolpinghaus-altenessen.de/baukasten/kolpinghaus-altenessen/menue-oben/home.html">http://kolpinghaus-altenessen.de/baukasten/kolpinghaus-altenessen/menue-oben/home.html</a>	* <b>Kolpinghaus Altenessen</b> (Kolpingstr. 16) - Vereinshaus, Restaurant/Gaststätte, Wohnheim, Tagungsräume

Kommune	Ortsteil	PLZ	Land	Straßenname	Einweihung	Webseite	Bemerkungen
Essen, Ruhr	Borbeck	45355	NW		1910 (1944 zerstört) 16.06.1949	<a href="http://www.guenter-pilger.de/media_u6/Denkmaeler/AdolfKolping.jpg">http://www.guenter-pilger.de/media_u6/Denkmaeler/AdolfKolping.jpg</a>	* <b>Kolping-Denkmal</b> vor der kath. Kirche "St. Dionysius" (Dionysiuskirchplatz 16) Schriftplatte (2001): <i>Kolpingsfamilie Essen-Borbeck um das Kolping-K</i>
Essen, Ruhr	Burgaltendorf	45289	NW		12.12.2010	<a href="http://www.google.de/imgres?imgurl=https%3A%2F%2Fwww.kolping.de%2Fcustom%2Fbilder%2Fmicrosites%2F000800090020000%2F10.jpg&amp;imgrefurl=https%3A%2F%2Fwww.kolping.de%2Fphp%2Fevewa2.php%3Fd%3D1404298700%26menu%3D6035&amp;h=921&amp;w=1228&amp;tbid=VsVuOTQLwW3MmM%3A&amp;zoom=1&amp;dqid=lbE_t8AFmxDwEM&amp;itg=1&amp;ei=Zvv0U6XHCcagyAOBh4GiBw&amp;tbn=isch&amp;iact=rc&amp;uact=3&amp;dur=1610&amp;page=1&amp;start=0&amp;ndsp=29&amp;ved=0CHMQrQMwGQ">http://www.google.de/imgres?imgurl=https%3A%2F%2Fwww.kolping.de%2Fcustom%2Fbilder%2Fmicrosites%2F000800090020000%2F10.jpg&amp;imgrefurl=https%3A%2F%2Fwww.kolping.de%2Fphp%2Fevewa2.php%3Fd%3D1404298700%26menu%3D6035&amp;h=921&amp;w=1228&amp;tbid=VsVuOTQLwW3MmM%3A&amp;zoom=1&amp;dqid=lbE_t8AFmxDwEM&amp;itg=1&amp;ei=Zvv0U6XHCcagyAOBh4GiBw&amp;tbn=isch&amp;iact=rc&amp;uact=3&amp;dur=1610&amp;page=1&amp;start=0&amp;ndsp=29&amp;ved=0CHMQrQMwGQ</a>	* <b>Kolping-Glocke</b> (Wandlungsglocke) im Chorraum der kath. Herz-Jesu-Kirche (Alte Hauptstr. 64) (gestiftet von der KF Essen-Burgaltendorf)
Essen, Ruhr	Frohnhausen	45127	NW			<a href="http://peoplecheck.de/handelsregister/NW-HRB_78-226262">http://peoplecheck.de/handelsregister/NW-HRB_78-226262</a>	* <b>Kolpinghaus Essen-Zentral</b> (Steeler Str. 36) - Vereinshaus, Tagungsräume
Essen, Ruhr	Frohnhausen	45127	NW			<a href="http://www.kolpinghaus-essen-frohnhausen.de">www.kolpinghaus-essen-frohnhausen.de</a>	* <b>Kolpinghaus Essen-Frohnhausen</b> (Frankfurter Str. 3) - Vereinshaus, Restaurant/Gaststätte, Wohnheim, Tagungsräume
Essen, Ruhr		45276	NW			<a href="http://www.kolping-essen.de/bildungswerk/weiterbildung/service/">http://www.kolping-essen.de/bildungswerk/weiterbildung/service/</a>	* <b>Kolping-Bildungswerk DV Essen</b> (Am Buschgarten 1)
Essen, Ruhr	Kray	45307	NW			<a href="http://www.kbbw-essen.de">www.kbbw-essen.de</a>	* <b>Kolping-Berufsbildungswerk Essen</b> (Am Zehnthof 100)
Esslingen		73732	BW	Kolpingstraße		<a href="http://goo.gl/maps/S7xFG">http://goo.gl/maps/S7xFG</a>	Länge: rd. 509 m; Wohnstraße/694 Straßen
Esterwegen		26897	NS	Kolpingstraße		<a href="http://goo.gl/maps/Kg0GI">http://goo.gl/maps/Kg0GI</a>	Länge: rd. 278 m; Wohnstraße/74 Straßen
Ettenheim		77955	BW	Kolpingstraße Kolping-Straße	1953	<a href="http://goo.gl/maps/K554N">http://goo.gl/maps/K554N</a>	Länge: rd. 480 m; Wohnstraße/267 Straßen [unterschiedliche Straßenschilder]
Ettlingen		76275	BW	Adolf-Kolping-Straße	1945	<a href="http://goo.gl/maps/MQig3">http://goo.gl/maps/MQig3</a>	Länge: rd. 489 m; Wohnstraße/570 Straßen * <b>Bus-Haltestelle "Adolf-Kolping-Str."</b> <i>früher: Hindenburgstraße</i>
Ettringen, Eifel		56729	RP	Kolpingstraße		<a href="http://goo.gl/maps/fQZCy">http://goo.gl/maps/fQZCy</a>	Länge: rd. 396 m; Verkehrsberuhigter Bereich/51 Straßen
Euren (OT) s Trier							

Kommune	Ortsteil	PLZ	Land	Straßenname	Einweihung	Webseite	Bemerkungen
Euskirchen		53879	NW	Kolpingstraße	1945	<a href="http://goo.gl/maps/8b6BB">http://goo.gl/maps/8b6BB</a>	Länge: rd. 240 m; Wohnstraße/766 Straßen <i>früher: Annaring (1890)</i> <i>Ringstraße (1892-1897)</i> <i>Lettow-Vorbeck-Straße (07.06.1937-1945)</i>
Euskirchen		53881	NW			<a href="http://upload.wikimedia.org/wikipedia/commons/thumb/b/b3/KolpingSkulpturStMartinEuskirchen_0294.jpg/640px-KolpingSkulpturStMartinEuskirchen_0294.jpg">http://upload.wikimedia.org/wikipedia/commons/thumb/b/b3/KolpingSkulpturStMartinEuskirchen_0294.jpg/640px-KolpingSkulpturStMartinEuskirchen_0294.jpg</a>	* <b>Kolping-Denkmal</b> an der kath. Kirche "St. Martin" (Geschwister-Buch-Str.)
Euskirchen		53881	NW		03.07.1954	<a href="http://www.wisoveg.de/wisoveg/heimatkalender-eu/1955/kolping.html">http://www.wisoveg.de/wisoveg/heimatkalender-eu/1955/kolping.html</a>	* <b>Gedenktafel</b> im Vestibül des Alten Rathauses (Baumstr. 2) in Erinnerung an die Gründung des Kolpingvereins am 22.01.1854, auf dessen 1. Stiftungsfest Adolph Kolping persönlich nach Euskirchen kam.
Everswinkel		48351	NW	Kolpingstraße		<a href="http://goo.gl/maps/9ztLK">http://goo.gl/maps/9ztLK</a>	Länge: rd. 998 m; Wohnstraße/152 Straßen
Extertal	<i>Bösingfeld</i>	32699	NW	Adolph-Kolping-Weg		<a href="http://goo.gl/maps/qporO">http://goo.gl/maps/qporO</a>	Länge: rd. 215 m; Wohnstraße/341 Straßen * Kath. Gemeindehaus "St. Josef" (Adolph-Kolping-Weg 1)
Falkenstein, Markt <i>Opf</i>	<i>Völling</i>	93167	BY	Kolpingweg		<a href="http://goo.gl/maps/Wgly2">http://goo.gl/maps/Wgly2</a>	Länge: rd. 394 m; Wohnstraße/92 Straßen
<i>Fechenbach (OT)</i> s Collenberg							
<i>Fehrbach (OT)</i> s Pirmasens							
Feilbingert		67824	RP	Kolpingstraße		<a href="http://goo.gl/maps/VD1mQ">http://goo.gl/maps/VD1mQ</a>	Länge: rd. 418 m; Wohnstraße/20 Straßen
Fellbach, <i>Württ</i>	<i>Oeffingen</i>	70736	BW	Kolpingstraße		<a href="http://goo.gl/maps/4xgHD">http://goo.gl/maps/4xgHD</a>	Länge: rd. 209 m; Wohnstraße/409 Straßen
Fellbach, <i>Württ</i>		70734	BW			<a href="http://www.kolping-bildungswerk.de/bildungszentren/fellbach/bildungsangebote/">http://www.kolping-bildungswerk.de/bildungszentren/fellbach/bildungsangebote/</a>	* <b>Kolping-Berufskolleg für angewandte Grafik</b> (Fritzstr. 5)
<i>Flaesheim (OT)</i> s Haltern, <i>Westf</i>							
Flieden		36103	HE	Kolpingstraße		<a href="http://goo.gl/maps/WsYWb">http://goo.gl/maps/WsYWb</a>	Länge: rd. 176 m; Wohnstraße/159 Straßen
Flörsheim <i>a M</i>		65439	HE	Kolpingstraße	1956	<a href="http://goo.gl/maps/mGO0f">http://goo.gl/maps/mGO0f</a>	Länge: rd. 254 m; Wohnstraße/262 Straßen * Zusatzschild: <i>Adolph Kolping 1813 - 1865</i> <i>Katholischer Priester und Sozialreformer,</i> <i>Gründer des Kolpingwerkes</i> (gestiftet von der KF anlässlich ihres 80-j. Bestehens 1994)



Kommune	Ortsteil	PLZ	Land	Straßenname	Einweihung	Webseite	Bemerkungen
Floß		92685	BY	Kolpingstraße		<a href="http://goo.gl/maps/V38vP">http://goo.gl/maps/V38vP</a>	Länge: rd. 260 m; Wohnstraße/92 Straßen
Forchheim, <i>Ofr</i>		91301	BY	Kolpingplatz		<a href="http://goo.gl/maps/sco2Q">http://goo.gl/maps/sco2Q</a>	Länge: rd. 198 m; Fußweg/402 Straßen * Bus-Haltestelle "Kolpingplatz" * Commerzbank (Kolpingplatz 4)
Forchheim, <i>Ofr</i>		91301	BY			<a href="http://www.nordbayern.de/region/forchheim/einheiliges-ja-zum-kulturzentrum-im-kolpinghaus-1.3753795?rssPage=Rm9yY2hoZWlt">http://www.nordbayern.de/region/forchheim/einheiliges-ja-zum-kulturzentrum-im-kolpinghaus-1.3753795?rssPage=Rm9yY2hoZWlt</a>	* <b>Kolpinghaus Forchheim</b> (Kolpingplatz 1) - Vereinshaus, Tagungsräume
Forchheim, <i>Ofr</i>		91301	BY			<a href="https://kolpingbildung.de/">https://kolpingbildung.de/</a>	* <b>Kolping-Bildungszentrum Forchheim</b> (Reichbrunstr. 3)
Forchheim, <i>Ofr</i>		91301	BY		1990	<a href="http://www.kolping-forchheim.de/IMG_0004.jpg">http://www.kolping-forchheim.de/IMG_0004.jpg</a>	* <b>Kolping-Büste mit Tafel</b> (Kolpingplatz) Künstler: Georg Leisgang, Reuth
Forst, <i>Baden</i>		76694	BW	Kolpingstraße		<a href="http://goo.gl/maps/aBPpQ">http://goo.gl/maps/aBPpQ</a>	Länge: rd. 403 m; Wohnstraße/122 Straßen
<i>Forstfeld (OT)</i> s Kassel							
<i>Forsthof (OT)</i> s Schwabach							
Frankenthal, <i>Pf</i>		67227	RP	Kolpingstraße		<a href="http://goo.gl/maps/NEcq0">http://goo.gl/maps/NEcq0</a>	Länge: rd. 144 m; Wohnstraße/407 Straßen
Frankfurt a M	<i>Nied</i>	65934	HE	Kolpingstraße		<a href="http://goo.gl/maps/6wAME">http://goo.gl/maps/6wAME</a>	Länge: rd. 214 m; Wohnstraße/3.391 Straßen
Frankfurt a M		60311	HE			<a href="http://www.studentenwohnheime.eu/cms/modules/addresses/visit.php?cid=173&amp;lid=2790">http://www.studentenwohnheime.eu/cms/modules/addresses/visit.php?cid=173&amp;lid=2790</a>	* <b>Kolpinghaus Frankfurt</b> (Jugendwohnheim) (Lange Str. 26) - Vereinshaus, Wohnheim
Frankfurt a M		60311	HE			<a href="http://www.kolpinghotel-frankfurt.de">www.kolpinghotel-frankfurt.de</a>	* <b>Kolpinghaus Frankfurt - Stadthotel ***</b> (Lange Str. 26) - Restaurant/Gaststätte, Hotel, Tagungsräume
Frankfurt a M		60311	HE			<a href="http://www.kolpingbildungswerk-limburg.de/">http://www.kolpingbildungswerk-limburg.de/</a>	* <b>Kolping-Bildungswerk DV Limburg</b> (Lange Str. 26)
Frechen		50226	NW	Adolph-Kolping-Straße		<a href="http://goo.gl/maps/A6P4o">http://goo.gl/maps/A6P4o</a>	Länge: rd. 448 m; Wohnstraße/515 Straßen
Frechen		50226	NW	Kolpingplatz		<a href="http://goo.gl/maps/u8Obd">http://goo.gl/maps/u8Obd</a>	Länge: rd. 108 m;/515 Straßen ; Stadtsaal
Frechen		50226	NW			<a href="http://www.kolpinghaus.net/">http://www.kolpinghaus.net/</a>	* <b>Kolpinghaus Frechen</b> (Hauptstr. 55) - Vereinshaus, Restaurant/Gaststätte
Frechen		50226	NW			<a href="http://thomas-koppers.com/wp-content/uploads/2014/01/WJT.jpg">http://thomas-koppers.com/wp-content/uploads/2014/01/WJT.jpg</a>	* Säule des Adolph-Kolping-Pilgerwegs vom Weltjugendtag 2005 (Grünanlage Steinzeugstraße) Foto: Thomas Koppers, Frechen
Freiburg i Brsg		79115	BW	Kolpingstraße		<a href="http://goo.gl/maps/oPB6q">http://goo.gl/maps/oPB6q</a>	Länge: rd. 181 m; Wohnstraße/1.463 Straßen

Kommune	Ortsteil	PLZ	Land	Straßenname	Einweihung	Webseite	Bemerkungen
Freiburg <i>i Brsg</i>		79104	BW			<a href="http://www.hotel-freiburg.de/">http://www.hotel-freiburg.de/</a>	* <b>STADTHOTEL FREIBURG – KOLPING HOTELS &amp; RESORTS (Kolpinghaus) *** Superior</b> (Karlstr. 7) - Vereinshaus, Restaurant/Gaststätte, Hotel, Tagungsräume
Freiburg <i>i Brsg</i>		79104	BW			<a href="http://www.jakobstein.de/files/pics/height=375/pic-55.jpg">http://www.jakobstein.de/files/pics/height=375/pic-55.jpg</a>	* <b>Kapelle im Kolpinghaus</b> , Kolping-Stele (1992) (Karlstr. 7)
Freiburg <i>i Brsg</i>		79104	BW			<a href="http://www.kolping-bildung.de/index.php/freiburg">http://www.kolping-bildung.de/index.php/freiburg</a>	* <b>Kolping-Bildungswerk DV Freiburg</b> (Habsburgerstr. 134)
Freiburg <i>i Brsg</i>		79102	BW			<a href="http://www.kolping-kolleg.de/index.php?id=14">http://www.kolping-kolleg.de/index.php?id=14</a>	* <b>Kolping-Kolleg</b> (Gymnasium) (Hildastr. 3)
Freigericht	<i>Altenmittlau</i>	63579	HE	Kolpingstraße	01.01.1970	<a href="http://goo.gl/maps/w0khe">http://goo.gl/maps/w0khe</a>	Länge: rd. 513 m; Wohnstraße/241 Straßen
Freisen		66629	SL	Kolpingstraße	1958	<a href="http://goo.gl/maps/gcPIU">http://goo.gl/maps/gcPIU</a>	Länge: rd. 210 m; Wohnstraße/178 Straßen
Freising	<i>Haching</i>	85356	BY	Adolf-Kolping-Straße		<a href="http://goo.gl/maps/x7fnZ">http://goo.gl/maps/x7fnZ</a>	Länge: rd. 393 m; Gewerbegebiet/427 Straßen
Freren		49832	NS	Kolpingstraße		<a href="http://goo.gl/maps/f9sll">http://goo.gl/maps/f9sll</a>	Länge: rd. 337 m; Verkehrsberuhigter Bereich/152 Straßen
Freren	<i>Anderverne</i>	49832	NS	Kolpingstraße		<a href="http://goo.gl/maps/axsZb">http://goo.gl/maps/axsZb</a>	Länge: rd. 272 m; Wohnstraße/13 Straßen
Freren	<i>Beesten</i>	49832	NS	Kolpingstraße		<a href="http://goo.gl/maps/21BtM">http://goo.gl/maps/21BtM</a>	Länge: rd. 418 m; Verkehrsberuhigter Bereich/72 Straßen
Freren	<i>Messingen</i>	49832	NS	Kolpingstraße		<a href="http://goo.gl/maps/0cuFG">http://goo.gl/maps/0cuFG</a>	Länge: rd. 298 m; Verkehrsberuhigter Bereich/22 Straßen
Freren	<i>Thuine</i>	49832	NS	Kolpingstraße		<a href="http://goo.gl/maps/2FXkG">http://goo.gl/maps/2FXkG</a>	Länge: rd. 273 m; Wohnstraße/83 Straßen
Freren	<i>Thuine</i>	49832	NS		27.10.1999	<a href="http://www.freren.de/thuine/kosteing">http://www.freren.de/thuine/kosteing</a>	* <b>Kolping-Gedenkstein</b> mit einer Bronzeplatte vor der Kirche "St. Georg" (Lütkenholter Str. 7) Portrait von Adolph Kolping mit der Inschrift: <i>Adolph Kolping</i> <i>Vorbild unserer Zeit, Handwerker, Priester, Gesellenvater</i> <i>1813 - 1865</i> Bildhauer: Krautwald, Rheine
Freudenburg		54450	RP	Kolpingstraße		<a href="http://goo.gl/maps/q4kX0">http://goo.gl/maps/q4kX0</a>	Länge: rd. 667 m; Wohnstraße/21 Straßen
Freudenstadt		72250	BW	Kolpingstraße		<a href="http://goo.gl/maps/ylyGp">http://goo.gl/maps/ylyGp</a>	Länge: rd. 92 m; Wohnstraße/413 Straßen
Freyung		94078	BY	Kolpingstraße		<a href="http://goo.gl/maps/utr7i">http://goo.gl/maps/utr7i</a>	Länge: rd. 175 m; Wohnstraße/136 Straßen
Frickenhäuser		72636	BW	Kolpingstraße		<a href="http://goo.gl/maps/kmMSv">http://goo.gl/maps/kmMSv</a>	Länge: rd. 261 m; Wohnstraße/154 Straßen
Friedberg, <i>Bay</i>		86316	BY	Kolpingstraße	1957	<a href="http://goo.gl/maps/nCTwt">http://goo.gl/maps/nCTwt</a>	Länge: rd. 315 m; Wohnstraße/517 Straßen * in Kolping-Siedlung

Kommune	Ortsteil	PLZ	Land	Straßenname	Einweihung	Webseite	Bemerkungen
Friedenfels		95688	BY	Kolpingplatz		<a href="http://goo.gl/maps/iUKq">http://goo.gl/maps/iUKq</a>	Länge: rd. 77 m; Wohnstraße/54 Straßen * Grundschule (Kolpingplatz 2) * Deutsche Hospitalité Notre Dame de Lourdes e.V. (Kolpingplatz 1)
Friedrichshafen		88046	BW	Kolpingstraße		<a href="http://goo.gl/maps/i2EWf">http://goo.gl/maps/i2EWf</a>	
<i>Friedrichshain (OT)</i> s Berlin							
Friedrichsthal, Saar	<i>Bildstock</i>	66299	SL	Kolpingweg		<a href="http://goo.gl/maps/Jfg9E">http://goo.gl/maps/Jfg9E</a>	Länge: rd. 185 m; Wohnstraße/196 Straßen
<i>Frielingsdorf (OT)</i> s Lindlar							
Friesenheim, Baden		77948	BW	Kolpingstraße		<a href="http://goo.gl/maps/vTcya">http://goo.gl/maps/vTcya</a>	Länge: rd. 44 m; Wohnstraße/391 Straßen
<i>Frohnhausen (OT)</i> s Essen Ruhr							
Fröndenberg		58730	NW	Kolpingstraße	1987	<a href="http://goo.gl/maps/zeukd">http://goo.gl/maps/zeukd</a>	Länge: rd. 323 m; Verkehrsberuhigter Bereich/227 Straßen * Zusatzschild: <i>Adolf Kolping</i> <i>1813- 1865</i> <i>Gesellenvater und Sozialreformer</i>
Frontenhausen		84160	BY	Kolpingstraße		<a href="http://goo.gl/maps/BiEif">http://goo.gl/maps/BiEif</a>	Länge: rd. 389 m; Wohnstraße/101 Straßen
Fürstenau b Bramsche	<i>Schwagsdorf</i>	49584	NS	Kolpingstraße		<a href="http://goo.gl/maps/da81g">http://goo.gl/maps/da81g</a>	Länge: rd. 208 m; Verkehrsberuhigter Bereich/208 Straßen
<i>Fürstenberg (OT)</i> s Bad Wünnenberg				Kolpingstraße			
Fürstfeldbruck		82256	BY	Adolf-Kolping-Straße	Juli 1960	<a href="http://goo.gl/maps/7VRv6">http://goo.gl/maps/7VRv6</a>	Länge: rd. 486 m; Wohnstraße/298 Straßen <i>früher: Angerstraße</i>
<i>Furth-Süd (OT)</i> s Neuss							
Fürth, Bay	<i>Oberfürberg</i>	90768	BY	Kolpingstraße		<a href="http://goo.gl/maps/tDXCA">http://goo.gl/maps/tDXCA</a>	Länge: rd. 247 m; Wohnstraße/832 Straßen
Fürth, Bay	<i>Oberfürberg</i>	90768	BY			<a href="http://images.eo-bamberg.de/3/294/2/90521368503770166638.jpg">http://images.eo-bamberg.de/3/294/2/90521368503770166638.jpg</a>	* Kath. Kirche "St. Nikolaus" gleichzeitig dem sel. Adolph Kolping zum Gedenken (Kolpingstr. 14) * Kath. Kindergarten "St. Nikolaus" (01.09.1988) (Kolpingstr. 17)
Fürth, Odenw		64658	HE	Kolpingstraße		<a href="http://www.openstreetmap.org/#map=17/49.65147/8.77777">http://www.openstreetmap.org/#map=17/49.65147/8.77777</a>	Länge: rd. 450 m; Wohnstraße/195 Straßen
Fulda	<i>Westend</i>	36041	HE	Kolpingstraße	1951	<a href="http://goo.gl/maps/A8qc0">http://goo.gl/maps/A8qc0</a>	Länge: rd. 317 m; Wohnstraße/886 Straßen * Straße zweigeteilt

Kommune	Ortsteil	PLZ	Land	Straßenname	Einweihung	Webseite	Bemerkungen
Fulda	<i>Westend</i>	36043	HE			<a href="http://www.parkhotel-fulda.de/">http://www.parkhotel-fulda.de/</a>	* <b>Parkhotel Kolpinghaus Fulda ***</b> (Goethestr. 13) - Vereinshaus, Restaurant/Gaststätte, Hotel, Tagungsräume
Fulda		36043	HE				* <b>Kolping-Bildungswerk DV Fulda</b> (Goethestr. 13)
Furth <i>i Wald</i>		93437	BY	Adolph-Kolping-Straße	17.11.2013	<a href="http://goo.gl/maps/R6GXN">http://goo.gl/maps/R6GXN</a>	Länge: rd. 170 m; Wohnstraße/148 Straßen
Furth <i>i Wald</i>		93437	BY		17.11.2013	<a href="http://kolping-regensburg.de/kf-furth-i-wald-kolping-denkmal-eingeweiht/">http://kolping-regensburg.de/kf-furth-i-wald-kolping-denkmal-eingeweiht/</a>	* <b>Kolping-Büste</b> (Adolph-Kolping-Straße)
Furth <i>i Wald</i>		93437	BY			<a href="http://www.google.de/url?sa=t&amp;rct=j&amp;q=&amp;esrc=s&amp;source=web&amp;cd=1&amp;ved=0C CAQFjAA&amp;url=http%3A%2F%2Fwww.gsellnhauswirt.de%2F&amp;ei=MNPPU4aVNar54QS46oDYBQ&amp;usg=AFQjCNHSpUDLDG VjisZ5GSxDuJ3LC05QQg&amp;bvm=bv.71667212,d.bGE&amp;cad=rja">http://www.google.de/url?sa=t&amp;rct=j&amp;q=&amp;esrc=s&amp;source=web&amp;cd=1&amp;ved=0C CAQFjAA&amp;url=http%3A%2F%2Fwww.gsellnhauswirt.de%2F&amp;ei=MNPPU4aVNar54QS46oDYBQ&amp;usg=AFQjCNHSpUDLDG VjisZ5GSxDuJ3LC05QQg&amp;bvm=bv.71667212,d.bGE&amp;cad=rja</a>	* <b>Kolpingsfamilie Furth i. Wald</b> (Kolpinghaus) (Konrad-Utz-Str. 7) - Vereinshaus, Restaurant/Gaststätte, Tagungsräume
Füssen		87629	BY			<a href="http://www.kolpingbildungswerk.de/standorte/start?&amp;sid=17&amp;subsid=17">http://www.kolpingbildungswerk.de/standorte/start?&amp;sid=17&amp;subsid=17</a>	* <b>Kolping-Bildungsstätte Füssen</b> (Schranngasse 7)
Gaggenau		76571	BW	Kolpingstraße		<a href="http://goo.gl/maps/hEKQN">http://goo.gl/maps/hEKQN</a>	Länge: rd. 432 m; Wohnstraße/401 Straßen
Gangkofen, Markt		84140	BY	Adolf-Kolping-Straße		<a href="http://goo.gl/maps/z2tUU">http://goo.gl/maps/z2tUU</a>	Länge: rd. 400 m; Wohnstraße/40 Straßen
Gappench		56294	RP	Kolpingstraße	Anf. 1960er J.	<a href="http://goo.gl/maps/VC1th">http://goo.gl/maps/VC1th</a>	Länge: rd. 420 m; Wohnstraße/11 Straßen <i>früher: Hintergasse</i>
<i>Garath (OT)</i> s Düsseldorf							
<i>Garitz (OT)</i> s Bad Kissingen							
Garrel		49681	NS	Adolf-Kolping-Straße		<a href="http://goo.gl/maps/LCltt">http://goo.gl/maps/LCltt</a>	Länge: rd. 101 m; Wohnstraße/246 Straßen
<i>Gartenstadt (OT)</i> s Bayreuth							
<i>Garzweiler (OT)</i> s Jüchen							
Gau-Bickelheim		55599	RP	Kolpingstraße		<a href="http://goo.gl/maps/8WwqC">http://goo.gl/maps/8WwqC</a>	Länge: rd. 105 m; Wohnstraße/47 Straßen
Geeste		49744	NS	Kolpingstraße		<a href="http://goo.gl/maps/AqIWb">http://goo.gl/maps/AqIWb</a>	Länge: rd. 2.604 m; teilw. bebaut/220 Straßen
<i>Gehrte (OT)</i> s Bochum							
Geilenkirchen	<i>Gillrath</i>	52511	NW	Kolpingweg		<a href="http://goo.gl/maps/XbjEZ">http://goo.gl/maps/XbjEZ</a>	Länge: rd. 536 m; Wohnstraße/621 Straßen
Geiselhöring		94333	BY	Adolf-Kolping-Straße		<a href="http://goo.gl/maps/n4Dxp">http://goo.gl/maps/n4Dxp</a>	Länge: rd. 194 m; Wohnstraße/126 Straßen

Kommune	Ortsteil	PLZ	Land	Straßenname	Einweihung	Webseite	Bemerkungen
Geisenfeld		85290	BY	Kolpingstraße	1975	<a href="http://goo.gl/maps/umOUP">http://goo.gl/maps/umOUP</a>	Länge: rd. 374 m; Wohnstraße/201 Straßen
Geisenhausen		84144	BY	Adolph-Kolping-Straße		<a href="http://www.reba-verlag.de/stadtplan2/public/stadtplan.php?ort=Geisenhausen">http://www.reba-verlag.de/stadtplan2/public/stadtplan.php?ort=Geisenhausen</a>	Länge: rd. 106 m; Wohnstraße/121 Straßen
Geislingen <i>a d Steige</i>		73312	BW	Kolpingweg		<a href="http://goo.gl/maps/1TmBJ">http://goo.gl/maps/1TmBJ</a>	Länge: rd. 1.427 m; teilw. Wohnstraße/307 Straßen
Geislingen <i>b Balingen</i>		72351	BW	Kolpingstraße		<a href="http://goo.gl/maps/JEXbw">http://goo.gl/maps/JEXbw</a>	Länge: rd. 361 m; Wohnstraße/151 Straßen
Geldern		47608	NW	Kolpingstraße		<a href="http://goo.gl/maps/2tkX7">http://goo.gl/maps/2tkX7</a>	Länge: rd. 281 m; Wohnstraße/436 Straßen * Kath. Kita "Adolf Kolping" (Kolpingstr. 20)
Gelsenkirchen		45879	NW	Kolpingstraße		<a href="http://goo.gl/maps/4NgUO">http://goo.gl/maps/4NgUO</a>	Länge: rd. 110 m; Fußgängerweg/1.568 Straßen
Gelsenkirchen		45879	NW			<a href="http://www.kolpinghaus-restaurant.de/index2.html">http://www.kolpinghaus-restaurant.de/index2.html</a>	* <b>Kolpinghaus Gelsenkirchen</b> (Husemannstr. 23-27) - Vereinshaus, Restaurant/Gaststätte
Gelsenkirchen	<i>Buer</i>	45894	NW			<a href="http://www.adria-im-kolpinghaus.de/">http://www.adria-im-kolpinghaus.de/</a>	* <b>Kolpinghaus Buer</b> (Hagenstr. 9 - 11) - Vereinshaus, Restaurant/Gaststätte
Gelsenkirchen	<i>Rotthausen</i>	45884	NW			<a href="http://www.restaurant-kolpinghaus-rotthausen.de/">http://www.restaurant-kolpinghaus-rotthausen.de/</a>	* <b>Kolpinghaus Rotthausen</b> (Rotthausener Markt 5) - Vereinshaus, Restaurant/Gaststätte, Tagungsräume
Gemünden <i>a M</i>		97737	BY	Kolpingstraße	1958	<a href="http://goo.gl/maps/rha1v">http://goo.gl/maps/rha1v</a>	Länge: rd. 202 m; Wohnstraße/172 Straßen * Staatliche Realschule (Kolpingstr. 7) * Friedrich-List-Gymnasium (Kolpingstr. 11)
Gengenbach		77723	BW	Kolpingstraße		<a href="http://goo.gl/maps/mEgZ0">http://goo.gl/maps/mEgZ0</a>	Länge: rd. 190 m; Wohnstraße/135 Straßen
Gengenbach		77723	BW			<a href="http://www.kolpingfamilie-gengenbach.de/mediapool/83/834091/resources/big_10963426_0_280-360.jpg">http://www.kolpingfamilie-gengenbach.de/mediapool/83/834091/resources/big_10963426_0_280-360.jpg</a>	* <b>Kolping-Denkmal</b> (Kolpingstr.) Inschrift: Auf dem Kreuz ist zu lesen: Auf dem Gedenkstein steht: <i>SEL. ADOPH KOLPING 1815 - 1865 PRIESTER GESELLENVATER SOZIALREFORMER</i> <i>150 JAHRE KOLPINGFAMILIE GENGENBACH 1858 - 1958 - 2008 DEN HEIMGERUFENEN ZUM GEDÄCHTNIS</i>
Georgsmarienhütte		49124	NS	Kolpingstraße		<a href="http://goo.gl/maps/qqDJ7">http://goo.gl/maps/qqDJ7</a>	Länge: rd. 362 m; Wohnstraße/471 Straßen * DRK-Zentrum (Kolpingstraße 2)
Georgsmarienhütte	<i>Malbergen</i>	49124	NS			<a href="http://www.gasthof-kolpinghaus.de/">http://www.gasthof-kolpinghaus.de/</a>	* <b>Kolpinghaus Georgsmarienhütte-Malbergen</b> ** (Hindenburgstr. 8) - Vereinshaus, Restaurant/Gaststätte, Hotel, Tagungsräume

Kommune	Ortsteil	PLZ	Land	Straßenname	Einweihung	Webseite	Bemerkungen
Georgsmarienhütte	Oesede	49124	NS		30.04.1998	<a href="http://www.google.de/imgres?imgurl=http%3A%2F%2Fwww.felschen-haseluenne.de%2FKolping3%2FKolpinghaus%2FKolpinghaus_2009_10.jpg&amp;imgrefurl=http%3A%2F%2Fwww.felschen-haseluenne.de%2FKolping3%2FKolpinghaus%2FKolpinghaus_Umbau.html&amp;h=363&amp;w=494&amp;tbnid=gl851n5B1z8T9M%3A&amp;zoom=1&amp;docid=dJjuARFacPn4-M&amp;ei=FjilU_b-PlrH7Ab30YDoBw&amp;tbnid=isch&amp;iact=rc&amp;act=3&amp;dur=741&amp;page=1&amp;start=0&amp;ndsp=27&amp;ved=0CCsQrQMwAw">www.google.de/imgres?imgurl=http%3A%2F%2Fwww.felschen-haseluenne.de%2FKolping3%2FKolpinghaus%2FKolpinghaus_2009_10.jpg&amp;imgrefurl=http%3A%2F%2Fwww.felschen-haseluenne.de%2FKolping3%2FKolpinghaus%2FKolpinghaus_Umbau.html&amp;h=363&amp;w=494&amp;tbnid=gl851n5B1z8T9M%3A&amp;zoom=1&amp;docid=dJjuARFacPn4-M&amp;ei=FjilU_b-PlrH7Ab30YDoBw&amp;tbnid=isch&amp;iact=rc&amp;act=3&amp;dur=741&amp;page=1&amp;start=0&amp;ndsp=27&amp;ved=0CCsQrQMwAw</a>	* <b>Kolping-Gedenkstein</b> neben der Kapelle "Haus Brinke" (gestiftet von der KF Oesede) Inscription: <i>Leben ist Tätigkeit</i>
Gerblingerode (OT) s Duderstadt							
Gerlinden (OT) s Maisach, OB							
Germersheim		76726	RP	Kolpingplatz	1956	<a href="http://goo.gl/maps/5j4v5">http://goo.gl/maps/5j4v5</a>	Länge: rd. 107 m; Verkehrsberuhigter Bereich/239 Straßen * Stadtverwaltung (Kolpingplatz 3) * Stadtbibliothek (Kolpingplatz 3) * Friedhofsverwaltung (Kolpingplatz 3) * Volkshochschule (VHS) (Kolpingplatz 3)
Germersheim		76726	RP		1986	<a href="http://static.panoramio.com/photos/large/86932662.jpg">http://static.panoramio.com/photos/large/86932662.jpg</a>	* <b>Kolping-Statue</b> (gestiftet von der KF Germersheim) Bildhauer: Georg Günther Zeuner, Speyer Foto: Michael Ohmsen
Gernsheim		64579	HE	Kolpingweg		<a href="http://goo.gl/maps/icmyv">http://goo.gl/maps/icmyv</a>	Länge: rd. 184 m; Wohnstraße/230 Straßen
Gerolzhofen		99447	BY	Kolpingstraße		<a href="http://goo.gl/maps/UutBI">http://goo.gl/maps/UutBI</a>	Länge: rd. 487 m; Landstraße/113 Straßen Teilstrecken St 2272/St 2274
Gerolzhofen		99447	BY		Herbst 2014		* Pflanzung einer Stieleiche durch die KF Gerolzhofen in Erinnerung an den 200. Geburtstag von Adolph Kolping
Gersberg (OT) s Siegen							
Gersthofen		86368	BY	Kolpingstraße		<a href="http://goo.gl/maps/29Pcs">http://goo.gl/maps/29Pcs</a>	Länge: rd. 132 m; Wohnstraße/178 Straßen * <b>Kolping-Kita</b> (Roseggerstr. 29) * <b>Kolping-Hort</b> (In der Goetheschule, Alpenstr. 2)
Gersthofen		86368	BY		24.10.2010	<a href="http://www.augsburger-allgemeine.de/augsburg-land/Kolpingkapelle-ist-jetzt-vollendet-id8621566.html">http://www.augsburger-allgemeine.de/augsburg-land/Kolpingkapelle-ist-jetzt-vollendet-id8621566.html</a>	* <b>Kolping-Kapelle</b> (Berliner Str.)

Kommune	Ortsteil	PLZ	Land	Straßenname	Einweihung	Webseite	Bemerkungen
Gescher		48712	NW	Kolpingstraße		<a href="http://goo.gl/maps/B5Qji">http://goo.gl/maps/B5Qji</a>	Länge: rd. 72 m; Wohnstraße/246 Straßen
Gescher		48712	NW		04.12.2011	<a href="http://kirchensite.de/index.php?id=aus-den-regionen-news&amp;tx_ttnews[tt_news]=9006&amp;tx_ttnews[year]=2011&amp;tx_ttnews[month]=12&amp;tx_ttnews[day]=19&amp;cHash=4460d7d052">http://kirchensite.de/index.php?id=aus-den-regionen-news&amp;tx_ttnews[tt_news]=9006&amp;tx_ttnews[year]=2011&amp;tx_ttnews[month]=12&amp;tx_ttnews[day]=19&amp;cHash=4460d7d052</a>	* <b>Kolping-Stele</b> im Vorgarten des Pfarramtes "St. Pankratius - St. Marien" (Kirchplatz 12)
Gescher		48712	NW		1939	<a href="http://www.glasmalerei-ev.de/pages/b4071/b4071_16_13.jpg">http://www.glasmalerei-ev.de/pages/b4071/b4071_16_13.jpg</a>	* <b>Kolping-Fenster</b> in der kath. Kirche "St. Pankratius" (Kirchplatz 12) Vertreter ortstypischer Berufsgruppen auf dem Weg zu Christus. 50 Jahre Adolf Kolping in Gescher Künstler: Bernd Terhorst
Geseke		59590	NW	Kolpingstraße		<a href="http://goo.gl/maps/aHjI7">http://goo.gl/maps/aHjI7</a>	Länge: rd. 95 m; Wohnstraße/365 Straßen
<i>Gesmold (OT)</i> s Melle							
Gieboldehausen		37434	NS	Kolpingstraße	1967	<a href="http://goo.gl/maps/fO6KR">http://goo.gl/maps/fO6KR</a>	Länge: rd. 192 m; Wohnstraße/81 Straßen
Giengen <i>a d Brenz</i>		89537	BW	Kolpingweg		<a href="http://goo.gl/maps/3RR3u">http://goo.gl/maps/3RR3u</a>	Länge: rd. 189 m; Wohnstraße/345 Straßen
<i>Giersberg (OT)</i> s Siegenburg							
Giesen	<i>Ahrbergen</i>	31180	NS	Adolf-Kolping-Straße		<a href="http://www.meinestadt.de/giesen/stadtplan/strasse/adolf-kolping-str">http://www.meinestadt.de/giesen/stadtplan/strasse/adolf-kolping-str</a>	Länge: rd. 417 m; Wohnstraße/188 Straßen
Giesen	<i>Ahrbergen</i>	31180	NS		1997		* <b>Kolping-Gedenkstein</b> vor dem Pfarrheim "St. Georg"
Gießen		35392	NS	Adolph-Kolping-Straße		<a href="http://goo.gl/maps/xqhPb">http://goo.gl/maps/xqhPb</a>	Länge: rd. 195 m; Wohnstraße/705 Straßen
Gilching		82205	BY	Adolph-Kolping-Weg	16.08.2011	<a href="http://goo.gl/maps/9pHJX">http://goo.gl/maps/9pHJX</a>	Länge: rd. 253 m; Wohnstraße/176 Straßen
Gilching	<i>Argelsried</i>	82205	BY		1999	<a href="http://www.erzbistum-muenchen.de/Page034466.aspx">http://www.erzbistum-muenchen.de/Page034466.aspx</a>	* <b>Kolping-Glocke</b> (314 kg) in der Kirche "St. Nikolaus" (gestiftet von der KF Gilching-Argelsried)
<i>Gillrath (OT)</i> s Geilenkirchen							
Ginsheim-Gustavsburg	<i>Gustavsburg</i>	65462	HE	Kolpingstraße		<a href="http://goo.gl/maps/grXAg">http://goo.gl/maps/grXAg</a>	Länge: rd. 277 m; Wohnstraße/178 Straßen
Gladbeck		45964	NW	Kolpingstraße		<a href="http://goo.gl/maps/AgH99">http://goo.gl/maps/AgH99</a>	Länge: rd. 97 m; Fußgängerweg/432 Straßen
Glandorf		49219	NS	Kolpingstraße		<a href="http://goo.gl/maps/MpYHg">http://goo.gl/maps/MpYHg</a>	Länge: rd. 196 m; Wohnstraße/174 Straßen

Kommune	Ortsteil	PLZ	Land	Straßenname	Einweihung	Webseite	Bemerkungen
<i>Glöbusch (OT)</i> s Odenthal							
Goch		47574	NW	Adolf-Kolping-Straße		<a href="http://goo.gl/maps/9jHHd">http://goo.gl/maps/9jHHd</a>	Länge: rd. 258 m; Wohnstraße/450 Straßen * Bus-Haltestelle "Adolf-Kolping-Straße"
Goch		47574	NW		1880/1948/ 1965/1997/ 2007	<a href="http://www.kolping-goch.de/kolpinghaus.html">http://www.kolping-goch.de/kolpinghaus.html</a>	* <i>Kolpinghaus e.V. Goch</i> (Mühlenstr. 36) - Vereinshaus, Restaurant/Gaststätte
Goch		47574	NW		1987	<a href="http://upload.wikimedia.org/wikipedia/commons/thumb/f/f6/Goch_12_ies.jpg/1024px-Goch_12_ies.jpg">http://upload.wikimedia.org/wikipedia/commons/thumb/f/f6/Goch_12_ies.jpg/1024px-Goch_12_ies.jpg</a>	* <i>Kolping-Büste</i> an der kath. Kirche "
Göcklingen		76831	RP	Kolpingstraße		<a href="http://goo.gl/maps/iW1o5">http://goo.gl/maps/iW1o5</a>	Länge: rd. 100 m; Wohnstraße/27 Straßen
<i>Göggingen (OT)</i> s Augsburg							
Goldbach, <i>Ufr</i>		63773	BY	Kolpingstraße	28.08.1959	<a href="http://goo.gl/maps/frAbG">http://goo.gl/maps/frAbG</a>	Länge: rd. 464 m; Wohnstraße/122 Straßen * Kath. Kirche "St. Maria Immaculata" (Kolpingstr. 4)
Goldenstedt	<i>Lütten</i>	49424	NS	Adolf-Kolping-Straße		<a href="http://goo.gl/maps/jkXTH">http://goo.gl/maps/jkXTH</a>	Länge: rd. 257 m; Wohnstraße/105 Straßen
Goldenstedt	<i>Lütten</i>	49424	NS	Kolpingstraße		<a href="http://goo.gl/maps/TPKt3">http://goo.gl/maps/TPKt3</a>	Länge: rd. 365 m; Wohnstraße/105 Straßen
<i>Goldgrube (OT)</i> s Koblenz a Rh							
Göppingen	<i>Reusch</i>	73033	BW	Adolf-Kolping-Platz			Länge: rd. 10 m;/661 Straßen (Kreuzung Adolf-Kolping-Str./Helferichstr.)
Göppingen	<i>Reusch</i>	73033	BW	Adolf-Kolping-Straße		<a href="http://goo.gl/maps/nf5Pj">http://goo.gl/maps/nf5Pj</a>	Länge: rd. 140 m; Wohnstraße/661 Straßen * Kath. Pfarramt "Christkönig" (Adolf-Kolping-Str. 3) * Kroatische Gemeinde " Blaszeni Jakov Zadranin" (Adolf-Kolping-Str. 3) * Kath. Kita "Christkönig" (Kolpingstr. 7)
<i>Gorschendorf-Salem (OT)</i> s Malchin							
Gorxheimertal	<i>Unter-Flockenbach</i>	69517	HE	Adolph-Kolping-Straße		<a href="http://goo.gl/maps/Hcage">http://goo.gl/maps/Hcage</a>	Länge: rd. 152 m; Wohnstraße/39 Straßen
Goslar	<i>Ohlhof</i>	38642	NS	Kolpingweg		<a href="http://goo.gl/maps/Y6TXm">http://goo.gl/maps/Y6TXm</a>	Länge: rd. 132 m; Verkehrsberuhigter Bereich/800 Straßen
<i>Götzenkirchen (OT)</i> s Kerpen, Rheinl							
Graben-Neudorf		76676	BW	Kolpingstraße		<a href="http://goo.gl/maps/HX3f1">http://goo.gl/maps/HX3f1</a>	Länge: rd. 112 m; Wohnstraße/220 Straßen
Grafenwöhr	<i>Neudorf</i>	92655	BY	Kolpingstraße		<a href="http://goo.gl/maps/ucpn5">http://goo.gl/maps/ucpn5</a>	Länge: rd. 333 m; Wohnstraße/124 Straßen



Kommune	Ortsteil	PLZ	Land	Straßenname	Einweihung	Webseite	Bemerkungen
Grafring		85567	BY	Adolf-Kolping-Straße		<a href="http://goo.gl/maps/J57YD">http://goo.gl/maps/J57YD</a>	Länge: rd. 374 m; Wohnstraße/192 Straßen
Greding		91171	BY	Kolpingstraße		<a href="http://goo.gl/maps/c2z5z">http://goo.gl/maps/c2z5z</a>	Länge: rd. 796 m; Wohnstraße/161 Straßen
<i>Greffen (OT)</i> s Harsewinkel							
Grefrath		47929	NW	Kolpingstraße		<a href="http://goo.gl/maps/ohX36">http://goo.gl/maps/ohX36</a>	Länge: rd. 173 m; Wohnstraße/206 Straßen
Grenzach-Wyhlen	<i>Wyhlen</i>	79639	BW	Kolpingstraße		<a href="http://goo.gl/maps/SV2FW">http://goo.gl/maps/SV2FW</a>	Länge: rd. 625 m; Wohnstraße/188 Straßen
Greven, <i>Westf</i>		48268	NW	Kolpingstraße	nach 1914	<a href="http://goo.gl/maps/fOAdH">http://goo.gl/maps/fOAdH</a>	Länge: rd. 714 m; Wohnstraße/312 Straßen
Grevenbroich	<i>Wevelinghoven</i>	41515	NW	An der Kolpingschule		<a href="http://goo.gl/maps/bXEH3">http://goo.gl/maps/bXEH3</a>	Länge: rd. 418 m; Wohnstraße/826 Straßen
Grevenbroich	<i>Wevelinghoven</i>	41516	NW	Kolpingstraße		<a href="http://goo.gl/maps/tGrni">http://goo.gl/maps/tGrni</a>	Länge: rd. 1.628 m; Wohnstraße/826 Straßen
<i>Grimlinghausen (OT)</i> s Neuss							
Gronau	<i>Epe</i>	48599	NW	Kolpingstraße	1975	<a href="http://goo.gl/maps/SYNry">http://goo.gl/maps/SYNry</a>	Länge: rd. 431 m; Wohnstraße/567 Straßen
Gronau	<i>Epe</i>	48599	NW			<a href="http://www.glasmalerei-ev.de/pages/b4088/b4088.shtml">http://www.glasmalerei-ev.de/pages/b4088/b4088.shtml</a>	* <b>Kolping-Fenster</b> in der kath. Kirche "St. Agatha" (Von-Keppel-Str. 1) Inscription: Kolpingsfamilie Epe 1908 - 2008
Großenlüder		36137	HE	Kolpingstraße	03.02.1995	<a href="http://goo.gl/maps/fEGmy">http://goo.gl/maps/fEGmy</a>	Länge: rd. 625 m; Wohnstraße/219 Straßen
Groß-Gerau		64521	HE	Adolf-Kolping-Straße	24.07.1985	<a href="http://goo.gl/maps/gTSqA">http://goo.gl/maps/gTSqA</a>	Länge: rd. 424 m; Wohnstraße/279 Straßen * Städtischer Kindergarten "Am Muehlbach" (Adolf-Kolping-Str. 1) * Städtische Kita "Kinderdorf Fabrikstraße" (Adolf-Kolping-Str. 55) <i>früher: Fabrikstraße</i>
Großheubach		63920	BY	Kolpingstraße	ca. 1966	<a href="http://goo.gl/maps/8HXmu">http://goo.gl/maps/8HXmu</a>	Länge: rd. 237 m; Wohnstraße/90 Straßen
Großostheim		63762	BY	Kolpingstraße		<a href="http://goo.gl/maps/Sm4g1">http://goo.gl/maps/Sm4g1</a>	Länge: rd. 873 m; Wohnstraße/269 Straßen
<i>Groß Reken (OT)</i> s Reken							
<i>Großvernich (OT)</i> s Weilerswist							
Großwallstadt		63868	BY	Kolpingstraße		<a href="http://goo.gl/maps/O3Ghj">http://goo.gl/maps/O3Ghj</a>	Länge: rd. 149 m; Wohnstraße/72 Straßen
<i>Grünau (OT)</i> s Leipzig							
Grünberg, <i>Hes</i>	<i>Weickartshain</i>	35305	HE	Kolpingstraße		<a href="http://goo.gl/maps/mZHNE">http://goo.gl/maps/mZHNE</a>	Länge: rd. 200 m; Landstraße/249 Straßen Teilstrecke L 3166

Kommune	Ortsteil	PLZ	Land	Straßenname	Einweihung	Webseite	Bemerkungen
Grünstadt		67269	RP	Kolpingstraße		<a href="http://goo.gl/maps/b0oNq">http://goo.gl/maps/b0oNq</a>	Länge: rd. 469 m; teilw. bebaut/159 Straßen
<i>Güldenwerth (OT)</i> s Remscheid							
Güntersleben		97261	BY		16.03.2013	<a href="http://denkmalmacher.de/index.php/kolping-model-generation/der-visionaer-spielveraenderer-und-herausforderer-adolf-kolping/26-beispielbeitraege/denkmal">http://denkmalmacher.de/index.php/kolping-model-generation/der-visionaer-spielveraenderer-und-herausforderer-adolf-kolping/26-beispielbeitraege/denkmal</a>	* <b>Kolping-Denkmal</b> mit Portrait Adolph Kolping neben der kath. Kirche "St. Maternus" (Kirchplatz) Inscription: <i>Wer Mut zeigt, macht Mut und Wer Menschen gewinnen will, muss das Herz zum Pfand einsetzen.</i> Bildhauer: Bernd Vey, Bad Neustadt
Günzburg	<i>Denzingen</i>	89312	BY	Adolph-Kolping-Straße		<a href="http://goo.gl/maps/y9CgX">http://goo.gl/maps/y9CgX</a>	Länge: rd. 121 m; Wohnstraße/423 Straßen
Günzburg	<i>Denzingen</i>	89312	BY			<a href="http://www.augsburger-allgemeine.de/guenzburg/Legoland-mietet-die-Jugendherberge-id28639507.html">http://www.augsburger-allgemeine.de/guenzburg/Legoland-mietet-die-Jugendherberge-id28639507.html</a>	* <b>Adolf-Kolping-Jugendherberge</b> (bis 28.02.2015) <b>im Kolpinghaus</b> (Schillerstraße 12) - Vereinshaus
Günzburg		89312	BY			<a href="http://www.kolpingbildungswerk.de/standorte/lage-anfahrt?&amp;sid=13">http://www.kolpingbildungswerk.de/standorte/lage-anfahrt?&amp;sid=13</a>	* <b>Kolping-Bildungsstätte Günzburg</b> (Ulmer Str. 17)
Gütersloh		33330	NW	Kolpingstraße		<a href="http://goo.gl/maps/IRgmg">http://goo.gl/maps/IRgmg</a>	Länge: rd. 645 m; Wohnstraße/1.042 Straßen
Gütersloh		33330	NW			<a href="http://www.kolping-bfz.gt.de">www.kolping-bfz.gt.de</a>	* <b>Berufsförderungszentrum Gütersloh</b> (Kolpingstr. 12) - Wohnheim
Gütersloh		33330	NW			<a href="http://www.jugendwohnheime.net/cms/modules/addresses/visit.php?cid=17037&amp;lid=1027">http://www.jugendwohnheime.net/cms/modules/addresses/visit.php?cid=17037&amp;lid=1027</a>	* <b>Kolpinghaus Gütersloh</b> (Kolpingstr. 12) - Vereinshaus, Wohnheim, Tagungsräume
Gütersloh		33330	NW			<a href="http://www.altenpflegeseminar-gt.de/97-Startseite.html">http://www.altenpflegeseminar-gt.de/97-Startseite.html</a>	* <b>Adolph-Kolping-Schule - Fachseminar für Altenpflege</b> (Friedhofstr. 11a)
Gütersloh		33330	NW			<a href="http://www.kolping-bezirk-wiedenbrueck.de/fileadmin/BezirkWD/dateien/Festschrift/Festschrift-100-Jahre-72-114.pdf">http://www.kolping-bezirk-wiedenbrueck.de/fileadmin/BezirkWD/dateien/Festschrift/Festschrift-100-Jahre-72-114.pdf</a>	* <b>Kolping-Bildungswerk - Jugendberatungsstelle</b> (Unter den Ulmen 71-73)
Gütersloh		33332	NW			<a href="http://www.kolping-bfz-gt.de/">http://www.kolping-bfz-gt.de/</a>	* <b>Kolping-Berufsförderungszentren Gütersloh</b> (Osnigstr. 9-13)
Gundelfingen <i>a d Donau</i>		89423	BY	Kolpingstraße		<a href="http://goo.gl/maps/OBcQZ">http://goo.gl/maps/OBcQZ</a>	Länge: rd. 160 m; Wohnstraße/150 Straßen
Gundelsheim		74831	BW	Kolpingstraße		<a href="http://goo.gl/maps/3el7N">http://goo.gl/maps/3el7N</a>	Länge: rd. 304 m; Wohnstraße/176 Straßen * <b>Bus-Haltestelle "Kolpingstr."</b>
<i>Gunzenbach (OT)</i> s Mömbris							

Kommune	Ortsteil	PLZ	Land	Straßenname	Einweihung	Webseite	Bemerkungen
<i>Gustavsburg (OT)</i> s Ginsheim-Gustavsburg							
<i>Hachen (OT)</i> s Sundern, <i>Sauerl</i>							
Hachenburg		57627	RP	Adolf-Kolping-Straße	1994	<a href="http://goo.gl/maps/EXM3l">http://goo.gl/maps/EXM3l</a>	Länge: rd. 530 m; Wohnstraße/133 Straßen <i>früher: Hauptstraße</i>
<i>Haching (OT)</i> s Freising							
Hadamar, <i>Ww</i>	<i>Oberzeuzheim</i>	65589	HE	Kolpingstraße		<a href="http://goo.gl/maps/hNIYm">http://goo.gl/maps/hNIYm</a>	Länge: rd. 103 m; Wohnstraße/178 Straßen
Hagen a <i>Teutoburgerw</i>		49170	NS	Kolpingstraße		<a href="http://goo.gl/maps/lu3It">http://goo.gl/maps/lu3It</a>	Länge: rd. 752 m; Wohnstraße/175 Straßen
Hagen a <i>Teutoburgerw</i>		49170	NS			<a href="http://www.google.de/imgres?imgurl=http%3A%2F%2Fwww.vanderkrogt.net%2Fstatues%2Ffoto%2Fde%2Fdens023.jpg&amp;imgrefurl=http%3A%2F%2Fwww.vanderkrogt.net%2Fstatues%2Fobject.php%3Fwebpage%3DST%26record%3Ddens023&amp;h=512&amp;w=384&amp;tbnid=aghJuKtBCr6DTM%3A&amp;zoom=1&amp;docid=HTeH-sJ8VkuP9M&amp;ei=H53XU6K3Kc7EPf38gfAQ&amp;tbn=isch&amp;iact=rc&amp;uact=3&amp;dur=890&amp;page=1&amp;start=0&amp;ndsp=32&amp;ved=0CFUQrQMwEQ">http://www.google.de/imgres?imgurl=http%3A%2F%2Fwww.vanderkrogt.net%2Fstatues%2Ffoto%2Fde%2Fdens023.jpg&amp;imgrefurl=http%3A%2F%2Fwww.vanderkrogt.net%2Fstatues%2Fobject.php%3Fwebpage%3DST%26record%3Ddens023&amp;h=512&amp;w=384&amp;tbnid=aghJuKtBCr6DTM%3A&amp;zoom=1&amp;docid=HTeH-sJ8VkuP9M&amp;ei=H53XU6K3Kc7EPf38gfAQ&amp;tbn=isch&amp;iact=rc&amp;uact=3&amp;dur=890&amp;page=1&amp;start=0&amp;ndsp=32&amp;ved=0CFUQrQMwEQ</a>	* <b>Kolping-Plakette</b> auf einem Findling Inscription: <i>KOLPINGSFAMILIE ST. MARTINUS HAGEN A.T.W. 1930-1990 SELIGGESPROCHEN DURCH PAPST JOHANNES PAUL II. AM 27. OKTOBER 1991 IN ROM</i>
Hagen, <i>Westf</i>	<i>Hohenlimburg</i>	58119	NW	Kolpingstraße		<a href="http://goo.gl/maps/uu5w6">http://goo.gl/maps/uu5w6</a>	Länge: rd. 141 m; Wohnstraße/1.357 Straßen
Hagen, <i>Westf</i>		58095	NW			<a href="http://www.kolpinghaus-hagen.de">www.kolpinghaus-hagen.de</a>	* <b>Kolpinghaus Hagen</b> (Bergischer Ring 18) - Vereinshaus, Restaurant/Gaststätte, Tagungsräume
Hagen, <i>Westf</i>	<i>Boele</i>	58099	NW			<a href="https://www.kolping.de/kolpingsfamilie_hagen-boeeseo=1&amp;arg=kolpingsfamilie_hagen-boele">https://www.kolping.de/kolpingsfamilie_hagen-boeeseo=1&amp;arg=kolpingsfamilie_hagen-boele</a>	* <b>Kolpinghaus Hagen Boele</b> (Hügelstr. 21a) - Vereinshaus
Hagen, <i>Westf</i>	<i>Vorhalle</i>	58089	NW			<a href="http://www.kolping-bfz-witten.de/">http://www.kolping-bfz-witten.de/</a>	* <b>Kolping-Berufsförderungszentrum Witten/Wetter</b> (Vorhaller Str. 30)
Hagenbach, <i>Pf</i>		76767	RP	Kolpingstraße		<a href="http://goo.gl/maps/xS4Qf">http://goo.gl/maps/xS4Qf</a>	Länge: rd. 307 m; Wohnstraße/87 Straßen
<i>Haid (OT)</i> s Holzkirchen, <i>OB</i>							
<i>Haidhausen (OT)</i> s München							
Hainburg		63512	HE	Adolph-Kolping-Straße	1994	<a href="http://goo.gl/maps/B08gn">http://goo.gl/maps/B08gn</a>	Länge: rd. 153 m; Wohnstraße/193 Straßen

Kommune	Ortsteil	PLZ	Land	Straßenname	Einweihung	Webseite	Bemerkungen
Hainsacker (OT) s Lappersdorf							
Haldenwang	Börwang	87490	BY	Kolpingweg		<a href="http://goo.gl/maps/YFJ6G">http://goo.gl/maps/YFJ6G</a>	Länge: rd. 99 m; Wohnstraße/102 Straßen
Haltern, Westf	Flaesheim	45721	NW	Kolpingstraße		<a href="http://goo.gl/maps/nPmvJ">http://goo.gl/maps/nPmvJ</a>	Länge: rd. 163 m; Wohnstraße/519 Straßen * Zusatzschild: <i>Adolph Kolping 1813 - 1865</i> <i>Schustergeselle, Priester, Sozialreformer, Gesellenvater</i> <i>Seligspredung 1991</i>
Haltern, Westf		45721	NW				* <b>Kolpinghaus Haltern</b> (Disselhof 26) - Vereinshaus, Restaurant/Gaststätte, Tagungsräume - * Bus-Haltestelle "Kolpinghaus"
Hamborn-Marxloh (OT) s Duisburg							
Hambrücken		76707	BW	Kolpingstraße		<a href="http://goo.gl/maps/tJ5E1">http://goo.gl/maps/tJ5E1</a>	Länge: rd. 370 m; Wohnstraße/99 Straßen
Hamburg	Wandsbek	22049	HH	Kolpingweg	Jan. 1967	<a href="http://goo.gl/maps/J9Jcb">http://goo.gl/maps/J9Jcb</a>	Länge: rd. 130 m; Wohnstraße/8.738 Straßen
Hamburg	Wandsbek	22049	HH			<a href="http://upload.wikimedia.org/wikipedia/commons/thumb/d/d4/Hh-domkirche-kolping.jpg/640px-Hh-domkirche-kolping.jpg">http://upload.wikimedia.org/wikipedia/commons/thumb/d/d4/Hh-domkirche-kolping.jpg/640px-Hh-domkirche-kolping.jpg</a>	* Das <b>Relief</b> am Gemeindehaus des Doms stammt vom Kolpinghaus, das von 1952 bis 1990 in der Schmilinskystraße 78 in unmittelbarer Nähe stand.
Hamburg	Wandsbek	22049	HH				* <b>Glasbausteine</b> in zwei Hochhäusern der Baugenossenschaft KOLPING eG (Eulenkamp 18) - Kolping-Denkmal mit Minoritenkirche und Kölner Dom - zwei Berufstätige (Handwerker, Architekt) vor der Silhouette Hamburg mit den Hauptkirchen und dem Hafen
Hamm, Westf		59065	NW	Kolpingstraße		<a href="http://goo.gl/maps/dxbrN">http://goo.gl/maps/dxbrN</a>	Länge: rd. 316 m; Wohnstraße/1.811 Straßen * Zusatzschild: <i>Adolph Kolping 1813 - 1865,</i> <i>Priester, Sozialreformer</i> <i>Gründer der ersten Gesellenvereine</i>
Hamm, Westf		59065	NW			<a href="mailto:karl.mittler@bahn.de">karl.mittler@bahn.de</a>	* <b>Kolpinghaus Hamm</b> (Oststr. 49 - 53) - Vereinshaus, Restaurant/Gaststätte -
Hamm, Westf		59063	NW			<a href="http://www.kolping-hamm.de/">http://www.kolping-hamm.de/</a>	* <b>Kolping-Berufsförderungszentrum Hamm</b> (Grünstr. 98b)

Kommune	Ortsteil	PLZ	Land	Straßenname	Einweihung	Webseite	Bemerkungen
Hamm, <i>Westf</i>	<i>Bockum-Hövel</i>	59075			um 1955	<a href="http://www.glasmalerei-ev.de/pages/b4182/b4182_16_15.jpg">http://www.glasmalerei-ev.de/pages/b4182/b4182_16_15.jpg</a>	* <b>Kolping-Fenster</b> in der kath. Kirche "Herz Jesu" (Empore) (Hammer Str. 87a) St. Ida von Herzfeld, Schwester Maria, Sel. Adolf Kolping, St. Gottfried von Cappenberg. Künstler: H. Froizheim, um 1955
Hammelburg		97762	BY	Adolf-Kolping-Straße		<a href="http://goo.gl/maps/wHGyQ">http://goo.gl/maps/wHGyQ</a>	Länge: rd. 371 m; Wohnstraße/215 Straße
Hamminkeln		46499	NW	Kolpingstraße		<a href="http://goo.gl/maps/6Og7l">http://goo.gl/maps/6Og7l</a>	Länge: rd. 229 m; Wohnstraße/373 Straßen
Hanau	<i>Klein-Auheim</i>	63456	HE	Kolpingstraße		<a href="http://goo.gl/maps/LkOgQ">http://goo.gl/maps/LkOgQ</a>	Länge: rd. 380 m; Wohnstraße/851 Straßen * Caritas-Beratungsstelle (Kolpingstr. 3)
Hannover	<i>Badenstedt</i>	30455	NS	Kolpingstraße		<a href="http://goo.gl/maps/NNQus">http://goo.gl/maps/NNQus</a>	Länge: rd. 392 m; Wohnstraße/3.915 Straße
Hannover	<i>Vahrenheide</i>	30179	NS			<a href="http://www.images.bistum-hildesheim.de/21/2053/1/22287553813767636208_200.jpg">http://www.images.bistum-hildesheim.de/21/2053/1/22287553813767636208_200.jpg</a>	* <b>Kolping-Relief</b> in der kath Kirche "St. Fanziskus" (Dresdener Str. 29)
Hannover		30159	NS			<a href="http://www.kolpinghaus-hannover.de/">http://www.kolpinghaus-hannover.de/</a>	* <b>Kolpinghaus Hannover e.V.</b> (Escherstr. 12) - Vereinshaus, Hotel, Wohnheim, Tagungsräume
Hannoversch Münden		34346	NS			<a href="http://web2.cylex.de/firma-home/kolpinghaus-e-v-hann-muenden-9931019.html">http://web2.cylex.de/firma-home/kolpinghaus-e-v-hann-muenden-9931019.html</a>	* <b>Kolpinghaus Hannoversch Münden "Rathausschänke" **</b> (Ziegelstr. 12) - Vereinshaus, Restaurant/Gaststätte, Hotel, Tagungsräume
Hardheim, <i>Odenw</i>		74736	BW	Kolpingstraße		<a href="http://goo.gl/maps/ka1lN">http://goo.gl/maps/ka1lN</a>	Länge: rd. 614 m; Wohnstraße/99 Straßen
Haren, <i>Ems</i>		49733	NS	Kolpingplatz		<a href="http://goo.gl/maps/Htzdu">http://goo.gl/maps/Htzdu</a>	Länge: rd. 155 m; Wohnstraße/474 Straßen * Bischof-Demann-Haus (Kolpingplatz 1) * Katholische Öffentliche Bücherei (Kolpingplatz 1) * Stamm St. Franziskus Pfadfinder (Kolpingplatz 1)
Haren, <i>Ems</i>	<i>Bersede</i>	49733	NS	Kolpingallee		<a href="http://goo.gl/maps/FFxtK">http://goo.gl/maps/FFxtK</a>	Länge: rd. 303 m; Wohnstraße/474 Straßen
Haren, <i>Ems</i>	<i>Emmeln</i>	49733	NS	Kolpingstraße		<a href="http://goo.gl/maps/nCUAj">http://goo.gl/maps/nCUAj</a>	Länge: rd. 548 m; Wohnstraße/474 Straßen * Postamt (Kolpingplatz 5)
Harsewinkel	<i>Greffen</i>	33428	NW	Kolpingstraße		<a href="http://goo.gl/maps/n6Ry1">http://goo.gl/maps/n6Ry1</a>	Länge: rd. 646 m; Wohnstraße/373 Straßen
Harsum		31177	NS	Adolf-Kolping-Straße	ca. 1976	<a href="http://goo.gl/maps/HvDz2">http://goo.gl/maps/HvDz2</a>	Länge: rd. 649 m; Wohnstraße/272 Straßen * <b>Bus-Haltestelle "Adolf-Kolping-Str."</b> * Zwei <b>Findlinge</b> (von der KF Harsum gestiftet) Inschrift: - <i>Adolph Kolping</i> * <i>8.12.1813 + 4.12.1865</i> - Portrait Adolph Kolping mit Inschrift: <i>Seligsprechung 27.10.1991</i>

Kommune	Ortsteil	PLZ	Land	Straßenname	Einweihung	Webseite	Bemerkungen
Harsum	<i>Borsum</i>	31177	NS	Kolpingstraße		<a href="http://goo.gl/maps/KkhjQ">http://goo.gl/maps/KkhjQ</a>	Länge: rd. 266 m; Wohnstraße/272 Straßen
Harthausen, <i>Pf</i>		67376	RP	Kolpingstraße		<a href="http://goo.gl/maps/vGhOI">http://goo.gl/maps/vGhOI</a>	Länge: rd. 180 m; Wohnstraße/52 Straßen
Hasbergen		49205	NS	Kolpingstraße	1969	<a href="http://goo.gl/maps/PzEAp">http://goo.gl/maps/PzEAp</a>	Länge: rd. 401 m; Verkehrsberuhigter Bereich/171 Straßen * Pfarramt "St. Josef" (Kolpingstr. 1) * Kath. Kindergarten "St. Josef" (Kolpingstr. 3a)
Haselünne		49740	NS	Kolpingstraße		<a href="http://goo.gl/maps/efOZQ">http://goo.gl/maps/efOZQ</a>	Länge: rd. 515 m; Wohnstraße/287 Straßen * Haupt- und Realschule Haselünne (Kolpingstr. 3)
Haselünne		49740	NS			<a href="http://www.kolpinghaus-haseluenne.de/">http://www.kolpinghaus-haseluenne.de/</a>	* <b>Kolpinghaus Haselünne</b> (Kolpingstr. 11) - Vereinshaus, Restaurant/Gaststätte
Haselünne		49740	NS		2009	<a href="http://www.felschen-haseluenne.de/Kolping3/Kolpinghaus/Kolpinghaus_2009_10.jpg">http://www.felschen-haseluenne.de/Kolping3/Kolpinghaus/Kolpinghaus_2009_10.jpg</a>	* <b>Kolping-Gedenkstein</b> am Kolpinghaus (Kolpingstr. 11) Inschrift: <i>Leben ist Tätigkeit</i>
Haslach <i>i Kinzigtal</i>		77716	BW	Kolpingstraße	ca. 1971	<a href="http://goo.gl/maps/49Wdk">http://goo.gl/maps/49Wdk</a>	Länge: rd. 64 m; Wohnstraße/125 Straßen
Haßfurt		97437	BY	Kolpingstraße	17.10.1958	<a href="http://goo.gl/maps/0k2Bc">http://goo.gl/maps/0k2Bc</a>	Länge: rd. 999 m; Wohnstraße/302 Straßen
Haßfurt		97437	BY			<a href="http://www.kolping-mainfranken.de/bwo/dcms/sites/kolpingportal/Hassfurt/index.html">http://www.kolping-mainfranken.de/bwo/dcms/sites/kolpingportal/Hassfurt/index.html</a>	* <b>Kolping-Bildungszentrum Haßfurt</b> (Flugplatzstr. 6)
<i>Haueneberstein (OT)</i> <i>s Baden-Baden</i>							
Hauenstein, <i>Pf</i>		76846	RP	Kolpingstraße		<a href="http://goo.gl/maps/7MC2I">http://goo.gl/maps/7MC2I</a>	Länge: rd. 150 m; Wohnstraße/95 Straßen
Hauenstein, <i>Pf</i>		76846	RP	Adolph-Kolping-Weg		<a href="http://www.wanderkompass.de/Pfalz/hauenstein-wanderroute-3.html">http://www.wanderkompass.de/Pfalz/hauenstein-wanderroute-3.html</a>	* <b>Wanderweg</b> (Wanderroute 3)
<i>Hausen (OT)</i> <i>s Obertshausen</i>							
Havixbeck		48329	NW	Kolpingstraße	1949	<a href="http://goo.gl/maps/zoQSI">http://goo.gl/maps/zoQSI</a>	Länge: rd. 740 m; Wohnstraße/111 Straßen * in Kolping-Siedlung * <b>Bus-Haltestelle "Kolpingstr."</b>
Hechingen		72379	BW	Adolph-Kolping-Straße		<a href="http://goo.gl/maps/cuiPd">http://goo.gl/maps/cuiPd</a>	Länge: rd. 224 m; Wohnstraße/385 Straßen
Hechingen		72379	BW			<a href="http://www.cpa-reutlingen.de/alte%20sites/WALDWEIH/Wegbeschreibung-Kolpingh%FCtte.html">http://www.cpa-reutlingen.de/alte%20sites/WALDWEIH/Wegbeschreibung-Kolpingh%FCtte.html</a>	* <b>Kolpinghütte</b>
Heede, <i>Ems</i>		26892	NS	Kolpingstraße		<a href="http://goo.gl/maps/nrU9L">http://goo.gl/maps/nrU9L</a>	Länge: rd. 467 m; Wohnstraße/74 Straßen

Kommune	Ortsteil	PLZ	Land	Straßenname	Einweihung	Webseite	Bemerkungen
Heek		48619	NW	Kolpingstraße		<a href="http://goo.gl/maps/OAVHT">http://goo.gl/maps/OAVHT</a>	Länge: rd. 411 m; Verkehrsberuhigter Bereich/217 Straßen
<i>Heidberg (OT)</i> s Braunschweig							
Heiden		46359	NW	Adolf-Kolping-Straße	1995	<a href="http://goo.gl/maps/uRtbq">http://goo.gl/maps/uRtbq</a>	Länge: rd. 312 m; Verkehrsberuhigter Bereich/183 Straßen
Heilbronn, <i>Neckar</i>	<i>Sontheim</i>	74074 74081	BW	Kolpingstraße		<a href="http://goo.gl/maps/FWQOm">http://goo.gl/maps/FWQOm</a>	Länge: rd. 1.163 m; Bundesstraße/1.252 Straßen Teilstrecke B 27
Heilbronn, <i>Neckar</i>		74072	BW			<a href="http://www.kolping-bildungswerk.de/bildungszentren/heilbronn/bildungsangebote/abitur/abitur-am-abendgymnasium/">http://www.kolping-bildungswerk.de/bildungszentren/heilbronn/bildungsangebote/abitur/abitur-am-abendgymnasium/</a>	* Kolping-Abendgymnasium (Sülmerühlstr. 23) * Kolping-Fremdsprachenschule (Sülmerühlstr. 23)
Heiligenhaus		42579	NW	Kolpingstraße		<a href="http://goo.gl/maps/ovHCM">http://goo.gl/maps/ovHCM</a>	Länge: rd. 221 m; Wohnstraße/312 Straßen
<i>Heiligkreuz (OT)</i> s Trier							
Heimenkirch		88178	BY	Kolpingstraße		<a href="http://goo.gl/maps/X0soX">http://goo.gl/maps/X0soX</a>	Länge: rd. 250 m; Wohnstraße/43 Straßen
Heimertingen		87751	BY	Kolpingstraße		<a href="http://www.strassenweb.de/heimertingen/kolpingstra%C3%9Fe-613792.html">http://www.strassenweb.de/heimertingen/kolpingstra%C3%9Fe-613792.html</a>	Länge: rd. 135 m; Wohnstraße/113 Straßen
Heinsberg, <i>Rheinl</i>		52525	NW	Kolpingstraße		<a href="http://goo.gl/maps/hdC1">http://goo.gl/maps/hdC1</a>	Länge: rd. 728 m; Landstraße/407 Straßen Teilstrecke L 230
Heinsberg, <i>Rheinl</i>		52525	NW		1978		* Kolping-Berufsförderungszentrum in der JVA Heinsberg (Wichernstr. 5)
Heitersheim		79423	BW	Kolpingstraße		<a href="http://goo.gl/maps/EtfG1">http://goo.gl/maps/EtfG1</a>	Länge: rd. 294 m; Wohnstraße/77 Straßen
Hemau		93155	BY	Adolf-Kolping-Ring	13.06.1973	<a href="http://goo.gl/maps/dTeuQ">http://goo.gl/maps/dTeuQ</a>	Länge: rd. 433 m; Wohnstraße/199 Straßen * <b>Feldkreuz</b> (F727) mit Inschrift: <i>Tätige Liebe heilt alle Wunden, bloße Worte mehren nur den Schmerz</i> * Grünanlage mit Tisch und Bänke
Hemer		58675	NW	Adolf-Kolping-Straße		<a href="http://goo.gl/maps/xwsrq">http://goo.gl/maps/xwsrq</a>	Länge: rd. 76 m; Wohnstraße/381 Straßen
Hennef, <i>Sieg</i>		53773	NW	Kolpingstraße		<a href="http://goo.gl/maps/BpZGC">http://goo.gl/maps/BpZGC</a>	Länge: rd. 480 m; Wohnstraße/829 Straßen
Hennigsdorf	<i>Overhavel</i>	16761	BB	Adolph-Kolping-Platz		<a href="http://goo.gl/maps/UMeOl">http://goo.gl/maps/UMeOl</a>	Länge: rd. 90 m; Parkplatz/182 Straßen * <b>Bus-Haltestelle "Adolph-Kolping-Platz"</b> * Kath. Kirchengemeinde "Zu den heiligen Schutzengeln" (Adolph-Kolping-Platz 1) * Kath. Kita "Zu den heiligen Schutzengeln" (Adolph-Kolping-Platz 1)

Kommune	Ortsteil	PLZ	Land	Straßenname	Einweihung	Webseite	Bemerkungen
Heppenheim, <i>Bergstr</i>		64646	HE	Kolpingstraße		<a href="http://goo.gl/maps/cXpxi">http://goo.gl/maps/cXpxi</a>	Länge: rd. 318 m; Wohnstraße/369 Straßen
Heppenheim, <i>Bergstr</i>		64646	HE		08.12.1955/ 21.04.2013	<a href="http://denkxweb.denkmalpflege-hessen.de/cgi-bin/mapwalk.pl?obj=30350&amp;event=Query.Details">http://denkxweb.denkmalpflege-hessen.de/cgi-bin/mapwalk.pl?obj=30350&amp;event=Query.Details</a>	* <b>Kolping-Denkmal</b> (Kolpingstr.) Kolping-Relief inmitten einer Handwerkerfamilie Inschrift: <i>Adolph Kolping zum Gedenken Die Kolpingfamilie ist heilig: Die Ehre des Mannes und seines Berufes - Die Ehre Gottes und des Volkes - die Ehre aber verlangt Treue!</i> Bildhauer: Franz Teckentrup, Heppenheim  Ergänzung am 21.04.2013: <i>Adolph Kolping. Vom Schuhmachergesellen zum Priester und Sozialreformer.</i>
Heppenheim, <i>Bergstr</i>		64646	HE		21.04.2013	<a href="http://www.echo-online.de/region/bergstrasse/heppenheim/Kolpingstatue-wird-im-April-gesegnet;art1245,3764331">http://www.echo-online.de/region/bergstrasse/heppenheim/Kolpingstatue-wird-im-April-gesegnet;art1245,3764331</a>	* <b>Kolping-Statue</b> in der kath. Kirche "St. Peter" (Kirchengasse 5)
Herbolzheim, <i>Brsgr</i>		79336	BW	Kolpingstraße		<a href="http://goo.gl/maps/V9yBj">http://goo.gl/maps/V9yBj</a>	Länge: rd. 225 m; Wohnstraße/144 Straßen
<i>Herbolzheim (OT)</i> s Neudenau							
Herbstein		36358	HE	Adolph-Kolping-Straße		<a href="http://goo.gl/maps/IQsCr">http://goo.gl/maps/IQsCr</a>	Länge: rd. 1.031 m; befestigte Straße/262 Straßen
Herbstein		36358	HE		31.03.1991	<a href="http://www.kolping-feriendorf.de/cms/index.php?article_id=1">http://www.kolping-feriendorf.de/cms/index.php?article_id=1</a>	* <b>Vogelsbergdorf (Kolping-Ferienstätte)</b> (Adolph-Kolping-Str. 22)
Herford		32049	NW	Kolpingstraße		<a href="http://goo.gl/maps/hWY5a">http://goo.gl/maps/hWY5a</a>	Länge: rd. 106 m; Wohnstraße/759 Straßen
Hermeskeil		54441	RP	Adolf-Kolping-Straße		<a href="http://goo.gl/maps/slvzn">http://goo.gl/maps/slvzn</a>	Länge: rd. 141 m; Wohnstraße/97 Straßen * <b>Kath. Kindergarten "Adolf Kolping"</b> (Adolf-Kolping-Str. 3)
Herne		44623	NW			<a href="http://www.immobilienscout24.de/Anbieter/gemeinnuetziger-verein-fuer-kolpingarbeit-herne-ev/a4337604764d661c961e9">http://www.immobilienscout24.de/Anbieter/gemeinnuetziger-verein-fuer-kolpingarbeit-herne-ev/a4337604764d661c961e9</a>	* <b>Kolpinghaus Herne</b> (Neustr. 20) - Vereinshaus, Restaurant/Gaststätte, Tagungsräume
Herne	<i>Wanne</i>	44649	NW	Kolpingstraße		<a href="http://goo.gl/maps/KDdtY">http://goo.gl/maps/KDdtY</a>	Länge: rd. 381 m; Wohnstraße/740 Straßen
Herne	<i>Wanne</i>	44649	NW			<a href="http://www.restaurant-kolpinghaus-wanne.de/">http://www.restaurant-kolpinghaus-wanne.de/</a>	* <b>Kolpinghaus Wanne-Eickel Zentral</b> (Kolpingstr. 23) - Vereinshaus, Restaurant/Gaststätte
Hersbruck		91217	BY	Adolph-Kolping-Straße		<a href="http://goo.gl/maps/Xg05Z">http://goo.gl/maps/Xg05Z</a>	Länge: rd. 535 m; Wohnstraße/210 Straßen



Kommune	Ortsteil	PLZ	Land	Straßenname	Einweihung	Webseite	Bemerkungen
Herten, <i>Westf</i>	<i>Westerholt</i>	45701	NW	Kolpingstraße		<a href="http://goo.gl/maps/WVFO9">http://goo.gl/maps/WVFO9</a>	Länge: rd. 196 m; Wohnstraße/513 Straßen
Herten, <i>Westf</i>	<i>Westerholt</i>	45701	NW			<a href="https://www.kolping.de/php/evewa2.php?d=1409251840&amp;menu=6009&amp;g2=1&amp;gliederung=0019562026200000">https://www.kolping.de/php/evewa2.php?d=1409251840&amp;menu=6009&amp;g2=1&amp;gliederung=0019562026200000</a>	* <b>Kolpinghaus Westerholt</b> (Kolpingstr. 10) - Vereinshaus, Restaurant/Gaststätte, Tagungsräume
Herxheim <i>b Landau, Pf</i>		76863	RP	Kolpingstraße		<a href="http://goo.gl/maps/fc4fa">http://goo.gl/maps/fc4fa</a>	Länge: rd. 247 m; Wohnstraße/123 Straßen
<i>Herzebrock (OT)</i> s Herzebrock-Clarholz							
Herzebrock-Clarholz	<i>Herzebrock</i>	33442	NW	Kolpingstraße	1966	<a href="http://goo.gl/maps/eoZa4">http://goo.gl/maps/eoZa4</a>	Länge: rd. 347 m; Wohnstraße/269 Straßen
Herzebrock-Clarholz	<i>Herzebrock</i>	33442	NW			<a href="http://www.die-glocke.de/lokalnachrichten/kreisgueter/sloh/herzebrock-clarholz/Zum-lila-Schaf-haelt-Einzug-im-Kolpinghaus-402c8ce0-7488-4137-ac7c-fbff1153367b-ds">http://www.die-glocke.de/lokalnachrichten/kreisgueter/sloh/herzebrock-clarholz/Zum-lila-Schaf-haelt-Einzug-im-Kolpinghaus-402c8ce0-7488-4137-ac7c-fbff1153367b-ds</a>	* <b>Kolpinghaus Herzebrock</b> (Jahnstr. 16) - Vereinshaus, Restaurant/Gaststätte, Tagungsräume
Herzlake		49770	NS	Kolpingstraße		<a href="http://goo.gl/maps/BNe80">http://goo.gl/maps/BNe80</a>	Länge: rd. 88 m; Wohnstraße/129 Straßen
Herzogenaurach		91074	BY	Adolf-Kolping-Straße		<a href="http://goo.gl/maps/YZ3HL">http://goo.gl/maps/YZ3HL</a>	Länge: rd. 146 m; Wohnstraße/331 Straßen
Herzogenaurach		91074	BY		01.07.1995	<a href="http://upload.wikimedia.org/wikipedia/commons/thumb/1/1d/Kolpingb%C3%BCste_Herzogenaurach.JPG/640px-Kolpingb%C3%BCste_Herzogenaurach.JPG">http://upload.wikimedia.org/wikipedia/commons/thumb/1/1d/Kolpingb%C3%BCste_Herzogenaurach.JPG/640px-Kolpingb%C3%BCste_Herzogenaurach.JPG</a>	* <b>Kolping-Stele</b> unterhalb der kath. Kirche "St. Magdalena" (Kirchenplatz 4) (gestiftet von der KF Herzogenaurach)
Herzogenrath		52134	NW	Kolpingstraße		<a href="http://goo.gl/maps/UXWbi">http://goo.gl/maps/UXWbi</a>	Länge: rd. 140 m; Wohnstraße/529 Straßen
Hessisch Oldendorf		31840	NS	Adolf-Kolping-Straße		<a href="http://goo.gl/maps/RkHc8">http://goo.gl/maps/RkHc8</a>	Länge: rd. 282 m; Wohnstraße/423 Straßen
<i>Hettingen (OT)</i> s Buchen, <i>Odenw</i>							
Hettstedt	<i>Walbeck</i>	06333	SA	Adolph-Kolping-Straße	24.05.1998	<a href="http://goo.gl/maps/YzMU9">http://goo.gl/maps/YzMU9</a>	Länge: rd. 1.688 m; Bundesstraße Teilkstrecke B 180
Hettstedt	<i>Walbeck</i>	06333	SA			<a href="http://www.kbbwhettstedt.de/home.html">http://www.kbbwhettstedt.de/home.html</a>	* <b>Kolping Berufsbildungswerk Hettstedt</b> (Adolph-Kolping-Str. 1)
Heusenstamm		63150	HE	Kolpingstraße		<a href="http://goo.gl/maps/REsFs">http://goo.gl/maps/REsFs</a>	Länge: rd. 305 m; Wohnstraße/183 Straßen * Zusatzschild: <i>Adolf Kolping</i> <i>Kath. Priester Gründer des Kolpingwerkes</i> * 8.12.1813 + 4.12.1865

Kommune	Ortsteil	PLZ	Land	Straßenname	Einweihung	Webseite	Bemerkungen
Hiddenhausen		32120	NW	Kolpingweg		<a href="http://goo.gl/maps/wx9dk">http://goo.gl/maps/wx9dk</a>	Länge: rd. 108 m; Wohnstraße/424 Straßen
Hilden		40721	NW	Kolpingstraße		<a href="http://goo.gl/maps/JoJNl">http://goo.gl/maps/JoJNl</a>	Länge: rd. 159 m; Wohnstraße/370 Straßen * AWO-Kita "Kolpingstraße" (Kolpingstr. 4)
Hilden		40724	NW				* <a href="#">Adolf-Kolping-Schule</a> (Städt. Kath. Grundschule) (Beethovenstr. 32-40)
Hilders		36115	HE	Kolpingstraße		<a href="http://goo.gl/maps/twM8r">http://goo.gl/maps/twM8r</a>	Länge: rd. 223 m; Wohnstraße/145 Straßen
Hildesheim		31139	NS	Adolf-Kolping-Straße		<a href="http://goo.gl/maps/TCGcn">http://goo.gl/maps/TCGcn</a>	Länge: rd. 417 m; Wohnstraße/927 Straßen
Hildesheim	<i>Ochtersum</i>	31134	NS			<a href="http://www.kolping-hildesheim.de/einrichtungen/kolping_bildungs_und_sozialwerk/">http://www.kolping-hildesheim.de/einrichtungen/kolping_bildungs_und_sozialwerk/</a>	* <a href="#">Kolping-Bildungswerk DV Hildesheim</a> (Domhof 18-21)
<i>Hilfarth (OT)</i> s Hückelhoven							
Hillscheid		56204	RP	Kolpingstraße		<a href="http://goo.gl/maps/N4phz">http://goo.gl/maps/N4phz</a>	Länge: rd. 110 m; Wohnstraße/52 Straßen * Kath. Pfarramt "St. Josef" (Kolpingstr. 9)
Hilpoltstein, <i>Mfr</i>		91161	BY	Kolpingstraße		<a href="http://goo.gl/maps/XMcFf">http://goo.gl/maps/XMcFf</a>	Länge: rd. 151 m; Wohnstraße/221 Straßen
Hilter a <i>Teutoburger W</i>	<i>Wellendorf</i>	49176	NS	Kolpingstraße		<a href="http://goo.gl/maps/2M31o">http://goo.gl/maps/2M31o</a>	Länge: rd. 521 m; Wohnstraße/124 Straßen
<i>Hiltrop (OT)</i> s Bochum							
Hirschau, <i>Opf</i>		92242	BY	Kolpingstraße		<a href="http://goo.gl/maps/BC5oK">http://goo.gl/maps/BC5oK</a>	Länge: rd. 336 m; teilw. bebaut/94 Straßen
<i>Hirschau (OT)</i> s Tübingen							
Hirschberg a <i>d Bergstr</i>	<i>Leutershausen</i>	69493	BW	Kolpingstraße		<a href="http://goo.gl/maps/vxWRe">http://goo.gl/maps/vxWRe</a>	Länge: rd. 108 m; Wohnstraße/135 Straßen
Hochheim a <i>M</i>		65239	HE	Kolpingstraße		<a href="http://goo.gl/maps/KSgoF">http://goo.gl/maps/KSgoF</a>	Länge: rd. 323 m; Wohnstraße/160 Straßen * Kath. Pfarramt "St. Bonifatius" (Kolpingstr. 2)
Höchstädt		89420	BY	Adolph-Kolping-Straße		<a href="http://goo.gl/maps/NjU4e">http://goo.gl/maps/NjU4e</a>	Länge: rd. 775 m; Wohnstraße/110 Straßen
<i>Höchstädt (OT)</i> s Dillingen a <i>d Donau</i>							
Hockenheim		68766	BW	Kolpingstraße	18.08.1982	<a href="http://goo.gl/maps/dSjMC">http://goo.gl/maps/dSjMC</a>	Länge: rd. 338 m; Verkehrsberuhigter Bereich/239 Straßen
Hof, <i>Saale</i>		95032	BY	Kolpingshöhe		<a href="http://goo.gl/maps/DxBir">http://goo.gl/maps/DxBir</a>	Länge: rd. 205 m; teilw. bebaut/521 Straßen * <a href="#">Bus-Haltestelle "Kolpingshöhe"</a> * Freie Waldorfschule (Kolpingshöhe 3)
Hofheim a <i>Ts</i>	<i>Wallau</i>	65719	HE	Adolph-Kolping-Straße	Anf. 1970er J.	<a href="http://goo.gl/maps/WrxJO">http://goo.gl/maps/WrxJO</a>	Länge: rd. 177 m; Wohnstraße/478 Straßen

Kommune	Ortsteil	PLZ	Land	Straßenname	Einweihung	Webseite	Bemerkungen
Hoheim (OT) s Kitzingen							
Hohenberg (OT) s Horb a Neckar							
Hohenfels, Opf		92366	BY	Adolf-Kolping-Straße		<a href="http://goo.gl/maps/6OYKF">http://goo.gl/maps/6OYKF</a>	Länge: rd. 196 m; Wohnstraße/50 Straßen
Hohenkreuz (OT) s Esslingen a Neckar							
Hohenlimburg (OT) s Hagen, Westf							
Hohentengen b Saugau	Völkkofen	88367	BW	Kolpingstraße		<a href="http://goo.gl/maps/WTzui">http://goo.gl/maps/WTzui</a>	Länge: rd. 331 m; Wohnstraße/53 Straßen
Holthausen (OT) s Düsseldorf							
Holthausen (OT) s Mülheim a d Ruhr							
Höhr (OT) s Höhr-Grenzhausen							
Höhr-Grenzhausen	Höhr	56203	RP	Kolpingweg		<a href="http://goo.gl/maps/91suX">http://goo.gl/maps/91suX</a>	Länge: rd. 403 m; Wohnstraße/115 Straßen
Holzkirchen, OB	Haid	83607	BY	Adolf-Kolping-Straße		<a href="http://goo.gl/maps/65fWo">http://goo.gl/maps/65fWo</a>	Länge: rd. 417 m; Wohnstraße/176 Straßen
Holzwickede		59439	NW	Kolpingstraße		<a href="http://goo.gl/maps/4xJ41">http://goo.gl/maps/4xJ41</a>	Länge: rd. 194 m; Wohnstraße/263 Straßen
Honsel (OT) s Lüdenscheid							
Höntrop (OT) s Bochum							
Höpfingen		74746	BW	Kolpingstraße		<a href="http://goo.gl/maps/DRblw">http://goo.gl/maps/DRblw</a>	Länge: rd. 232 m; Wohnstraße/69 Straßen
Hopsten		48496	NW	Kolpingstraße		<a href="http://goo.gl/maps/LtSFp">http://goo.gl/maps/LtSFp</a>	Länge: rd. 144 m; Wohnstraße/223 Straßen
Horb a Neckar	Hohenberg	72160	BW	Adolph-Kolping-Straße	09.12.2007		Länge: rd. 199 m; Fußweg/535 Straßen
Horb a Neckar	Hohenberg	72160	BW			<a href="http://hkreuz-horb.drs.de/index.php?id=8362">http://hkreuz-horb.drs.de/index.php?id=8362</a>	* Auferstehung-Christi-Kirche" Heilig Kreuz (Gutermannstr. 8) * Reliquien von Adolph Kolping im Altar * Kolping-Fenster
Horb a Neckar	Hohenberg	72160	BW		25.05.2006	<a href="http://www.kolping-horb.de/?Aktuell:Gemeindezentrum_na_ch_Adolph_Kolping_benannt">http://www.kolping-horb.de/?Aktuell:Gemeindezentrum_na_ch_Adolph_Kolping_benannt</a>	* Gemeindezentrum "Adolph Kolping" (Südring 11)

Kommune	Ortsteil	PLZ	Land	Straßenname	Einweihung	Webseite	Bemerkungen
Horb a Neckar		72160	BW			<a href="http://www.schwarzwaelder-bote.de/inhalt.horb-a-n-priester-gesellenvater-und-sozialreformer.448cb38b-688c-47c4-8e9c-8bda05fa2407.html">http://www.schwarzwaelder-bote.de/inhalt.horb-a-n-priester-gesellenvater-und-sozialreformer.448cb38b-688c-47c4-8e9c-8bda05fa2407.html</a> ;	* <b>Kolping-Bild</b> in der Ottlienkapelle auf der Schütte
Horb a Neckar		72160	BW			<a href="http://kirchen-online.org/kirchen--kapellen-in-baden-wuerttemberg/horb-an---kreuzweg-zur-ottlienkapelle.php">http://kirchen-online.org/kirchen--kapellen-in-baden-wuerttemberg/horb-an---kreuzweg-zur-ottlienkapelle.php</a>	* Ottlienkapelle auf der Schütte
<i>Horchheim (OT)</i> s Koblenz							
<i>Horchheim (OT)</i> s Worms							
Hornberg		78132	BW			<a href="http://de.wikipedia.org/wiki/Westweg">http://de.wikipedia.org/wiki/Westweg</a>	* Fernwanderweg West im Schwarzwald <b>Kolping-Hütte</b> (7. Etappe)
<i>Horrem (OT)</i> s Kerpen							
<i>Horrenberg (OT)</i> s Dielheim							
Hörstel		48477	NW	Kolpingstraße	1965/66	<a href="http://goo.gl/maps/VsSWL">http://goo.gl/maps/VsSWL</a>	Länge: rd. 140 m; Wohnstraße/351 Straßen
Horstmar		48612	NW	Kolpingstraße		<a href="http://goo.gl/maps/1xm3B">http://goo.gl/maps/1xm3B</a>	Länge: rd. 132 m; Wohnstraße/119 Straßen
Hösbach		63768	BY	Kolpingstraße		<a href="http://goo.gl/maps/J9whS">http://goo.gl/maps/J9whS</a>	Länge: rd. 138 m; Wohnstraße/197 Straßen
Hövelhof		33161	NW	Kolpingstraße		<a href="http://goo.gl/maps/28dBq">http://goo.gl/maps/28dBq</a>	Länge: rd. 163 m; Wohnstraße/303 Straßen
<i>Hoven (OT)</i> s Zülpich							
Höxter		37671	NW	Adolf-Kolping-Straße		<a href="http://goo.gl/maps/3Y7aP">http://goo.gl/maps/3Y7aP</a>	Länge: rd. 450 m; Wohnstraße/393 Straßen * <b>Bus-Haltestelle "Adolf-Kolping-Str."</b>
Hoyerswerda (sorbisch: Wojerecy)		02977	SN	Kolpingstraße	Feb 1991	<a href="http://goo.gl/maps/8nkw6">http://goo.gl/maps/8nkw6</a>	Länge: rd. 795 m; Wohnstraße/288 Straßen * <b>Bus-Haltestelle "Kolpingstraße"</b> <i>früher: Karl-Marx-Straße</i>
Hoyerswerda (sorbisch: Wojerecy)		02977	SN		Apr 2011	<a href="http://www.lr-online.de/regionen/hoyerswerda/Eine-Saeule-in-Hoyerswerda-erinnet-an-Juri-Gagarin;art1060,3300630">http://www.lr-online.de/regionen/hoyerswerda/Eine-Saeule-in-Hoyerswerda-erinnet-an-Juri-Gagarin;art1060,3300630</a>	* Kosmos-Säule in der Kolpingstraße zur Erinnerung an den 1. Flug eines Menschen (Juri A. Gagarin) in den Weltraum (am 12. April 1961)
Hückelhoven		41836	NW	Kolpingstraße		<a href="http://goo.gl/maps/l80gn">http://goo.gl/maps/l80gn</a>	Länge: rd. 254 m; Wohnstraße/532 Straßen

Kommune	Ortsteil	PLZ	Land	Straßenname	Einweihung	Webseite	Bemerkungen
Hückelhoven	<i>Hilfarth</i>	41836	NW			<a href="https://plus.google.com/110145414796922043740/about?gl=de&amp;hl=de">https://plus.google.com/110145414796922043740/about?gl=de&amp;hl=de</a>	* <b>Kolping-Bildungszentrum Hückelhoven</b> (Marienstr. 37-43)
Hückeswagen		42499	NW	Kolpingweg		<a href="http://www.unser-stadtplan.de/Stadtplan/Huceswagen/str/Kolpingweg.map">http://www.unser-stadtplan.de/Stadtplan/Huceswagen/str/Kolpingweg.map</a>	Länge: rd. 99 m; Wohnstraße/278 Straßen
Hückeswagen		42499	NW			<a href="http://adresse.dastelefonbuch.de/Hueckeswagen/3-Restaurants-sonstige-Milone-Walter-Kolpinghaus-H%C3%BCckeswagen-Islandstr.html">http://adresse.dastelefonbuch.de/Hueckeswagen/3-Restaurants-sonstige-Milone-Walter-Kolpinghaus-H%C3%BCckeswagen-Islandstr.html</a>	* <b>Kolpinghaus Hückeswagen</b> (Islandstr. 54) - Vereinshaus, Restaurant/Gaststätte, Tagungsräume
Hückeswagen		42499	NW			<a href="http://www.kbw-koeln.de/">http://www.kbw-koeln.de/</a>	* <b>Kolping-Bildungswerk DV Köln</b> (Peterstr. 75)
Hückeswagen		42499	NW		2001	<a href="http://upload.wikimedia.org/wikipedia/commons/thumb/d/de/H%C3%BCckeswagen_-_Sankt_Mari%C3%A4_Himmelfahrt_09_ies.jpg/1024px-H%C3%BCckeswagen_-_Sankt_Mari%C3%A4_Himmelfahrt_09_ies.jpg">http://upload.wikimedia.org/wikipedia/commons/thumb/d/de/H%C3%BCckeswagen_-_Sankt_Mari%C3%A4_Himmelfahrt_09_ies.jpg/1024px-H%C3%BCckeswagen_-_Sankt_Mari%C3%A4_Himmelfahrt_09_ies.jpg</a>	* <b>Kolping-Fenster</b> in der Kirche "St. Mariä Himmelfahrt" (Weierbachstr. 15) (gestiftet von der KF Hückeswagen)
Hückeswagen		42499	NW		1956		* <b>Kolping-Glocke</b> (St. Georg) in der Kirche "St. Mariä Himmelfahrt" (gestiftet von der KF Hückeswagen)
Hüfingen		78183	BW	Adolph-Kolping-Straße		<a href="http://goo.gl/maps/Z4rAo">http://goo.gl/maps/Z4rAo</a>	Länge: rd. 157 m; Wohnstraße/153 Straßen
<i>Hülzweiler (OT)</i> s Schwalbach, Saar							
Hünfeld		36088	HE	Adolf-Kolping-Straße		<a href="http://goo.gl/maps/gLwvt">http://goo.gl/maps/gLwvt</a>	Länge: rd. 160 m; Wohnstraße/385 Straßen
Hünfeld		36088	HE			<a href="http://www.huenfeld.de/anmeldung/stadthalle-kolpinghaus.html">http://www.huenfeld.de/anmeldung/stadthalle-kolpinghaus.html</a>	* <b>Kolpinghaus Hünfeld</b> "Stadthalle" (Klingelstr. 14) - Vereinshaus, Restaurant/Gaststätte, Tagungsräume
Hürth, <i>Rheinl</i>	<i>Efferen</i>	50354	NW	Kolpingstraße		<a href="http://goo.gl/maps/LNlxY">http://goo.gl/maps/LNlxY</a>	Länge: rd. 447 m; Wohnstraße/472 Straßen * <b>Bus-Haltestelle "Kolpingstr."</b> * Kita der Elterninitiative Kinderhaus Efferen e.V. (Kolpingstraße 34)
<i>Husen (OT)</i> s Dortmund							
<i>Hüsten (OT)</i> s Arnberg							

Kommune	Ortsteil	PLZ	Land	Straßenname	Einweihung	Webseite	Bemerkungen
Ibbenbüren	Laggenbeck				2000	<a href="http://upload.wikimedia.org/wikipedia/commons/thumb/d/d6/LaggenbeckDenkmalKolping.jpg/1024px-LaggenbeckDenkmalKolping.jpg">http://upload.wikimedia.org/wikipedia/commons/thumb/d/d6/LaggenbeckDenkmalKolping.jpg/1024px-LaggenbeckDenkmalKolping.jpg</a>	* <b>Denkmal</b> (Weltkugel) zum 75-jährigen Bestehen der KF Laggenbeck (Juni 2000) Foto: copyleft, GFDL & CC-BY-SA 2.5
Ichenhausen		89335	BY	Adolf-Kolping-Straße		<a href="http://goo.gl/maps/PqJfF">http://goo.gl/maps/PqJfF</a>	Länge: rd. 295 m; Wohnstraße/166 Straßen
Idstein		65510	HE	Adolf-Kolping-Weg		<a href="http://goo.gl/maps/z1rnA">http://goo.gl/maps/z1rnA</a>	Länge: rd. 201 m; Wohnstraße/388 Straßen * <b>Bus-Haltestelle "Adolph-Kolping-Weg"</b>
Illertissen		89257	BY	Adolf-Kolping-Straße	1957	<a href="http://goo.gl/maps/xDDDa">http://goo.gl/maps/xDDDa</a>	Länge: rd. 320 m; Wohnstraße/370 Straßen
Illertissen		89257	BY			<a href="http://www.kolpingbildungswerk.de/standorte/start?sid=34">http://www.kolpingbildungswerk.de/standorte/start?sid=34</a>	* <b>Kolping-Bildungsstätte Illertissen</b> (Bahnhofstr. 5)
<i>Illerzell (OT)</i> s Vöhringen, Iller							
<i>Illversgehofen (OT)</i> s Erfurt							
Immenreuth		95505	BY	Kolpingstraße		<a href="http://goo.gl/maps/gUjmv">http://goo.gl/maps/gUjmv</a>	Länge: rd. 526 m; Wohnstraße/60 Straßen * Haus Immenreuth (Familienferienstätte) (Kolpingstr. 1)
Immenstadt <i>i Allg</i>		87509	BY	Kolpingstraße	1980	<a href="http://goo.gl/maps/CkcQ8">http://goo.gl/maps/CkcQ8</a>	Länge: rd. 74 m; Verkehrsberuhigter Bereich/173 Straßen <i>früher: Fürberstraße</i>
Immenstadt <i>i Allg</i>		87509	BY			<a href="http://immenstadt-im-allgaeu.branchen.info.net/fp_3539446.php">http://immenstadt-im-allgaeu.branchen.info.net/fp_3539446.php</a>	* <b>Kolpinghaus Immenstadt</b> (Kolpingstr. 8) - Vereinshaus -
Immenstadt <i>i Allg</i>		87509	BY			<a href="http://www.kolpingbildungswerk.de/standorte/lage-anfahrt&amp;sid=42">http://www.kolpingbildungswerk.de/standorte/lage-anfahrt&amp;sid=42</a>	* <b>Kolping-Bildungsstätte Immenstadt</b> (Kolpingstr. 8)
Ingolstadt, <i>Donau</i>		85049	BY	Adolf-Kolping-Platz		<a href="http://goo.gl/maps/bTmli">http://goo.gl/maps/bTmli</a>	Länge: rd. 128 m; befestigter Platz/1.484 Straßen
Ingolstadt, <i>Donau</i>		85049	BY	Adolf-Kolping-Straße		<a href="http://goo.gl/maps/bTmli">http://goo.gl/maps/bTmli</a>	Länge: rd. 138 m; Wohnstraße/1.484 Straßen
Ingolstadt, <i>Donau</i>		85049	BY			<a href="http://www.kolping-akademie-ingolstadt.de/">http://www.kolping-akademie-ingolstadt.de/</a>	* <b>Kolpinghaus Ingolstadt</b> "Akademie" (Johannesstr. 11) - Vereinshaus, Restaurant/Gaststätte, Tagungsräume
Ingolstadt, <i>Donau</i>		85049	BY			<a href="http://kolping-akademie-ingolstadt.de/">http://kolping-akademie-ingolstadt.de/</a>	* <b>Kolping-Akademie Ingolstadt</b> Johannesstr. 11)
Ingolstadt, <i>Donau</i>		85049	BY		2014	<a href="http://www.denkmalimmobilien.info/ingolstadt/adolf-kolping-lofts#immobilie">http://www.denkmalimmobilien.info/ingolstadt/adolf-kolping-lofts#immobilie</a>	* Adolf-Kolping-Lofts (Adolf-Kolping-Str.) (Denkmalschutz-Wohnungen in der ehem. Schaffbräu-Brauerei (19. Jhd.))
<i>Ippendorf (OT)</i> s Bonn							
Iserlohn	Letmathe	58642	NW	Kolpingstraße		<a href="http://goo.gl/maps/NKO8r">http://goo.gl/maps/NKO8r</a>	Länge: rd. 112 m; Wohnstraße/901 Straßen

Kommune	Ortsteil	PLZ	Land	Straßenname	Einweihung	Webseite	Bemerkungen
Iserlohn	<i>Letmathe</i>	58642				<a href="http://old.kolpinghaeuser.de/kh/kolpinghaus-letmathe/index.html?page_id=8">http://old.kolpinghaeuser.de/kh/kolpinghaus-letmathe/index.html?page_id=8</a>	* <b>Kolpinghaus Letmathe</b> (Kolpingstr. 14) - Vereinshaus, Restaurant/Gaststätte, Tagungsräume
Ismaning		85737	BY	Adolf-Kolping-Straße		<a href="http://goo.gl/maps/CyVhy">http://goo.gl/maps/CyVhy</a>	Länge: rd. 613 m; Wohnstraße/184 Straßen
Isny <i>i Allg</i>		88316	BW	Adolf-Kolping-Straße		<a href="http://goo.gl/maps/310gu">http://goo.gl/maps/310gu</a>	Länge: rd. 212 m; Wohnstraße/205 Straßen
<i>Jettingen (OT)</i> s Jettingen-Scheppach							
Jettingen-Scheppach	<i>Jettingen</i>	89343	BY	Adolf-Kolping-Weg		<a href="http://goo.gl/maps/dTfku">http://goo.gl/maps/dTfku</a>	Länge: rd. 50 m; Wohnstraße/115 Straßen
Johannesberg		63867	BY	Kolpingstraße		<a href="http://goo.gl/maps/PtiOM">http://goo.gl/maps/PtiOM</a>	Länge: rd. 335 m; teilw. bebaut/56 Straßen
Jüchen		41199	NW	Adolph-Kolping-Straße		<a href="http://goo.gl/maps/QcQDT">http://goo.gl/maps/QcQDT</a>	Länge: rd. 192 m; Wohnstraße/338 Straßen
Jüchen	<i>Garzweiler</i>	41363	NW	Kolpingweg	2003	<a href="http://goo.gl/maps/j3Eud">http://goo.gl/maps/j3Eud</a>	Länge: rd. 259 m; Wohnstraße/338 Straßen * Zusatzschild (27.09.2013)
Jüchen	<i>Otzenratz-Neu</i>	41363	NW	Adolph-Kolping-Straße	2013	<a href="http://goo.gl/maps/4naJv">http://goo.gl/maps/4naJv</a>	Länge: rd. 192 m; Wohnstraße/338 Straßen * Kath. Kirche "St. Simon + Thaddäus" (Hofstr. 2)
Kaarst		41564	NW	Kolpingstraße		<a href="http://goo.gl/maps/C30XB">http://goo.gl/maps/C30XB</a>	Länge: rd. 164 m; Wohnstraße/533 Straßen
Kaiserslautern		67655	RP	Adolph-Kolping-Platz		<a href="http://goo.gl/maps/ISPBZ">http://goo.gl/maps/ISPBZ</a>	Länge: rd. 195 m; Wohnstraße/866 Straßen * Kolpingwerk Diözesanverband Speyer (Adolph-Kolping-Platz 9) * Freie Christengemeinde (Freikirchliche Pfingstgemeinde) (Adolph-Kolping-Platz 11) * Evangelisch-Freikirchliche Gemeinde (Adolph-Kolping-Platz 14)
Kaiserslautern		67655	RP			<a href="http://www.kolping-dv-speyer.de/">http://www.kolping-dv-speyer.de/</a>	* <b>Kolping-Bildungswerk DV Speyer</b> (Adolph-Kolping-Platz 9)
<i>Kalk (OT)</i> s Köln							
Kallmünz		93183	BY	Adolf-Kolping-Straße		<a href="http://goo.gl/maps/dOmP8">http://goo.gl/maps/dOmP8</a>	Länge: rd. 130 m; Wohnstraße/66 Straßen
Kaltenengers		56220	RP	Kolpingstraße		<a href="http://goo.gl/maps/LXOmZ">http://goo.gl/maps/LXOmZ</a>	Länge: rd. 287 m; Wohnstraße/34 Straßen
Kamen, <i>Westf</i>		59174	NW	Kolpingstraße		<a href="http://goo.gl/maps/CcIVR">http://goo.gl/maps/CcIVR</a>	Länge: rd. 352 m; Verkehrsberuhigter Bereich/297 Straßen
Kamp-Lintfort		47475	NW			<a href="http://www.restaurant-kritik.de/137628">http://www.restaurant-kritik.de/137628</a>	* <b>Kolpinghaus Kamp-Lintfort</b> (Prinzenstr. 64) - Vereinshaus, Restaurant/Gaststätte
Kandel, <i>Pf</i>		76870	RP	Kolpingstraße	ca. 1976	<a href="http://goo.gl/maps/i4xUW">http://goo.gl/maps/i4xUW</a>	Länge: rd. 101 m; Wohnstraße/111 Straßen
Kappelrodeck		77876	BW		26.05.2013	<a href="https://encrypted-tbn1.gstatic.com/images?q=tbn:ANd9GcSYwd6MfmZgOAz_YWF8tN-Rz2U5C5ECwVgORDBeFlwBavsKMIQt">https://encrypted-tbn1.gstatic.com/images?q=tbn:ANd9GcSYwd6MfmZgOAz_YWF8tN-Rz2U5C5ECwVgORDBeFlwBavsKMIQt</a>	* <b>Kolping-Statue</b> an der kath.Kirche "St. Nikolaus" (Schlossbergstr.)

Kommune	Ortsteil	PLZ	Land	Straßenname	Einweihung	Webseite	Bemerkungen
<i>Karlbürg (OT)</i> s Karstein a M							
<i>Kärlich (OT)</i> s Mülheim-Kärlich							
<i>Karlsdorf (OT)</i> s Karlsdorf-Neuthard							
Karlsdorf-Neuthard	<i>Karlsdorf</i>	76689	BW	Kolpingstraße	ca. 1970	<a href="http://goo.gl/maps/qos1z">http://goo.gl/maps/qos1z</a>	Länge: rd. 340 m; Wohnstraße/144 Straßen
Karlsruhe, <i>Baden</i>	<i>Durlach</i>	76137	BW	Kolpingplatz	1948	<a href="http://goo.gl/maps/26Bm9">http://goo.gl/maps/26Bm9</a>	Länge: rd. 63 m; Fußweg/1.768 Straßen Teilstrecke L 561 * Tram- u. Bus-Haltestelle "Kolpingplatz" * Von zwei Brunnen ist ein Brunnen Adolph Kolping gewidmet * Olympia-Apotheke am Kolpingplatz (Karlstr. 115)
Karlsruhe, <i>Baden</i>	<i>Durlach</i>	76137	BW			<a href="http://www.kolping-jugendwohnheime.de/baukasten/kolping-jugendwohnheime/standorte/karlsruhe.html">http://www.kolping-jugendwohnheime.de/baukasten/kolping-jugendwohnheime/standorte/karlsruhe.html</a>	* <b>Kolpinghaus Karlsruhe</b> (Jugendwohnheim) (Karlstr. 115) - Vereinshaus, Restaurant/Gaststätte, Wohnheim
Karlsruhe, <i>Baden</i>	<i>Durlach</i>	76137	BW			<a href="http://www.kolping-bildung.de/index.php/karlsruhe/kontakt-karlsruhe/karlsruhe">http://www.kolping-bildung.de/index.php/karlsruhe/kontakt-karlsruhe/karlsruhe</a>	* <b>Kolping-Bildungswerk Karlsruhe</b> (Karlstr. 115)
Karlsruhe, <i>Baden</i>	<i>Durlach</i>	76137	BW		16.07.2000	<a href="http://www.crib.de/Durlachinform/Glocken/G8.jpg">http://www.crib.de/Durlachinform/Glocken/G8.jpg</a>	* <b>Kolping-Glocke</b> (486 kg) in kath. Kirche "St. Peter und Paul" (Kanzlerstr. 2) (lat.) Inschrift: <i>Adolph Kolping steh' der heranwachsenden Jugend bei, dass in ihren Werken Gott verherrlicht werde.</i> (gestiftet von der KF Durlach)
Karlstadt, <i>M</i>	<i>Stetten</i>	97753	BY	Kolpingstraße	ca. 1980	<a href="http://goo.gl/maps/eWfAk">http://goo.gl/maps/eWfAk</a>	Länge: rd. 1.056 m; Wohnstraße/190 Straßen
<i>Karnap (OT)</i> s Essen, <i>Ruhr</i>							
<i>Karthus (OT)</i> s Konz							
Kassel	<i>Forstfeld</i>	34123	HE	Kolpingstraße		<a href="http://goo.gl/maps/bjdvj">http://goo.gl/maps/bjdvj</a>	Länge: rd. 130 m; Wohnstraße/1.400 Straßen
<i>Kassel (OT)</i> s Biebergemünd							
Kastellaun		56288	RP	Adolph-Kolping-Platz		<a href="http://goo.gl/maps/ivVbU">http://goo.gl/maps/ivVbU</a>	Länge: rd. 98 m; Fußgängerweg/94 Straßen * Pfarrheim (Adolph-Kolping-Platz 1)



Kommune	Ortsteil	PLZ	Land	Straßenname	Einweihung	Webseite	Bemerkungen
Kastl, Markt <i>b Kemnath</i>		95506	BY	Kolpingstraße		<a href="http://goo.gl/maps/Hspnx">http://goo.gl/maps/Hspnx</a>	Länge: rd. 128 m; Wohnstraße/30 Straßen
Katlenburg-Lindau	<i>Lindau</i>	37191	NS	Adolf-Kolping-Weg		<a href="http://goo.gl/maps/KgZix">http://goo.gl/maps/KgZix</a>	Länge: rd. 108 m; Wohnstraße/150 Straßen
<i>Katzberg (OT)</i> <i>s Langenfeld, Rheinl</i>							
Kaufbeuren		87600	BY	Adolph-Kolping-Straße		<a href="http://goo.gl/maps/OrDOZ">http://goo.gl/maps/OrDOZ</a>	Länge: rd. 239 m; Wohnstraße/508 Straßen
Kaufbeuren		87600	BY			<a href="https://plus.google.com/113509799403158190856/about?gl=de&amp;hl=de">https://plus.google.com/113509799403158190856/about?gl=de&amp;hl=de</a>	* <b>Kolpinghaus Kaufbeuren</b> (Adolph-Kolping-Str. 2a) - Vereinshaus, Restaurant/Gaststätte, Wohnheim, Tagungsräume
Kaufbeuren		87600	BY			<a href="http://www.kolpingbildungswerk.de/standorte/kontakt?&amp;sid=3">http://www.kolpingbildungswerk.de/standorte/kontakt?&amp;sid=3</a>	* <b>Kolping-Bildungswerk - Bildungszentrum Kaufbeuren</b> (Adolph-Kolping-Str. 2a)
Kaufbeuren		87600	BY			<a href="http://upload.wikimedia.org/wikipedia/commons/thumb/4/44/Kaufbeuren_Doors_%2813%29.jpg/1024px-Kaufbeuren_Doors_%2813%29.jpg">http://upload.wikimedia.org/wikipedia/commons/thumb/4/44/Kaufbeuren_Doors_%2813%29.jpg/1024px-Kaufbeuren_Doors_%2813%29.jpg</a>	* <b>Kolping-Plakette</b> am ehem. Gesellenhaus (heute: Kinderkrippe "St. Josef") (Pfarrgasse 16)
Kaufering		86916	BY	Kolpingstraße		<a href="http://goo.gl/maps/8jTF4">http://goo.gl/maps/8jTF4</a>	Länge: rd. 1.210 m; Wohnstraße/145 Straßen
<i>Kaunitz (OT)</i> <i>s Verl</i>							
<i>Keldenich (OT)</i> <i>s Wesseling, Rheinl</i>							
Kelsterbach		65451	HE	Kolpingstraße		<a href="http://goo.gl/maps/yikop">http://goo.gl/maps/yikop</a>	Länge: rd. 392 m; Wohnstraße/192 Straßen
Kempen	<i>St. Hubert</i>	47906	NW	Adolf-Kolping-Straße		<a href="http://goo.gl/maps/zCQMP">http://goo.gl/maps/zCQMP</a>	Länge: rd. 286 m; Wohnstraße/456 Straßen
Kempen		47906	NW			<a href="http://www.kolping-aachen.de/de/bfz-kempen">http://www.kolping-aachen.de/de/bfz-kempen</a>	* <b>Kolping-Berufsförderungszentrum Kempen</b> (Hooghe Weg 10)
Kempten, <i>Allg</i>	<i>Breite</i>	87439	BY	Kolpingstraße		<a href="http://goo.gl/maps/UaHzh">http://goo.gl/maps/UaHzh</a>	Länge: rd. 491 m; Verkehrsberuhigter Bereich/803 Straßen * <b>Bus-Haltestelle "Kolpingstr."</b>
Kempten, <i>Allg</i>		87435	BY			<a href="http://www.kolpingakademie-allgaeu.de/">http://www.kolpingakademie-allgaeu.de/</a>	* <b>Kolping-Bildungszentrum Kempten</b> (Linggstr. 4)
Kerken		47647	NW	Kolpingstraße		<a href="http://goo.gl/maps/QVoZl">http://goo.gl/maps/QVoZl</a>	Länge: rd. 498 m; Wohnstraße/217 Straßen
<b>Kolpingstadt</b> <i>Kerpen, Rheinl</i>		50171	NW		2011	<a href="http://www.stadt-kerpen.de/index.phtml?NavID=1708.130&amp;La=1">http://www.stadt-kerpen.de/index.phtml?NavID=1708.130&amp;La=1</a>	* <b>Kolpingstadt Kerpen</b>
<b>Kolpingstadt</b> <i>Kerpen, Rheinl</i>		50171	NW	Kolpingstraße		<a href="http://goo.gl/maps/vB5Pz">http://goo.gl/maps/vB5Pz</a>	Länge: rd. 216 m; Wohnstraße/644 Straßen

Kommune	Ortsteil	PLZ	Land	Straßenname	Einweihung	Webseite	Bemerkungen
Kolpingstadt Kerpen, <i>Rheinl</i>		50171	NW			<a href="http://www.markusschaub.de/pix/trekking/jw_rs_2006/tag02/AC-RS-052.jpg">http://www.markusschaub.de/pix/trekking/jw_rs_2006/tag02/AC-RS-052.jpg</a>	* <b>Geburtshaus von Adolph Kolping (Museum)</b> Inschrift: <i>DER GESELLENVATER ADOLF KOLPING WURDE IN DIESEM HAUSE AM 8. DEZEMBER 1853 GEBOREN</i>
Kolpingstadt Kerpen, <i>Rheinl</i>		50171	NW			<a href="http://mtag.heimatfreunde-stadt-kerpen.de/index.php/plakette-05">http://mtag.heimatfreunde-stadt-kerpen.de/index.php/plakette-05</a>	* Stiftskirche "St. Martinus" (Taufkirche von Adolph Kolping) (Stiftsstraße 6)
Kolpingstadt Kerpen, <i>Rheinl</i>		50171	NW			<a href="http://www.kath-iglahe.ch/hostrexx.com/images/gallery/imgp5740.jpg">http://www.kath-iglahe.ch/hostrexx.com/images/gallery/imgp5740.jpg</a>	* Stiftskirche St. Martinus (Taufkirche von Adolph Kolping) (Stiftsstraße 6): In der <b>Kolping-Kapelle</b> : * Primiz-Altar mit <b>Reliquie</b> von Adolph Kolping * <b>Mosaik</b> : Adolph Kolping und seine Wirkungsstätten (13.07.1995) Künstler: Prof. Hermann-Josef Baum, Köln
Kolpingstadt Kerpen, <i>Rheinl</i>		50171	NW		1956	<a href="http://mtag.heimatfreunde-stadt-kerpen.de/cache/4/f42bb8ec28a0a9ff0091f4f559e4a855.JPG">http://mtag.heimatfreunde-stadt-kerpen.de/cache/4/f42bb8ec28a0a9ff0091f4f559e4a855.JPG</a>	* <b>Kolping-Glocke</b> (4. Glocke im Geläut der Stiftskirche "St. Martinus" (Stiftsstr. 6)) Sie wurde aus edler Bronze bei der Glockengießerei Petit und Gebrüder Edelbrock in Gescher gegossen. Sie ist auf den Ton b abgestimmt und enthält die Inschrift:  <i>ZUR EHRE DES GESELLENVATERS ADOLF KOLPING GEB.8.DEZEMBER 1813 IN KERPEN</i>
Kolpingstadt Kerpen, <i>Rheinl</i>		50171	NW		27.09.1959 Einweihung durch Erzbischof Dr. Josef Kardinal Frings, Köln	<a href="http://mtag.heimatfreunde-stadt-kerpen.de/index.php/plakette-04">http://mtag.heimatfreunde-stadt-kerpen.de/index.php/plakette-04</a>	* <b>Kolping-Denkmal</b> vor der Stiftskirche "St. Martinus" (Stiftsstr. 6) Bildhauer: Kurt Zimmer, Düsseldorf
Kolpingstadt Kerpen, <i>Rheinl</i>		50171	NW			<a href="http://www.restaurant-catalog.com/search/entry/de/kerpen+rheinland/kolpinghauskerpen-id-672326.html">http://www.restaurant-catalog.com/search/entry/de/kerpen+rheinland/kolpinghauskerpen-id-672326.html</a>	* <b>Kolpinghaus Kerpen</b> (Kölner Str. 13) - Vereinshaus, Restaurant/Gaststätte, Tagungsräume
Kolpingstadt Kerpen, <i>Rheinl</i>		50171	NW		21.12.2009	<a href="http://mtag.heimatfreunde-stadt-kerpen.de/index.php/plakette-11">http://mtag.heimatfreunde-stadt-kerpen.de/index.php/plakette-11</a>	* <b>Skulptur Kolping-K</b> (Höhe 13 m) am Ortseingang von Kerpen Künstler: Prof. Hermann Josef Baum (1927 - 2009) * <b>Info Tafeln</b> (2013)

Kommune	Ortsteil	PLZ	Land	Straßenname	Einweihung	Webseite	Bemerkungen
Kolpingstadt Kerpen, <i>Rheinl</i>	Mödrath	50171	NW		18.03.2000	<a href="http://mtag.heimatfreunde-stadt-kerpen.de/index.php/plakette-13">http://mtag.heimatfreunde-stadt-kerpen.de/index.php/plakette-13</a>	* Kolping-Wollersheim-Begegnungskreuz
Kolpingstadt Kerpen, <i>Rheinl</i>	Mödrath	50171	NW			<a href="http://www.kolping.de/custom/download/adolph_kolping/KolpingRadwanderkarte_Kerpen.pdf">http://www.kolping.de/custom/download/adolph_kolping/KolpingRadwanderkarte_Kerpen.pdf</a>	* Kolping-Radwanderweg
Kolpingstadt Kerpen, <i>Rheinl</i>		50171	NW			<a href="http://kulturreise-ideen.de/religion/kirche/Tour-adolph-kolping.html">http://kulturreise-ideen.de/religion/kirche/Tour-adolph-kolping.html</a>	* Kulturreise Adolph Kolping (6 Stationen): 1. Kolping-Museum Kerpen 2. Passionskreuz Gut Ving Wissersheim 3. Minoritenkirche Köln 4. Kolping-Denkmal Köln 5. St. Laurentiuskirche Wuppertal 6. Nikolaikapelle Soest
Kolpingstadt Kerpen, <i>Rheinl</i>		50171	NW			<a href="http://mtag.heimatfreunde-stadt-kerpen.de/index.php/plakette-17">http://mtag.heimatfreunde-stadt-kerpen.de/index.php/plakette-17</a>	* Adolph-Kolping-Hauptschule (Schulstr. 30 -32)
Kolpingstadt Kerpen, <i>Rheinl</i>	Götzenkirchen	50169	NW	Adolph-Kolping-Weg		<a href="https://www.kolping.de/custom/download/Pilgerheft-AK-Pilgerweg.pdf">https://www.kolping.de/custom/download/Pilgerheft-AK-Pilgerweg.pdf</a>	* Pilgerheft zum Adolph-Kolping-Pilgerweg
Kolpingstadt Kerpen, <i>Rheinl</i>	Horrem	50169	NW			<a href="http://www.akbk-horrem.de/">http://www.akbk-horrem.de/</a>	* Adolf-Kolping-Berufskolleg (Ina-Seidel-Str. 11)
Kolpingstadt Kerpen, <i>Rheinl</i>	Mödrath	50169	NW		01.09.1999	<a href="http://goo.gl/maps/QFGvr">http://goo.gl/maps/QFGvr</a> ;	* Kolping-Brücke (Fußgänger/Radfahrer) über die frühere Eisenbahnstrecke Köln - Düren
Kolpingstadt Kerpen, <i>Rheinl</i>	Mödrath	50169	NW			<a href="http://www.kolping.de/custom/download/adolph_kolping/KolpingRadwanderkarte_Kerpen.pdf">http://www.kolping.de/custom/download/adolph_kolping/KolpingRadwanderkarte_Kerpen.pdf</a>	* Noch: Kolping-Brücke (siehe Seiten 12/13)
Ketsch, <i>Rh</i>		68775	BW	Kolpingstraße		<a href="http://goo.gl/maps/sbtxh">http://goo.gl/maps/sbtxh</a>	Länge: rd. 1.032 m; Wohnstraße/171 Straßen
Kettenkamp (OT) s Anikum							
Kettig		56220	RP	Kolpingstraße		<a href="http://goo.gl/maps/Cfcil">http://goo.gl/maps/Cfcil</a>	Länge: rd. 91 m; Wohnstraße/49 Straßen
Kevelaer		47623	NW	Adolf-Kolping-Straße		<a href="http://goo.gl/maps/Rd1SS">http://goo.gl/maps/Rd1SS</a>	Länge: rd. 156 m; Wohnstraße/413 Straßen
Kiedrich, <i>Rheingau</i>		65399	HE	Kolpingring		<a href="http://goo.gl/maps/OSamQ">http://goo.gl/maps/OSamQ</a>	* Zusatzschild: <i>Adolf Kolping 1813 - 1865</i> <i>Kath. Priester, Sozialpädagoge und Sozialreformer</i> <i>Gründer des Intern. Kolpingwerkes</i>
Kilianstädten (OT) s Schöneck, <i>Hess</i>							

Kommune	Ortsteil	PLZ	Land	Straßenname	Einweihung	Webseite	Bemerkungen
Kindsbach, <i>Pf</i>		66862	RP	Kolpingstraße		<a href="http://goo.gl/maps/pHMbV">http://goo.gl/maps/pHMbV</a>	Länge: rd. 90 m; Wohnstraße/47 Straßen
Kirchen, <i>Sieg</i>	<i>Wehbach</i>	57548	RP	Adolph-Kolping-Straße		<a href="http://goo.gl/maps/Wosk5">http://goo.gl/maps/Wosk5</a>	Länge: rd. 236 m; Wohnstraße/191 Straßen
Kirchen, <i>Sieg</i>	<i>Wehbach</i>	57548	RP			<a href="http://www.kirchen-sieg.de/show.php?page=GSWeh">http://www.kirchen-sieg.de/show.php?page=GSWeh</a>	* <b>Adolph-Kolping-Grundschule</b> (Adolph-Kolping-Str. 5)
<i>Kirchenarnbach (OT)</i> s Obernheim- Kirchenarnbach							
Kirchlengern	<i>Stift Quernheim</i>	33278	NW	Kolpingstraße	1964	<a href="http://goo.gl/maps/bfkOo">http://goo.gl/maps/bfkOo</a>	Länge: rd. 198 m; Wohnstraße/434 Straßen * Kath. Kirche "St. Canisius und St. Xaverius" (Stift Quernheim) (Kolpingstraße 3)
Kirchseeon, Markt		85614	BY	Adolph-Kolping-Straße	2008	<a href="http://goo.gl/maps/octHo">http://goo.gl/maps/octHo</a>	Länge: rd. 298 m; Wohnstraße/113 Straßen
<i>Kirdorf (OT)</i> s Bad Homburg v d Höhe							
Kirn, <i>Nahe</i>		55606	RP	Kolpingweg		<a href="http://goo.gl/maps/9VIVw">http://goo.gl/maps/9VIVw</a>	Länge: rd. 199 m; Wohnstraße/96 Straßen * Pfarramt "St. Pankratius" (Kolpingweg 1) * Kath. Kindergarten "St. Pankratius" (Kolpingweg 2)
<i>Kirrlach (OT)</i> s Waghäusel							
Kißlegg		88353	BW	Kolpingstraße		<a href="http://goo.gl/maps/ITtmQ">http://goo.gl/maps/ITtmQ</a>	Länge: rd. 156 m; Wohnstraße/145 Straßen
Kitzingen	<i>Hoheim</i>	97318	BY	Adolph-Kolping-Straße		<a href="http://goo.gl/maps/uCWFf">http://goo.gl/maps/uCWFf</a>	Länge: rd. 575 m; Wohnstraße/278 Straßen
<i>Klein-Auheim (OT)</i> s Hanau							
Kleinostheim		63801	BY	Kolpingstraße		<a href="http://goo.gl/maps/2fU0i">http://goo.gl/maps/2fU0i</a>	Länge: rd. 102 m; Wohnstraße/111 Straßen
Kleve, <i>Niederrh</i>		47533	NW	Kolpingstraße		<a href="http://goo.gl/maps/eEBIG">http://goo.gl/maps/eEBIG</a>	Länge: rd. 314 m; Wohnstraße/561 Straßen
Kleve, <i>Niederrh</i>		47533	NW			<a href="https://plus.google.com/112899210529533818313/about?gl=de&amp;hl=de">https://plus.google.com/112899210529533818313/about?gl=de&amp;hl=de</a>	* <b>Kolpinghaus Kleve</b> (Kolpingstr. 11) - Vereinshaus, Restaurant/Gaststätte, Tagungsräume
Klingenberg <i>a M</i>		63911	BY	Kolpingstraße		<a href="http://goo.gl/maps/kUZad">http://goo.gl/maps/kUZad</a>	Länge: rd. 388 m; Wohnstraße/148 Straßen
Koblenz <i>a Rh</i>	<i>Goldgrube</i>	56073	RP	Kolpingstraße		<a href="http://goo.gl/maps/dMQYr">http://goo.gl/maps/dMQYr</a>	Länge: rd. 277 m; Wohnstraße/1.035 Straßen
Koblenz <i>a Rh</i>		56073	RP			<a href="http://www.kolpinghaus-koblenz.de/baukasten/kolpinghaus-koblenz/menue-oben/home.html">http://www.kolpinghaus-koblenz.de/baukasten/kolpinghaus-koblenz/menue-oben/home.html</a>	* <b>Kolpinghaus Koblenz</b> (St.-Elisabeth-Str. 8) - Vereinshaus, Restaurant/Gaststätte, Wohnheim, Tagungsräume

Kommune	Ortsteil	PLZ	Land	Straßenname	Einweihung	Webseite	Bemerkungen
Koblenz a Rh	Horchheim	56076	RP			<a href="http://www.kolping-koblenz-horchheim.de">www.kolping-koblenz-horchheim.de</a>	* <b>Kolpinghaus Koblenz-Horchheim</b> (Grafenstr. 2) - Vereinshaus, Tagungsräume
Köln		50667	NW	Kolpingplatz		<a href="http://goo.gl/maps/MyGiH">http://goo.gl/maps/MyGiH</a>	Länge: rd. 287 m; Fußgängerweg/5.409 Straßen * Internationales Kolpingwerk - Sozial- und Entwicklungshilfe des Kolpingwerk e.V. (Kolpingplatz 5 - 11) * Internationale Adolph-Kolping-Stiftung (Kolpingplatz 5 - 11)
Köln		50667	NW		12.07.1903	<a href="http://www.kolping.net/fileadmin/kolping_net_web/media_user/images/Kolping-Denkmal.jpg">http://www.kolping.net/fileadmin/kolping_net_web/media_user/images/Kolping-Denkmal.jpg</a>	* <b>Kolping-Denkmal</b> mit Handwerker Geselle vor der Minoritenkirche (St. Mariä Empfängnis) (Kolpingplatz 2) Bildhauer: Johann Baptist Schreiner (1866 - 1925) Foto: Kolping, Köln
Köln		50667	NW			<a href="http://upload.wikimedia.org/wikipedia/commons/thumb/6/65/Minoritenkirche_K%C3%B6ln_im_Fr%C3%BChling_%281892-94%29.jpg/220px-Minoritenkirche_K%C3%B6ln_im_Fr%C3%BChling_%281892-94%29.jpg">http://upload.wikimedia.org/wikipedia/commons/thumb/6/65/Minoritenkirche_K%C3%B6ln_im_Fr%C3%BChling_%281892-94%29.jpg/220px-Minoritenkirche_K%C3%B6ln_im_Fr%C3%BChling_%281892-94%29.jpg</a>	* 1260 wurde die Minoritenkirche im gotischen Stil erbaut. Im Laufe der nachfolgenden Jahrhunderte erfuhr die Kirche viele bauliche Veränderungen. In der Minoritenkirche war auch Adolph Kolping tätig, der sich sehr für die Sozial-schwachen in der Gesellschaft einsetzte und durch die Einnahmen, die er als Schriftsteller hatte, die Vollendung der Kirche finanzierte. Foto: Wikipedia
Köln		50667	NW			<a href="http://www.guenter-lehnen-koeln.de/Persoenlichkeiten_54.jpg">http://www.guenter-lehnen-koeln.de/Persoenlichkeiten_54.jpg</a>	* Info-Tafel an der Minoritenkirche (St. Mariä Empfängnis) (Kolpingplatz 2)
Köln		50667	NW		1957	<a href="http://upload.wikimedia.org/wikipedia/commons/thumb/8/8e/Adolph_kolping_grab_minoritenkirche_koeln.jpg/1024px-Adolph_kolping_grab_minoritenkirche_koeln.jpg">http://upload.wikimedia.org/wikipedia/commons/thumb/8/8e/Adolph_kolping_grab_minoritenkirche_koeln.jpg/1024px-Adolph_kolping_grab_minoritenkirche_koeln.jpg</a>	* <b>Sarkophag von Adolph Kolping</b> in der Minoritenkirche (Kolpingplatz 2) Künstler: Josef Höntgesberg, Köln Inscription: <i>Adolph Kolping</i> <i>* 8. Decbr. 1813 + 4. Decbr. 1865</i> <i>Ordinatio 13. April 1845</i> <i>Beatificatio 27. Oktbr. 1991</i>
Köln		50667	NW			<a href="http://www.heiligenlexikon.de/Fotos/Adolf_Kolping2.jpg">http://www.heiligenlexikon.de/Fotos/Adolf_Kolping2.jpg</a>	* <b>Gedenktafel</b> in der Minoritenkirche Kolpingplatz 2)
Köln		50667	NW			<a href="http://www.heiligenlexikon.de/Fotos/Adolf_Kolping3.jpg">http://www.heiligenlexikon.de/Fotos/Adolf_Kolping3.jpg</a>	* <b>Kolping-Büste</b> in der Minoritenkirche (Kolpingplatz 2) Foto: Heinrich Wullhorst

Kommune	Ortsteil	PLZ	Land	Straßenname	Einweihung	Webseite	Bemerkungen
Köln		50667	NW		1952	<a href="http://in3.bilderbuch-koeln.de/bilder/k%C3%B6ln_altstadt_nord_glocken_der_minoritenkirche_kirche_37b7138106_600x450xfr.jpeg">http://in3.bilderbuch-koeln.de/bilder/k%C3%B6ln_altstadt_nord_glocken_der_minoritenkirche_kirche_37b7138106_600x450xfr.jpeg</a>	* Im Dachreiter der Minoritenkirche hängen zwei <b>Glocken</b> "Maria" (280 kg) und " <b>Kolping</b> " (160 kg) übereinander, die von Feldmann & Marschel in Münster gegossen wurden. Sie ersetzen zwei Glocken aus den Jahren 1754 und 1853, die durch Kriegseinwirkung vernichtet wurden. Parallel mit den Kirchen am Neumarkt und Umgebung (St. Aposteln, Antoniterkirche und St. Peter) wird am Samstag um 16:45 Uhr der Sonntag eingeläutet.
Köln		50667	NW		01.10.1987	<a href="http://upload.wikimedia.org/wikipedia/commons/thumb/2/24/Rathausturm_K%C3%B6ln_-_Adolph_Kolping_-_Johannes_Duns_Scotus_%286131-33%29.jpg/640px-Rathausturm_K%C3%B6ln_-_Adolph_Kolping_-_Johannes_Duns_Scotus_%286131-33%29.jpg">http://upload.wikimedia.org/wikipedia/commons/thumb/2/24/Rathausturm_K%C3%B6ln_-_Adolph_Kolping_-_Johannes_Duns_Scotus_%286131-33%29.jpg/640px-Rathausturm_K%C3%B6ln_-_Adolph_Kolping_-_Johannes_Duns_Scotus_%286131-33%29.jpg</a>	* <b>Figuren</b> am Rathausturm: u.a. <b>Adolph Kolping</b> (4. OG. Schutzheilige "Kölner Himmel"), Nordseite (Bildhauer: Dieter Heuft, Mendig) - gestiftet vom Kölner Dreigestirn der Session 1987 und Günter Eich, Köln -
Köln		50678	NW			<a href="http://www.cornelissen.de/cor_koe1.htm">http://www.cornelissen.de/cor_koe1.htm</a>	* <b>Kirchenfenster</b> mit Portrait Adolph Kolping (Sechs-Pass-Fenster) in der kath. Kirche "St. Severin" (Im Ferkulum 29) Künstler: Paul Weigmann, Leverkusen, 1989
Köln			NW			<a href="http://www.wisoveg.de/wisoveg/kr/kr-digi7/050549kolping.html">http://www.wisoveg.de/wisoveg/kr/kr-digi7/050549kolping.html</a>	* Kölnische Rundschau vom 05.05.1949 zur Gründung des Gesellenvereins in Köln (Urheber: Heinrich Klien, Kerpen)
Köln			NW			<a href="http://commons.wikimedia.org/wiki/File:Kolping-Gedenktafel.jpg">http://commons.wikimedia.org/wiki/File:Kolping-Gedenktafel.jpg</a>	* <b>Kolping-Gedenktafel</b> an der ehem. Kolumba-Schule zur Erinnerung an die Gründung des Gesellenvereins in Köln am 06.05.1849
Köln		50667	NW		01.08.2005	<a href="http://www.ksta.de/koeln/siebenstelen-auf-dem-pilgerweg,15187530,13833420.html">http://www.ksta.de/koeln/siebenstelen-auf-dem-pilgerweg,15187530,13833420.html</a>	* <b>Kolping-Stele</b> (Adolph-Kolping-Pilgerweg) Am Hof (Roncalliplatz)
Köln	Lindenthal	50933	NW		2005	<a href="http://koelner-wegekreuze.de/Bezirk%203/Lindenthal/Stadtwald-Kolping/--Stadtwald,%20Kolpingstele--.html">http://koelner-wegekreuze.de/Bezirk%203/Lindenthal/Stadtwald-Kolping/--Stadtwald,%20Kolpingstele--.html</a>	* <b>Kolping-Stele</b> (Adolph-Kolping-Pilgerweg) Nähe Hültzplatz (Stadtwald)
Köln		50667	NW			<a href="http://www.jugendwohnheim-koeln.de/baukasten/index.php?id=3421">http://www.jugendwohnheim-koeln.de/baukasten/index.php?id=3421</a>	* <b>Kolpinghaus International</b> (Jugendwohnheim) (St.-Apern-Str. 32) - Vereinshaus, Wohnheim
Köln		50667	NW			<a href="http://www.kolpinghaus-international.com">www.kolpinghaus-international.com</a>	* <b>Kolpinghotel Am Römerturm ***</b> (St.-Apern-Str. 32) - Restaurant/Gaststätte, Hotel, Tagungsräume

Kommune	Ortsteil	PLZ	Land	Straßenname	Einweihung	Webseite	Bemerkungen
Köln		50667	NW			<a href="http://jugendpastoral.erzbistum-koeln.de/jugendwohnen_koeln/jugendwohnheime/kolping_koelnmitte.html">http://jugendpastoral.erzbistum-koeln.de/jugendwohnen_koeln/jugendwohnheime/kolping_koelnmitte.html</a>	* <b>Kolpinghaus Köln-Mitte</b> (Jugendwohnheim) (Helenenstr. 13)
Köln		50823	NW			<a href="http://www.kolpinghaus-koeln-ehrenfeld.de">www.kolpinghaus-koeln-ehrenfeld.de</a>	* <b>Kath. Gesellenhospitium zu Köln Kolpinghaus Köln-Ehrenfeld</b> (Fröbelstr. 20) - Vereinshaus, Wohnheim, Tagungsräume
Köln	Wahn	51147	NW	Adolph-Kolping-Straße/ Adolf-Kolping-Straße		<a href="http://goo.gl/maps/A8wnG">http://goo.gl/maps/A8wnG</a>	Länge: rd. 526 m; Wohnstraße/5.409 Straßen (unterschiedliche Straßenschilder, offizielle Schreibweise: Adolph-Kolping-Straße)
Köln	Wahn	51147	NW			<a href="http://www.ggs-wahn.de/">http://www.ggs-wahn.de/</a>	* <b>Gemeinschafts-Grundschule "Adolph-Kolping-Straße"</b> (Adolph-Kolping-Str. 41)
Köln	Kalk	51103	NW			<a href="http://www.akskoeln.de/">http://www.akskoeln.de/</a>	* <b>"Adolph-Kolping-Schule"</b> (Städt. Kath. Hauptschule) Falckensteinstr. 34
Köln	Deutz	50679	NW			<a href="http://www.kolping-messehotel.de/">http://www.kolping-messehotel.de/</a>	* <b>Kolpinghaus Messehotel ***</b> (Theodor-Hürth-Str. 2 - 4) - Vereinshaus, Restaurant/Gaststätte, Hotel, Tagungsräume
Köln	Mülheim	51063	NW			<a href="http://kbw-koeln.de/standorte/koeln/000000968d0b4042a/index.html">http://kbw-koeln.de/standorte/koeln/000000968d0b4042a/index.html</a>	* <b>Kolping-Bildungsstätte</b> (Deutz-Mülheimer Str. 298)
Köln	Mülheim	51063	NW			<a href="http://www.kbw-koeln.de/standorte/koeln/00000096ad1075d0a/index.html">http://www.kbw-koeln.de/standorte/koeln/00000096ad1075d0a/index.html</a>	* <b>Kolping-Integrationszentrum</b> (Deutz-Mülheimer-Str. 195b)
Köln	Mülheim	51065	NW			<a href="http://old.kolpinghaeuser.de/kh/kolpinghaus-koeln-muelheim/">http://old.kolpinghaeuser.de/kh/kolpinghaus-koeln-muelheim/</a>	* <b>Kolpinghaus Köln-Mülheim</b> (Jugendwohnheim) (Präses-Richter-Platz 1a) - Vereinshaus, Wohnheim, Tagungsräume
Köln	Mülheim	51065	NW			<a href="http://old.kolpinghaeuser.de/kh/kolpinghaus-koeln-muelheim/">http://old.kolpinghaeuser.de/kh/kolpinghaus-koeln-muelheim/</a>	* <b>Kolping-Jugendwohnheim Köln-Mülheim</b> (Steinkopfstr. 11-13)
Köln	Mülheim	51065	NW			<a href="http://kbw-koeln.de/standorte/koeln/index.html">http://kbw-koeln.de/standorte/koeln/index.html</a>	* <b>Kolping-Bildungswerk DV Köln</b> (Präses-Richter-Platz 1a)
Köln	Mülheim	51065	NW			<a href="http://kbw-koeln.de/standorte/koeln/000000968d0b2f31e/index.html">http://kbw-koeln.de/standorte/koeln/000000968d0b2f31e/index.html</a>	* <b>Kolping-Bildungsstätte Mülheim</b> (Präses-Richter-Platz 1a)
Köln		50676	NW			<a href="https://plus.google.com/113500316566044051073/about?gl=de&amp;hl=de">https://plus.google.com/113500316566044051073/about?gl=de&amp;hl=de</a>	* <b>Kolping-Berufsförderungszentrum</b> (Ankerstr. 13)
Köln			NW		15.11.1980	<a href="http://www.vatican.va/holy_father/john_paul_ii/speeches/1980/november/documents/hf_jp_ii_spe_19801115_kolping-colonia_ge.html">http://www.vatican.va/holy_father/john_paul_ii/speeches/1980/november/documents/hf_jp_ii_spe_19801115_kolping-colonia_ge.html</a>	* Ansprache von Papst Johannes Paul II. in der Kölner Minoritenkirche anlässlich des Besuches der Gräber von Adolph Kolping und Duns Scotus

Kommune	Ortsteil	PLZ	Land	Straßenname	Einweihung	Webseite	Bemerkungen
Köln		5000	NW		06.-18.08.1986	<a href="http://www.stampsx.com/ratgeber/stempel/jpg_mf/mf_278559-dr005.jpg">http://www.stampsx.com/ratgeber/stempel/jpg_mf/mf_278559-dr005.jpg</a>	* Maschinenstempel <b>Kolpingwerk</b> Breite: 103 mm x 24 mm
<i>Königshofen (OT)</i> s Lauda-Königshofen							
Königswinter	<i>Oberdollendorf</i>	53639	NW	Adolf-Kolping-Straße		<a href="http://goo.gl/maps/lzztj">http://goo.gl/maps/lzztj</a>	Länge: rd. 323 m; Wohnstraße/614 Straßen
Königheim		97953	BW	Kolpingstraße	ca. 1955	<a href="http://goo.gl/maps/mklXX">http://goo.gl/maps/mklXX</a>	Länge: rd. 91 m; Wohnstraße/95 Straßen
Konstanz		78462	BW	Kolpingweg		<a href="http://www.konstanz.de/websisClient/">http://www.konstanz.de/websisClient/</a>	Länge: rd. 143 m; Fußweg/736 Straßen
Konz	<i>Karhaus</i>	54329	RP	Adolf-Kolping-Straße	1961/62	<a href="http://goo.gl/maps/75jpp">http://goo.gl/maps/75jpp</a>	Länge: rd. 162 m; Wohnstraße/246 Straßen * in Kolping-Siedlung
<i>Körbecke (OT)</i> s Möhnese							
Korschenbroich		41352	NW	Adolph-Kolping-Straße		<a href="http://goo.gl/maps/qBUUF">http://goo.gl/maps/qBUUF</a>	Länge: rd. 533 m; Verkehrsberuhigter Bereich/428 Straßen
Korschenbroich	<i>Rhedung</i>	41352	NW	Kolpingstraße		<a href="http://goo.gl/maps/RmOSg">http://goo.gl/maps/RmOSg</a>	Länge: rd. 208 m; Wohnstraße/428 Straßen
Kösching		85092	BY	Kolpingstraße		<a href="http://goo.gl/maps/6nU5f">http://goo.gl/maps/6nU5f</a>	Länge: rd. 443 m; Wohnstraße/181 Straßen
Köthen		06366	ST	Adolf-Kolping-Straße		<a href="http://goo.gl/maps/pvNln">http://goo.gl/maps/pvNln</a>	Länge: rd. 204 m; Wohnstraße/315 Straßen
<i>Köttingen (OT)</i> s Erfstadt							
Kötz		89359	BY	Kolpingstraße		<a href="http://goo.gl/maps/7c6B1">http://goo.gl/maps/7c6B1</a>	Länge: rd. 126 m; Wohnstraße/91 Straßen
<i>Kray (OT)</i> s Essen, Ruhr							
Krebeck		37434	NS	Kolpingstraße	ca. 1965	<a href="http://goo.gl/maps/dbFfb">http://goo.gl/maps/dbFfb</a>	Länge: rd. 178 m; Wohnstraße/38 Straßen
Krefeld	<i>Uerdingen</i>	47829	NW	Kolpingstraße		<a href="http://goo.gl/maps/kadNs">http://goo.gl/maps/kadNs</a>	Länge: rd. 280 m; Wohnstraße/1.418 Straßen
Krefeld		47798	NW			<a href="http://old.kolpinghaeuser.de/kh/kolpinghaus-krefeld/">http://old.kolpinghaeuser.de/kh/kolpinghaus-krefeld/</a>	* <b>Gesellschaft Kolpinghaus Krefeld</b> (Jugendwohnheim) (Dionysiusstr. 16-20) - Vereinshaus, Wohnheim, Tagungsräume
Krefeld		47798	NW			<a href="http://www.kolping-aachen.de/de/kbz-k">http://www.kolping-aachen.de/de/kbz-k</a>	* <b>Kolping-Bildungszentrum</b> (Dreikönigenstr. 56-58)
<i>Kreutles (OT)</i> s Oberasbach							
Kreuzau		52372	NW	Kolpingstraße		<a href="http://goo.gl/maps/zFTsV">http://goo.gl/maps/zFTsV</a>	Länge: rd. 152 m; Wohnstraße/284 Straßen
Kreuzau		52372	NW			<a href="http://www.nideggen.de/einrichtungen/schulen/aks.php">http://www.nideggen.de/einrichtungen/schulen/aks.php</a>	* " <b>Adolf-Kolping-Schule</b> " (Gemeinschaftshauptschule) (Konrad-Adenauer-Str. 1)



Kommune	Ortsteil	PLZ	Land	Straßenname	Einweihung	Webseite	Bemerkungen
Kronach		96317	BY	Adolf-Kolping-Straße		<a href="http://goo.gl/maps/1IkSI">http://goo.gl/maps/1IkSI</a>	Länge: rd. 176 m; Wohnstraße/177 Straßen
Kronach		96317	BY		22.07.2012	<a href="https://www.kolping.de/php/evewa2.php?d=1382141887&amp;menu=6009&amp;gliederung=0003000401600000">https://www.kolping.de/php/evewa2.php?d=1382141887&amp;menu=6009&amp;gliederung=0003000401600000</a>	* <b>Kolping-Denkmal</b> Bildhauer: Heinrich Schreiber, Kronach (* 1935) Standort: Jahn-Allee
Kronau, <i>Baden</i>		76709	BW	Kolpingstraße		<a href="http://goo.gl/maps/OsKmM">http://goo.gl/maps/OsKmM</a>	Länge: rd. 559 m; Wohnstraße/74 Straßen
Kronberg <i>i Ts</i>		61476	HE	Adolph-Kolping-Weg	03.11.1991	<a href="http://goo.gl/maps/q82Uc">http://goo.gl/maps/q82Uc</a>	Länge: rd. 82 m; Wohnstraße/238 Straßen * Zusatzschild: <i>Adolph Kolping 8.12.1813 - 4.12.1865</i> <i>katholischer Priester, Sozialreformer</i> <i>Gründer des heutigen Kolpingwerkes</i> <i>früher: Rathausweg</i>
Kruft		56642	RP	Kolpingplatz		<a href="http://goo.gl/maps/cjyMh">http://goo.gl/maps/cjyMh</a>	Länge: rd. 174 m; Wohnstraße/81 Straßen * Rathaus (Kolpingplatz 1)
Krumbach, <i>Schwab</i>		86381	BY	Adolf-Kolping-Straße		<a href="http://goo.gl/maps/bwvfd">http://goo.gl/maps/bwvfd</a>	Länge: rd. 494 m; Wohnstraße/225 Straßen
<i>Kübelberg (OT)</i> s Schönenberg- Kübelberg							
<i>Kues (OT)</i> s Bernkastel-Kues							
Kulmain		95508	BY	Kolpingstraße		<a href="http://goo.gl/maps/9oJ30">http://goo.gl/maps/9oJ30</a>	Länge: rd. 520 m; Wohnstraße/68 Straßen
Kulow (sorb.) s Wittichenau							
Külshiem, <i>Baden</i>		97900	BW	Kolpingstraße		<a href="http://goo.gl/maps/OZAVQ">http://goo.gl/maps/OZAVQ</a>	Länge: rd. 665 m; Wohnstraße/127 Straßen
Kuppenheim		76456	BW	Kolpingstraße	Anf. 1970er J.	<a href="http://goo.gl/maps/iaitl">http://goo.gl/maps/iaitl</a>	Länge: rd. 354 m; Wohnstraße/162 Straßen
Ladenburg		68526	BW	Kolpingstraße		<a href="http://goo.gl/maps/SIzFr">http://goo.gl/maps/SIzFr</a>	Länge: rd. 241 m; Wohnstraße/153 Straßen
Laer		48366	NW	Kolpingweg		<a href="http://goo.gl/maps/hT9kn">http://goo.gl/maps/hT9kn</a>	Länge: rd. 306 m; Wohnstraße/206 Straßen * Kath. Kirche "Heilige Brüder Ewaldi" (Kolpingweg 4) * Pfarramt "St. Bartholomäus" (Kolpingweg 4) * Werner-Rolevinck-Grundschule (Kolpingweg 9)
Lage, <i>Lippe</i>	<i>Stapelage</i>	32791	NW	Kolpingstraße		<a href="http://goo.gl/maps/U1zyK">http://goo.gl/maps/U1zyK</a>	Länge: rd. 955 m; Wohnstraße/445 Straßen
<i>Laggenbeck (OT)</i> s Ibbenbüren							

Kommune	Ortsteil	PLZ	Land	Straßenname	Einweihung	Webseite	Bemerkungen
Lähden		49774	NS	Kolpingstraße		<a href="http://goo.gl/maps/1rlau">http://goo.gl/maps/1rlau</a>	Länge: rd. 1.126 m; Wohnstraße/88 Straßen
Lahnstein	<i>Oberlahnstein</i>	56112	RP	Adolph-Kolping-Ufer	1990	<a href="http://goo.gl/maps/pblua">http://goo.gl/maps/pblua</a>	Länge: rd. 125 m; Fußgängerweg; * Anlegestelle der Köln-Düsseldorfer Rheinschiffahrt AG [Schreibweise des Vornamens im Stadtplan der Stadt Koblenz nicht korrekt]
Lahnstein	<i>Oberlahnstein</i>	56112	RP		1990	<a href="http://www.vanderkrogt.net/statues/object.php?record=derp015&amp;webpage=SI">http://www.vanderkrogt.net/statues/object.php?record=derp015&amp;webpage=SI</a>	* <b>Kolping-Büste</b> im Park am Adolph-Kolping-Ufer
Lahr, <i>Schwarzw</i>		77933	BW	Kolpingstraße		<a href="http://goo.gl/maps/SGqew">http://goo.gl/maps/SGqew</a>	Länge: rd. 237 m; Wohnstraße/221 Straßen
Lam	<i>Lambach</i>					<a href="http://www.ferienhaus-lambach.de/">http://www.ferienhaus-lambach.de/</a>	* <b>Ferienhaus Lambach (Kolping-Ferienstätte)</b> (Lambach 1)
Lam	<i>Lambach</i>				21.07.2013	<a href="http://www.kolping-bvrgbg.de/presse/Statue.jpg">http://www.kolping-bvrgbg.de/presse/Statue.jpg</a>	* <b>Kolping-Statue</b> im Ferienhaus Lambach
<i>Lambach (OT)</i> s Lam							
Lambsheim-Heßheim	<i>Beindersheim</i>	67259	RP			<a href="http://goo.gl/maps/pf72d">http://goo.gl/maps/pf72d</a>	Länge: rd. 155 m; Wohnstraße
<i>Lämmerspiel (OT)</i> s Mühlheim a M							
<i>Lampertsmühle (OT)</i> s Otterbach							
Landau a d Isar		94405	BY	Kolpingstraße		<a href="http://goo.gl/maps/AZvFD">http://goo.gl/maps/AZvFD</a>	Länge: rd. 77 m; Wohnstraße/368 Straßen
Landsberg a Lech		86899	BY	Adolph-Kolping-Straße		<a href="http://goo.gl/maps/Dfmm6">http://goo.gl/maps/Dfmm6</a>	Länge: rd. 230 m; Wohnstraße/370 Straßen
Landsberg a Lech		86899	BY				* <b>Kath. Gesellenhaus-Stiftung Landsberg/Lech</b> (Adolph-Kolping-Str. 130c) - Vereinshaus, Tagungsräume
Landsberg a Lech		86899	BY			<a href="http://www.kolpingbildungswerk.de/standorte/ueber-uns?&amp;sid=9">http://www.kolpingbildungswerk.de/standorte/ueber-uns?&amp;sid=9</a>	* <b>Kolping-Bildungswerk Landsberg</b> (Adolph-Kolping-Str. 130c)
Landshut		84028	BY	Kolpingstraße		<a href="http://goo.gl/maps/d3ahG">http://goo.gl/maps/d3ahG</a>	Länge: rd. 87 m; Wohnstraße/862 Straßen
Landstuhl		66849	RP	Adolph-Kolping-Platz		<a href="http://goo.gl/maps/4C611">http://goo.gl/maps/4C611</a>	Länge: rd. 117 m; Wohnstraße/113 Straßen * Sparda-Bank (Adolph-Kolping-Platz 7)
Landstuhl		66849	RP	Kolpingstraße		<a href="http://goo.gl/maps/zkjcK">http://goo.gl/maps/zkjcK</a>	Länge: rd. 467 m; Verkehrsberuhigter Bereich/113 Straßen
Langen		49838	NS			<a href="http://www.heimatverein-langen.de/index.php?article_id=35#">http://www.heimatverein-langen.de/index.php?article_id=35#</a>	* <b>Kolping-Gedenktafel</b> Inschrift: <i>Kolping Langen</i> 1951 2011

Kommune	Ortsteil	PLZ	Land	Straßenname	Einweihung	Webseite	Bemerkungen
Langen, <i>Hess</i>		63225	HE	Adolph-Kolping-Straße		<a href="http://goo.gl/maps/Z5ZGub">http://goo.gl/maps/Z5ZGub</a>	Länge: rd. 502 m; Wohnstraße/250 Straßen
Langenberg	<i>Benteler</i>	33449	NW	Kolpingstraße		<a href="http://goo.gl/maps/vboe3">http://goo.gl/maps/vboe3</a>	Länge: rd. 463 m; Verkehrsberuhigter Bereich/193 Straßen
<i>Langenbrücken (OT)</i> s Bad Schönborn							
Langenfeld, <i>Rheinl</i>	<i>Katzberg</i>	40764	NW	Kolpingstraße	1960er J.	<a href="http://goo.gl/maps/1nLZm">http://goo.gl/maps/1nLZm</a>	Länge: rd. 395 m; Wohnstraße/504 Straßen
Langquaid		84085	BY	Kolpingstraße	1978	<a href="http://goo.gl/maps/KFaiP">http://goo.gl/maps/KFaiP</a>	Länge: rd. 654 m; Wohnstraße/97 Straßen
Lappersdorf	<i>Hainsacker</i>	93138	BY	Kolpingstraße	23.06.1995	<a href="http://goo.gl/maps/4k29g">http://goo.gl/maps/4k29g</a>	Länge: rd. 318 m; Wohnstraße/199 Straßen
Lastrup		49688	NS	Kolpingstraße		<a href="http://goo.gl/maps/lfczY">http://goo.gl/maps/lfczY</a>	Länge: rd. 719 m; Wohnstraße/182 Straßen
Lathen		49762	NS	Kolpingplatz		<a href="http://goo.gl/maps/dxOz8">http://goo.gl/maps/dxOz8</a>	Länge: rd. 68 m; befestigter Platz/149 Straßen
Lauchringen		79787	BW	Kolpingstraße		<a href="http://goo.gl/maps/SMOVJ">http://goo.gl/maps/SMOVJ</a>	Länge: rd. 233 m; Wohnstraße/101 Straßen
Lauda-Königshofen		97922	BW	A.-Kolping-Platz		<a href="http://www.lauda-koenigshofen.de/pb/_Lde/273690.html">http://www.lauda-koenigshofen.de/pb/_Lde/273690.html</a>	Länge: rd. 59 m; Wohnstraße/217 Straßen
Lauda-Königshofen	<i>Königshofen</i>	97922	BW	Kolpingweg		<a href="http://www.openstreetmap.org/search?query=kolpingweg#map=17/49.56379/9.70036">http://www.openstreetmap.org/search?query=kolpingweg#map=17/49.56379/9.70036</a>	Länge: rd. 603 m; Wohnstraße/217 Straßen
Lauda-Königshofen	<i>Königshofen</i>	97922	BW	Gesellenhausweg		<a href="http://goo.gl/maps/PQFuf">http://goo.gl/maps/PQFuf</a>	Länge: rd. 66 m; Wohnstraße/217 Straßen
Laufach		63846	BY	Kolpingstraße		<a href="http://goo.gl/maps/CuSro">http://goo.gl/maps/CuSro</a>	Länge: rd. 331 m; Wohnstraße/116 Straßen
<i>Lauffen (OT)</i> s Deißlingen, <i>Neckar</i>							
Lauingen, <i>Donau</i>		89415	BY	Kolpingstraße	ca. 1965	<a href="http://goo.gl/maps/FtR2L">http://goo.gl/maps/FtR2L</a>	Länge: rd. 210 m; Wohnstraße/165 Straßen
Lauingen, <i>Donau</i>		89415	BY			<a href="http://www.himmelbaeck.de/index.php?option=com_content&amp;view=article&amp;id=5:lauingen-kolpinghaus-herzog-georg-str-56&amp;catid=2:filialen&amp;Itemid=6">http://www.himmelbaeck.de/index.php?option=com_content&amp;view=article&amp;id=5:lauingen-kolpinghaus-herzog-georg-str-56&amp;catid=2:filialen&amp;Itemid=6</a>	* <b>Kolpingfamilie Lauingen (Kolpinghaus)</b> (Herzog-Georg-Str. 56) - Vereinshaus, Restaurant/Gaststätte, Tagungsräume
Lauingen, <i>Donau</i>		89415	BY		08.12.2013	<a href="http://www.kolpingjugend-augsburg.de/files/news/news_2049/img_detail_original_detail-large.jpg">http://www.kolpingjugend-augsburg.de/files/news/news_2049/img_detail_original_detail-large.jpg</a>	* <b>Kolping-Statue</b> am Kolpinghaus (Herzog-Georg-Str. 56) gefertigt und gestiftet von Jürgen Lenzer, Lauingen
Laupheim		88471	BW	Adolf-Kolping-Straße		<a href="http://goo.gl/maps/4hLqi">http://goo.gl/maps/4hLqi</a>	Länge: rd. 324 m; Wohnstraße/327 Straßen
Lautenbach, <i>Renchtal</i>		77794	BW	Adolf-Kolping-Straße		<a href="http://goo.gl/maps/2RQAB">http://goo.gl/maps/2RQAB</a>	Länge: rd. 435 m; Wohnstraße/39 Straßen
<i>Laxten (OT)</i> s Lingen, <i>Ems</i>							

Kommune	Ortsteil	PLZ	Land	Straßenname	Einweihung	Webseite	Bemerkungen
Legau		87764	BY	Kolpingstraße	1989/90	<a href="http://goo.gl/maps/H8iFt">http://goo.gl/maps/H8iFt</a>	Länge: rd. 158 m; Wohnstraße/69 Straßen * Zusatzschild: <i>1813 - 1865 Schuhmacher, ab 1845 Priester gründete den Gesellenverein, heute intern. Kolpingwerk, 1991 Seligsprechung</i>
Legden		48739	NW	Kolpingstraße	ca. 1993	<a href="http://goo.gl/maps/S6dFe">http://goo.gl/maps/S6dFe</a>	Länge: rd. 159 m; Wohnstraße/165 Straßen
<i>Lehe (OT)</i> s Bremerhaven							
Leiblfing		94339	BY	Kolpingstraße		<a href="http://goo.gl/maps/9q78c">http://goo.gl/maps/9q78c</a>	Länge: rd. 97 m; Wohnstraße/68 Straßen
Leidersbach		63849	BY	Kolpingstraße	22.01.1968	<a href="http://goo.gl/maps/yMD9o">http://goo.gl/maps/yMD9o</a>	Länge: rd. 567 m; Wohnstraße/65 Straßen * Pfarramt: "St. Jakobus der Ältere" (Kolpingstr. 14) <i>früher: Schulstraße</i>
Leimen, <i>Baden</i>		69181	BW	Kolpingstraße		<a href="http://goo.gl/maps/MNt9t">http://goo.gl/maps/MNt9t</a>	Länge: rd. 76 m; Wohnstraße/339 Straßen
<i>Leipnitz (OT)</i> s Grimma							
Leipzig	<i>Grünau</i>	04209	SN	Kolpingweg	01.07.1993	<a href="http://goo.gl/maps/2Tksn">http://goo.gl/maps/2Tksn</a>	Länge: rd. 105 m; Wohnstraße/3.088 Straßen * Pfarramt "St. Martin" (Kolpingweg 1)
Leipzig	<i>Wiederitzsch</i>	04349	SN			<a href="http://web2.cylex.de/firma-home/kolping-bildungszentrum-fuer-leipzig-oschatz-gmbh-2983672.html">http://web2.cylex.de/firma-home/kolping-bildungszentrum-fuer-leipzig-oschatz-gmbh-2983672.html</a>	* <b>Kolping Bildungszentrum Für Leipzig-Oschatz GmbH</b> (Seehausener Str. 27)
<i>Lembeck (OT)</i> s Dorsten							
Lemgo		32657	NW	Kolpingstraße		<a href="http://goo.gl/maps/CcdeG">http://goo.gl/maps/CcdeG</a>	Länge: rd. 397 m; Wohnstraße/628 Straßen
Lengerich, <i>Westf</i>		49525	NW	Kolpingstraße	1977	<a href="http://goo.gl/maps/7W0gk">http://goo.gl/maps/7W0gk</a>	Länge: rd. 173 m; Wohnstraße/379 Straßen * Pfarramt "St. Margareta" (Kolpingstr. 14)
Lengerich, <i>Westf</i>		49525	NW		07.12.2013	<a href="http://www.noz.de/lokales/lengerich/artikel/434755/lengerich-kolpingplatz-erinnert-an-gesellenvater">http://www.noz.de/lokales/lengerich/artikel/434755/lengerich-kolpingplatz-erinnert-an-gesellenvater</a>	* <b>Kolping-Stele und Gedenktafel</b> sowie * <b>Kolping-Relief</b>
<i>Lengfurt (OT)</i> s Triefenstein							
Lennestadt	<i>Altenhundem</i>	57368	NW	Kolpingstraße		<a href="http://goo.gl/maps/Hzll8">http://goo.gl/maps/Hzll8</a>	Länge: rd. 481 m; Wohnstraße/491 Straßen

Kommune	Ortsteil	PLZ	Land	Straßenname	Einweihung	Webseite	Bemerkungen
Lennestadt	<i>Altenhundem</i>	57368	NW			<a href="http://mw2.google.com/mw-panoramio/photos/medium/19775274.jpg">http://mw2.google.com/mw-panoramio/photos/medium/19775274.jpg</a>	* <b>Kolping-Glocke</b> mit <b>Kolping-Relief</b> in der kath. Kirche "St. Agatha" (Pfarrgasse 6)
Lennestadt	<i>Altenhundem</i>	57368	NW			<a href="http://static.panoramio.com/photos/large/19775236.jpg">http://static.panoramio.com/photos/large/19775236.jpg</a>	* <b>Adolph Kolping</b> im "Josef-Fenster" in der kath. Kirche "St. Agatha" (Pfarrgasse 6)
Lennestadt	<i>Altenhundem</i>	57368	NW		1936	<a href="http://commons.wikimedia.org/wiki/File:Michaelskapelle_Altenhundem.jpg">http://commons.wikimedia.org/wiki/File:Michaelskapelle_Altenhundem.jpg</a>	* <b>Michael-Kapelle</b> ( <b>Adolph Kolping</b> geweiht) (von der KF Altenhundem erbaut)
Lennestadt	<i>Altenhundem</i>	57368	NW		2005	<a href="http://www.strassenkatalog.de/panoramio/die_kolpingschutzhuette,19775375.html">http://www.strassenkatalog.de/panoramio/die_kolpingschutzhuette,19775375.html</a>	* <b>Kolping-Schutzhütte</b> am "Neuen Waldweg"
Lennestadt	<i>Altenhundem</i>	57368	NW			<a href="http://www.strassenkatalog.de/panoramio/kolpingkreuz_am_neuen_waldweg_,19775328.html">http://www.strassenkatalog.de/panoramio/kolpingkreuz_am_neuen_waldweg_,19775328.html</a>	* <b>Kolping-Kreuz</b> am "Neuen Waldweg"
Leonberg, <i>Württ</i>		71229	BW	Adolf-Kolping-Weg		<a href="http://goo.gl/maps/eBjzU">http://goo.gl/maps/eBjzU</a>	Länge: rd. 190 m; Fußweg/383 Straßen
Leonberg, <i>Württ</i>		71229	BW			<a href="http://www.st-johannes-leonberg.de/100_Bilder/Chronk_Bilder/glocken.jpg">http://www.st-johannes-leonberg.de/100_Bilder/Chronk_Bilder/glocken.jpg</a>	* <b>Kolping-Glocke</b> als 6. Glocke (230 kg) in der kath. Kirche "St. Johannes d. T." Inscription: <i>Vater Kolping: Eine Familie gründen heißt, ein Gotteshaus bauen.</i>
<i>Letmathe (OT)</i> s Iserlohn							
<i>Lette (OT)</i> s Oelde							
<i>Leutershausen (OT)</i> s Hirschberg a d Bergstr							
Leutesdorf		56599	RP	Kolpingstraße		<a href="http://goo.gl/maps/Of6T5">http://goo.gl/maps/Of6T5</a>	Länge: rd. 75 m; Wohnstraße/42 Straßen
Leverkusen	<i>Bürrig</i>	51371	NW				* <i>früher: 1905: Hauptstraße 1920: Bürriger Straße 1936: Jodocus-Kehrer-Straße <b>1962: Adolf-Kolping-Straße</b> seit 1975: Heinrich-Brüning-Straße</i>
Leverkusen	<i>Opladen</i>	51379	NW	Kolpingstraße	1951	<a href="http://goo.gl/maps/y387b">http://goo.gl/maps/y387b</a>	Länge: rd. 272 m; Wohnstraße/1.138 Straßen * Städt. Kita (Kolpingstr. 4)

Kommune	Ortsteil	PLZ	Land	Straßenname	Einweihung	Webseite	Bemerkungen
Leverkusen	<i>Opladen</i>	51379	NW			<a href="http://www.kbw-koeln.de/standorte/leverkusen/index.html">http://www.kbw-koeln.de/standorte/leverkusen/index.html</a>	* Kolping-Bildungswerk DV Köln (Werkstättenstr. 3)
Leverkusen	<i>Opladen</i>	51379	NW			<a href="http://www.kbw-koeln.de/standorte/leverkusen/index.html">http://www.kbw-koeln.de/standorte/leverkusen/index.html</a>	* Kolping-Bildungswerk DV Köln (Altstadtstr. 13)
Lichtenau, <i>Westf</i>		33165	NW	Adolf-Kolping-Straße		<a href="http://goo.gl/maps/Qbxe2">http://goo.gl/maps/Qbxe2</a>	Länge: rd. 458 m; Wohnstraße/321 Straßen
Lichtenfels, <i>Bay</i>		96215	BY	Adolf-Kolping-Straße		<a href="http://goo.gl/maps/eaq7F">http://goo.gl/maps/eaq7F</a>	Länge: rd. 294 m; Wohnstraße/392 Straßen
Lichtenfels, <i>Bay</i>		96215	BY			<a href="https://kolpingbildung.de/standorte-lichtenfels">https://kolpingbildung.de/standorte-lichtenfels</a>	* Kolping-Bildungszentrum Lichtenfels (Bamberger Str. 20)
<i>Lichtenhagen (OT)</i> s Rostock							
Limburg <i>a d Lahn</i>		65549	HE	Kolpingstraße		<a href="http://goo.gl/maps/zMttz">http://goo.gl/maps/zMttz</a>	Länge: rd. 544 m; Wohnstraße/589 Straßen
Limburg <i>a d Lahn</i>		65549	HE		27.04.2008	<a href="http://www.briefmarkenverein-limburg.de/home-dateien/stempel_2008_2.jpg">http://www.briefmarkenverein-limburg.de/home-dateien/stempel_2008_2.jpg</a>	* Sonderstempel Deutsche Bundespost <b>150 Jahre Kolping in der Diözese Limburg</b> Inschrift: ICH WILL EUCH ZUKUNFT UND HOFFNUNG GEBEN (JER 29,11)
<i>Lindau (OT)</i> s Katlenburg-Lindau							
<i>Lindenthal (OT)</i> s Köln							
Lindern, <i>Oldbg</i>		49699	NS	Kolpingstraße		<a href="http://goo.gl/maps/lqbb3">http://goo.gl/maps/lqbb3</a>	Länge: rd. 383 m; Wohnstraße/164 Straßen
Lindlar	<i>Frielingsdorf</i>	51789	NW	Adolph-Kolping-Straße	1991	<a href="http://goo.gl/maps/SaOEx">http://goo.gl/maps/SaOEx</a>	Länge: rd. 198 m; Wohnstraße/382 Straßen * Adolph-Kolping-Kindergarten Lindlar e.V. (Sonnenweg 26)
Lindlar		51789	NW			<a href="http://upload.wikimedia.org/wikipedia/commons/2/27/Lindlar_-_Sankt_Severin_-_Adolph_Kolping_02_ies.jpg">http://upload.wikimedia.org/wikipedia/commons/2/27/Lindlar_-_Sankt_Severin_-_Adolph_Kolping_02_ies.jpg</a>	* Kolping-Büste vor der kath. Kirche "St. Severin" (Pfarrgasse 3)
Lingen, <i>Ems</i>	<i>Laxten</i>	49809	NS	Kolpingstraße		<a href="http://goo.gl/maps/recKg">http://goo.gl/maps/recKg</a>	Länge: rd. 246 m; Wohnstraße/942 Straßen * Bus-Haltestelle "Kolpingstr."
Lingen, <i>Ems</i>		49809	NS			<a href="http://www.kolpinghaus-lingen.de/cms/front_content.php">http://www.kolpinghaus-lingen.de/cms/front_content.php</a>	* <b>Kolpinghaus Lingen (Ems) **</b> (Burgstr. 25) - Vereinshaus, Restaurant/Gaststätte, Hotel, Tagungsräume
Lingenfeld		67360	RP	Kolpingstraße		<a href="http://goo.gl/maps/ZQ9zo">http://goo.gl/maps/ZQ9zo</a>	Länge: rd. 416 m; Wohnstraße/86 Straßen
Linz <i>a Rh</i>		53545	RP	Adolf-Kolping-Straße		<a href="http://goo.gl/maps/199tX">http://goo.gl/maps/199tX</a>	Länge: rd. 179 m; Wohnstraße/137 Straßen

Kommune	Ortsteil	PLZ	Land	Straßenname	Einweihung	Webseite	Bemerkungen
Lippstadt		59555	NW	Kolpingstraße	18.05.1945	<a href="http://goo.gl/maps/axaeD">http://goo.gl/maps/axaeD</a>	Länge: rd. 259 m; Wohnstraße/955 Straßen * Bus-Haltestelle "Kolpingstr." * INI Initiative für Jugendhilfe, Bildung und Arbeit e.V. (Kolpingstr. 2) <i>früher: Kolpingstraße (bis 06.10.1927) Horst-Wessel-Straße (ab 25.05.1935)</i>
Lippstadt		59555	NW			<a href="http://www.tripadvisor.de/Restaurant-Review-g642073-d1866794-Reviews-Rioja_Tapas_Bar_Restaurant_Lippstadt-Lippstadt_North_Rhine_Westphalia.html">http://www.tripadvisor.de/Restaurant-Review-g642073-d1866794-Reviews-Rioja_Tapas_Bar_Restaurant_Lippstadt-Lippstadt_North_Rhine_Westphalia.html</a>	* <b>Kolpinghaus Lippstadt</b> (Kolpingstr. 12-16) - Vereinshaus, Restaurant/Gaststätte
Lohmar	<i>Rösrath</i>	53797	NW	Adolf-Kolping-Weg		<a href="http://goo.gl/maps/IOE4t">http://goo.gl/maps/IOE4t</a>	Länge: rd. 59 m; Wohnstraße/317 Straßen
Löhne		32584	NW				* <i>Kolpingstraße bis 1991</i>
Löhne	<i>Mennighüffen</i>	32584	NW	Adolph-Kolping-Straße	09.07.1993	<a href="http://goo.gl/maps/MyIw2">http://goo.gl/maps/MyIw2</a>	Länge: rd. 127 m; Wohnstraße/772 Straßen
Löhne		32584	NW				* <i>Adolph-Kolping-Weg (29.01.1991 - 10.06.1991)</i> Wegen Proteste der Anlieger umbenannt in "Im Mühlengrund" <i>früher: Am Mühlenbach</i>
Lohne, <i>Oldbg</i>		49393	NS	Kolpingstraße		<a href="http://goo.gl/maps/GbQP0">http://goo.gl/maps/GbQP0</a>	Länge: rd. 316 m; Wohnstraße/428 Straßen
Lohne, <i>Oldbg</i>		49393	NS			<a href="http://www.berufsschule-lohne.de/">http://www.berufsschule-lohne.de/</a>	* <b>Adolf-Kolping-Schule Lohne</b> (Berufsbildende Schule) (Klapphakenstr. 22)
Lohr a M		97816	BY	Adolph-Kolping-Straße	ca. 1981	<a href="http://goo.gl/maps/GLu7k">http://goo.gl/maps/GLu7k</a>	Länge: rd. 542 m; Wohnstraße/388 Straßen * Zusatzschild: <i>Gründer des Kolpingwerkes Kath. Sozialreformer</i>
Lohr a M		97816	BY	Kolpingplatz	ca. 1965	<a href="http://www.strassenkatalog.de/osm/kolpingplatz,115346361w.html">http://www.strassenkatalog.de/osm/kolpingplatz,115346361w.html</a>	Länge: rd. 104 m;/388 Straßen
Lohr a M		97816	BY		17.06.2012	<a href="http://static3.mainpost.de/storage/pic/mpn/lohr/4495658_1_1CNC5U.jpg%3Fversion%3D1340034858">http://static3.mainpost.de/storage/pic/mpn/lohr/4495658_1_1CNC5U.jpg%3Fversion%3D1340034858</a>	* <b>Kolping-Skulptur</b> mit Handwerksgeselle Künstler: Mario Sanden, Partenstein Standort: Kath. Kirche "St. Michael" (Kleine Kirchgasse 2)
Löningen		49624	NS	Kolpingstraße		<a href="http://goo.gl/maps/Pc7ml">http://goo.gl/maps/Pc7ml</a>	Länge: rd. 116 m; Wohnstraße/395 Straßen
Lorch, <i>Rheingau</i>		65391	HE	Kolpingstraße		<a href="http://goo.gl/maps/AdfWN">http://goo.gl/maps/AdfWN</a>	Länge: rd. 119 m; Wohnstraße/105 Straßen * Bürgerhaus Lorch (Kolpingstr. 5)
<i>Lorenz (OT)</i> s Nürnberg							
Lörrach		79539	BW	Kolpingstraße		<a href="http://goo.gl/maps/oQT5E">http://goo.gl/maps/oQT5E</a>	Länge: rd. 348 m; Wohnstraße/477 Straßen

Kommune	Ortsteil	PLZ	Land	Straßenname	Einweihung	Webseite	Bemerkungen
Lorsch, <i>Hess</i>		64653	HE	Kolpingstraße		<a href="http://goo.gl/maps/S3vRt">http://goo.gl/maps/S3vRt</a>	Länge: rd. 424 m; Wohnstraße/217 Straßen
Lorup		26901	NS	Kolpingstraße		<a href="http://goo.gl/maps/6c7oK">http://goo.gl/maps/6c7oK</a>	Länge: rd. 390 m; Wohnstraße/58 Straßen
Ludwigshafen <i>a Rh</i>	<i>Oggersheim</i>	67071	RP	Adolf-Kolping-Straße		<a href="http://goo.gl/maps/la3M1">http://goo.gl/maps/la3M1</a>	Länge: rd. 465 m; Wohnstraße/1.131 Straßen * Bus-Haltestelle "Adolf-Kolping-Str." * Grundschule "In der Langgewann" (Adolf-Kolping-Str. 30)
Lüdenscheid	<i>Honsel</i>					<a href="http://www.kolping-schule.net/images/schulgebaeude/Pierre%202.jpg">http://www.kolping-schule.net/images/schulgebaeude/Pierre%202.jpg</a>	* <b>Adolf-Kolping-Schule</b> (Gemeinschaftsgrundschule) <b>Kolping-Büste</b> (Danziger Weg 45) Inschrift: <i>Adolph Kolping</i> * 08.12.1813 + 04.12.1865 <i>Gründer des Kolpingwerks</i>
Lüdinghausen		59348	NW	Kolpingstraße		<a href="http://goo.gl/maps/zwsNJ">http://goo.gl/maps/zwsNJ</a>	Länge: rd. 258 m; Wohnstraße/330 Straßen * Bus-Haltestelle "Kolpingstr."
Lüneburg		21337	NS	Adolph-Kolping-Straße		<a href="http://goo.gl/maps/TVqm8">http://goo.gl/maps/TVqm8</a>	Länge: rd. 353 m; Wohnstraße/681 Straßen
Lünen		44532	NW	Kolpingstraße		<a href="http://goo.gl/maps/Jyl6k">http://goo.gl/maps/Jyl6k</a>	Länge: rd. 166 m; Wohnstraße/640 Straßen
<i>Lütten (OT)</i> s Goldenstedt							
Magdeburg	<i>Alte Neustadt</i>	39106	SA	Adolph-Kolping-Platz	06.12.2001	<a href="http://goo.gl/maps/eNHE5">http://goo.gl/maps/eNHE5</a>	Länge: rd. 202 m; Fußgängerweg/1.699 Straßen <i>früher: Kreuzung Sieverstorstr./Letzinger Str.</i>
Mainaschiff		63814	BY	Kolpingstraße		<a href="http://goo.gl/maps/xA39o">http://goo.gl/maps/xA39o</a>	Länge: rd. 148 m; Wohnstraße/130 Straßen * Bus-Haltestelle "Kolpingstr."
Mainburg		84048	BY	Adolf-Kolping-Straße		<a href="http://goo.gl/maps/JHZKy">http://goo.gl/maps/JHZKy</a>	Länge: rd. 180 m; Wohnstraße/329 Straßen
Maintal	<i>Dörningheim</i>	63477	HE	Kolpingstraße		<a href="http://goo.gl/maps/gNkWW">http://goo.gl/maps/gNkWW</a>	Länge: rd. 84 m; Wohnstraße/320 Straßen
Mainz		55116	RP	Adolf-Kolping-Straße		<a href="http://goo.gl/maps/HBfbo">http://goo.gl/maps/HBfbo</a>	Länge: rd. 126 m; Fußgängerweg/1.470 Straßen
Mainz		55116	RP			<a href="http://www.kolpinghaus-mainz.de/">http://www.kolpinghaus-mainz.de/</a>	* <b>Kolpinghaus Mainz-Zentral</b> (Jugendwohnheim) (Holzstr. 19) (Wohn-, Freizeit- u. Bildungseinrichtung für Azubis u. Schüler) - Vereinshaus, Restaurant/Gaststätte, Wohnheim, Tagungsräume
Maisach, <i>OB</i>	<i>Gerlinden</i>	82216	BY	Kolpingweg		<a href="http://goo.gl/maps/vO1Ob">http://goo.gl/maps/vO1Ob</a>	Länge: rd. 45 m; Wohnstraße/228 Straßen
<i>Malbergen (OT)</i> s Georgsmarienhütte							
Malchin	<i>Gorschendorf-Salem</i>	17139	MV			<a href="http://www.kolpingurlaub-mv.de/">http://www.kolpingurlaub-mv.de/</a>	* <b>Ferienland Salem (Kolping-Ferienstätte)</b> (Am Hafen 1)
Mallersdorf-Pfaffenberg		84066	BY	Adolf-Kolping-Straße	11.01.1977	<a href="http://goo.gl/maps/7VqLL">http://goo.gl/maps/7VqLL</a>	Länge: rd. 117 m; Wohnstraße/93 Straßen
Malsch		76316	BW	Adolf-Kolping-Straße		<a href="http://goo.gl/maps/7IlyT">http://goo.gl/maps/7IlyT</a>	Länge: rd. 982 m; Wohnstraße/254 Straßen



Kommune	Ortsteil	PLZ	Land	Straßenname	Einweihung	Webseite	Bemerkungen
Malsch, <i>Rhein-Neckar</i>		69254	BW	Kolpingstraße		<a href="http://goo.gl/maps/TLMKW">http://goo.gl/maps/TLMKW</a>	Länge: rd. 568 m; Wohnstraße/58 Straßen
Mannheim	<i>Oststadt</i>	68165	BW	Kolpingstraße		<a href="http://goo.gl/maps/VLuTM">http://goo.gl/maps/VLuTM</a>	Länge: rd. 698 m; Wohnstraße/1.820 Straßen * Bus-Haltestelle "Kolpingstr."
Mannheim		68161	BW			<a href="http://www.kolpinghaus-mannheim.de/">http://www.kolpinghaus-mannheim.de/</a>	* <b>Kolpinghaus Mannheim</b> (Jugendwohnheim) (R7, 4 - 11) - Vereinshaus, Wohnheim, Tagungsräume
Mantel		92708	BY	Adolf-Kolping-Straße	ca. 1984	<a href="http://goo.gl/maps/TuEDu">http://goo.gl/maps/TuEDu</a>	Länge: rd. 137 m; Wohnstraße/81 Straßen
Marburg	<i>Schröck</i>	35043	HE	Kolpingstraße		<a href="http://goo.gl/maps/yMeyo">http://goo.gl/maps/yMeyo</a>	Länge: rd. 172 m; Wohnstraße/813 Straßen
Mariemünster		37696	NW	Kolpingstraße		<a href="http://goo.gl/maps/hbJKw">http://goo.gl/maps/hbJKw</a>	Länge: rd. 901 m; Wohnstraße/103 Straßen
Markdorf, <i>Baden</i>		88677	BW	Kolpingstraße		<a href="http://goo.gl/maps/XI1Y2">http://goo.gl/maps/XI1Y2</a>	Länge: rd. 127 m; Wohnstraße/231 Straßen
<i>Markelsheim (OT)</i> s Bad Mergentheim							
Markt Bibart		91477	BY	Kolpingstraße		<a href="http://goo.gl/maps/EYJiH">http://goo.gl/maps/EYJiH</a>	Länge: rd. 236 m; Wohnstraße/47 Straßen
Markt Schwaben		85570	BY	Kolpingweg		<a href="http://goo.gl/maps/XLD1M">http://goo.gl/maps/XLD1M</a>	Länge: rd. 218 m; Wohnstraße/142 Straßen
Marktheidenfeld		97828	BY	Kolpingstraße		<a href="http://goo.gl/maps/3Cpdy">http://goo.gl/maps/3Cpdy</a>	Länge: rd. 141 m; Wohnstraße/211 Straßen * Pfarramt "St. Laurentius" (Kolpingstr. 12) * <b>Städtische Kita "Kolpingstraße"</b> (Kolpingstr. 14)
Markt, <i>Inn</i>		84533	BY	Kolpingstraße		<a href="http://goo.gl/maps/QPd0J">http://goo.gl/maps/QPd0J</a>	Länge: rd. 148 m; Wohnstraße/51 Straßen
Marktoberdorf		87616	BY			<a href="http://www.kolpingbildungswerk.de/standorte/start?sid=31">http://www.kolpingbildungswerk.de/standorte/start?sid=31</a>	* <b>Kolping-Bildungsstätte Marktoberdorf</b> (Pfalzstr. 4)
Marktredwitz		95615	BY	Kolpingstraße	Sept 1981	<a href="http://goo.gl/maps/DAZcs">http://goo.gl/maps/DAZcs</a>	Länge: rd. 264 m; Wohnstraße/323 Straßen
Marktredwitz	<i>Brand</i>	95615	BY	Kolpingweg		<a href="http://goo.gl/maps/GSrPT">http://goo.gl/maps/GSrPT</a>	Länge: rd. 219 m; Wohnstraße/323 Straßen
Marl, <i>Westf</i>	<i>Polsum</i>	45768	NW	Kolpingstraße		<a href="http://goo.gl/maps/Ai1Vu">http://goo.gl/maps/Ai1Vu</a>	Länge: rd. 691 m; Landstraße/723 Straßen Teilstrecke L 798
Marl, <i>Westf</i>	<i>Drewer</i>	45770	NW				* <b>Kolpinghaus Marl-Drewer</b> (Karl-Liebknecht-Str. 10) - Vereinshaus
Marpingen	<i>Urexweiler</i>	66646	SL	Kolpingstraße		<a href="http://goo.gl/maps/e4eEp">http://goo.gl/maps/e4eEp</a>	Länge: rd. 328 m; Wohnstraße/152 Straßen
Marsberg	<i>Niedermarsberg</i>	34431	NW			<a href="https://www.kolping.de/custom/bilder/microsites/0021000319200000/Kolpingstatue%20Weihe%20083_01.jpg">https://www.kolping.de/custom/bilder/microsites/0021000319200000/Kolpingstatue%20Weihe%20083_01.jpg</a>	* <b>Kolping-Statue</b> in der kath. Kirche "St. Magnus" (Casparistr. 3)
<i>Matzungen (OT)</i> s Borgentreich							

Kommune	Ortsteil	PLZ	Land	Straßenname	Einweihung	Webseite	Bemerkungen
<i>Mausbach (OT)</i> <i>s Stolberg, Rheinl</i>							
Maxhütte-Haidhof		93142	BY	Adolf-Kolping-Straße	12.11.1957	<a href="http://goo.gl/maps/TCUU8">http://goo.gl/maps/TCUU8</a>	Länge: rd. 301 m; Wohnstraße/226 Straßen
Mayen		56727	RP	Kolpingstraße		<a href="http://goo.gl/maps/tzss4">http://goo.gl/maps/tzss4</a>	Länge: rd. 727 m; Kreisstraße/320 Straßen
Mechnich		53894	NW	Kolpingstraße	ca. 1960	<a href="http://goo.gl/maps/6zl51">http://goo.gl/maps/6zl51</a>	Länge: rd. 233 m; Wohnstraße/401 Straßen
Meckenheim, <i>Rheinl</i>		53340	NW	Adolf-Kolping-Straße		<a href="http://goo.gl/maps/m597X">http://goo.gl/maps/m597X</a>	Länge: rd. 316 m; Wohnstraße/290 Straßen * Kath. Öffentliche Bücherei "St. Johannes d. Täufer" (Adolf-Kolping-Str. 4) * Katholischer Verein für Soziale Dienste (Adolf-Kolping-Str. 5)
Medebach		59964	NW	Kolpingstraße		<a href="http://goo.gl/maps/zzpue">http://goo.gl/maps/zzpue</a>	Länge: rd. 279 m; Gewerbegebiet/205 Straßen
Medebach		59964	NW			<a href="http://www.stiftung-kolpinghaus-medebach.de/kolpinghaus-ev/kolpinghaus-ev/ueber-uns">http://www.stiftung-kolpinghaus-medebach.de/kolpinghaus-ev/kolpinghaus-ev/ueber-uns</a>	* <b>Kolpinghaus Medebach</b> (Niederstr. 11) - Vereinshaus, Tagungsräume
Meerbusch	<i>Büderich</i>	40667	NW	Kolpingstraße		<a href="http://goo.gl/maps/s1gLx">http://goo.gl/maps/s1gLx</a>	Länge: rd. 187 m; Wohnstraße/617 Straßen
Meitingen		86405	BY	Adolf-Kolping-Ring		<a href="http://goo.gl/maps/1yb2m">http://goo.gl/maps/1yb2m</a>	Länge: rd. 346 m; Verkehrsberuhigter Bereich/202 Straßen
Melle	<i>Gesbold</i>	49326	NS	Kolpingstraße		<a href="http://goo.gl/maps/WRrqv">http://goo.gl/maps/WRrqv</a>	Länge: rd. 320 m; Fußgänger- und Radweg/740 Straßen
Memmingen		87700	BY	Kolpingweg	1953	<a href="http://goo.gl/maps/cxZfp">http://goo.gl/maps/cxZfp</a>	Länge: rd. 58 m; Wohnstraße/558 Straßen
Memmingen		87700	BY			<a href="http://www.kolpinghaus-memmingen.de/">http://www.kolpinghaus-memmingen.de/</a>	* <b>Kolpinghaus Memmingen</b> (Jugendwohnheim) (Hopfenstr. 22) - Vereinshaus, Wohnheim, Tagungsräume
Memmingen		87700	BY			<a href="http://www.kolpingbildungswerk.de/standorte/start?&amp;sid=11/">http://www.kolpingbildungswerk.de/standorte/start?&amp;sid=11/</a>	* <b>Kolping-Bildungszentrum Memmingen</b> (Don-Bosco-Weg 5)
Menden, <i>Sauerl</i>		58706	NW	Kolpingstraße		<a href="http://goo.gl/maps/zlj6i">http://goo.gl/maps/zlj6i</a>	Länge: rd. 487 m; Wohnstraße/649 Straßen * <b>Kolping-Apotheke</b> (Kolpingstr. 40)
Menden, <i>Sauerl</i>		58706	NW	Kolpingstraße	Mai 1977	<a href="http://www.kolping-menden-heilig-kreuz.de/frames/fotos/zwfwp0701.jpg">http://www.kolping-menden-heilig-kreuz.de/frames/fotos/zwfwp0701.jpg</a>	* <b>Adolf-Kolping-Gedenkstein</b>
Menden, <i>Sauerl</i>	<i>Rüingsen</i>	58710	NW			<a href="http://www.derwesten.de/img/incomin/g/crop6765009/1568503306-clmg0273_543-w656-h240/unser-dorf-soll-schoener-werden-656x240.jpg">http://www.derwesten.de/img/incomin/g/crop6765009/1568503306-clmg0273_543-w656-h240/unser-dorf-soll-schoener-werden-656x240.jpg</a>	* <b>Adolf-Kolping-Schule</b> (Städt. Gemeinschafts-Grundschule) (Teilstandort der Bischof-von-Ketteler-Schule) (Haydnstr. 7) Foto: Martina Dinslage
<i>Menden (OT)</i> <i>s Sankt Augustin</i>							
Mendig		56743	NW	Kolpingstraße		<a href="http://goo.gl/maps/WLCV0">http://goo.gl/maps/WLCV0</a>	Länge: rd. 288 m; Wohnstraße/154 Straßen

Kommune	Ortsteil	PLZ	Land	Straßenname	Einweihung	Webseite	Bemerkungen
Mengen, <i>Württ</i>		88512	BW	Kolpingstraße		<a href="http://goo.gl/maps/DrL3b">http://goo.gl/maps/DrL3b</a>	Länge: rd. 302 m; Wohnstraße/151 Straßen
<i>Mennighüffen (OT)</i> s Löhne							
Meppen		49716	NS	Kolpingstraße	07.03.1958	<a href="http://goo.gl/maps/WO8iu">http://goo.gl/maps/WO8iu</a>	Länge: rd. 167 m; Wohnstraße/668 Straßen <i>früher: Marienstraße</i>
Meppen		49716	NS			<a href="http://www.restaurant-kolpinghaus.de/">http://www.restaurant-kolpinghaus.de/</a>	* <b>Kolpinghaus Meppen</b> (Kolpingstr. 6) - Vereinshaus, Restaurant/Gaststätte, Tagungsräume
Merching		86504	BY	Kolpingstraße		<a href="http://goo.gl/maps/sj3gy">http://goo.gl/maps/sj3gy</a>	Länge: rd. 444 m; Wohnstraße/68 Straßen * Abenteuerspielplatz "An der Schule" (Kolpingstr.)
Merchweiler	<i>Wemmetsweiler</i>	66589	SL	Kolpingstraße		<a href="http://goo.gl/maps/tFMH9">http://goo.gl/maps/tFMH9</a>	Länge: rd. 232 m; Wohnstraße/144 Straße
Mering, <i>Schwab</i>		86415	BY	Adolf-Kolping-Straße	1971	<a href="http://goo.gl/maps/DOXdW">http://goo.gl/maps/DOXdW</a>	Länge: rd. 361 m; Wohnstraße/185 Straßen
Mering, <i>Schwab</i>		86415	BY		1977		* <b>Kolping-Gedenktafel</b> auf Findling Inschrift: <i>Religion und Arbeit sind der goldene Boden eines Volkes</i>
Merzen		49586	NS	Kolpingstraße		<a href="http://goo.gl/maps/J6U0u">http://goo.gl/maps/J6U0u</a>	Länge: rd. 422 m; Verkehrsberuhigter Bereich/61 Straßen
Merzen		49586	NS			<a href="http://kolping-merzen.de/s/cc_images/cache_242262_0238.jpg?t=1344070085">http://kolping-merzen.de/s/cc_images/cache_242262_0238.jpg?t=1344070085</a>	* <b>Kolping-Denkmal</b> vor der kath. Kirche "St. Lambertus" (Westerholter Str. 6)
Merzenich		52399	NW	Kolpingstraße		<a href="http://goo.gl/maps/cNROQ">http://goo.gl/maps/cNROQ</a>	Länge: rd. 377 m; Wohnstraße/131 Straßen
Merzig	<i>Brottdorf</i>	66663	SL	Adolf-Kolping-Straße		<a href="http://goo.gl/maps/24L3H">http://goo.gl/maps/24L3H</a>	Länge: rd. 426 m; Wohnstraße/479 Straßen
Merzig		66663	SL			<a href="http://www.kf-mzg.de/5.html">http://www.kf-mzg.de/5.html</a>	* <b>Kolpinghaus Merzig</b> (Josefstr. 67)
Meschede		59872	NW	Kolpingstraße		<a href="http://goo.gl/maps/IFdW5">http://goo.gl/maps/IFdW5</a>	Länge: rd. 1.351 m; Wohnstraße/551 Straßen * <b>Bus-Haltestelle "Kolpingstr."</b> * Kinderschutzbund Meschede (Kolpingstr. 16) * Frauenberatungsstelle Meschede (Kolpingstr. 18)
Meschede		59872	NW			<a href="http://www.kbb-suedwestfalen.de/218-Standorte/122,Meschede.html">http://www.kbb-suedwestfalen.de/218-Standorte/122,Meschede.html</a>	* <b>Kolping-Bildungszentren Südwestfalen</b> (Steinstr. 28)
<i>Messingen (OT)</i> s. Freren		49832		Kolpingstraße			
Meßkirch		88605	BW	Kolpingstraße		<a href="http://goo.gl/maps/7uys4">http://goo.gl/maps/7uys4</a>	Länge: rd. 139 m; Wohnstraße/183 Straßen * Pfarramt "St. Martin" (Kolpingstr. 8)
Metelen		48629	NW	Kolpingstraße		<a href="http://goo.gl/maps/UQvlp">http://goo.gl/maps/UQvlp</a>	Länge: rd. 468 m; Wohnstraße/137 Straßen

Kommune	Ortsteil	PLZ	Land	Straßenname	Einweihung	Webseite	Bemerkungen
<i>Metterzimmern (OT)</i> s Bietigheim-Bissingen							
Mettingen, <i>Westf</i>		49497	NW	Kolpingstraße		<a href="http://goo.gl/maps/jVzTy">http://goo.gl/maps/jVzTy</a>	Länge: rd. 190 m; Wohnstraße/160 Straßen * "St. Ludgerischule Katholische Grundschule" (Kolpingstr. 18)
Mettingen, <i>Westf</i>		49497	NW			<a href="http://upload.wikimedia.org/wikipedia/commons/thumb/9/9c/Mettingen_St_Agatha_Pastorat.jpg/640px-Mettingen_St_Agatha_Pastorat.jpg">http://upload.wikimedia.org/wikipedia/commons/thumb/9/9c/Mettingen_St_Agatha_Pastorat.jpg/640px-Mettingen_St_Agatha_Pastorat.jpg</a>	* <b>Kolping-Denkmal</b> mit Handwerker Geselle im Pfarrgarten an der Kirche "St. Agatha"(Kardinal-von-Galen-Str. 8)
Mettlach		66693	SA			<a href="http://www.kolping-trier.de/">http://www.kolping-trier.de/</a>	* <b>Kolpingwerk DV Trier</b> (Illexweg 2)
Mettmann		40822	NW			<a href="http://static.panoramio.com/photos/large/19270394.jpg">http://static.panoramio.com/photos/large/19270394.jpg</a>	* <b>Kolpinghaus Mettmann</b> (Adlerstr. 5) (Foto: RalfH) - Vereinshaus, Restaurant/Gaststätte, Tagungsräume
Michelau <i>i Steigerwald</i>	<i>Sudrach</i>	97513	BY	Kolpingshöhe		<a href="http://goo.gl/maps/rNQcE">http://goo.gl/maps/rNQcE</a>	Länge: rd. 236 m; Auffahrt/27 Straßen * Kolpingferienhaus (1974) (Kolpingshöhe 1)
Miesbach		83714	BY	Kolpingstraße		<a href="http://goo.gl/maps/lpwn5">http://goo.gl/maps/lpwn5</a>	Länge: rd. 347 m; Wohnstraße/179 Straßen * Kath. Kindergärten (Kolpingstr. 13 und Kolpingstr. 22)
Miesbach		83714	BY			<a href="http://www.kolpingmuenchen.de/ausbildung/berufsausbildung/abh">http://www.kolpingmuenchen.de/ausbildung/berufsausbildung/abh</a>	* <b>Kolping-Bildungsagentur (KBA)</b> (Marktplatz 19)
Miltenberg		63897	BY	Kolpingstraße	Anf. 1960er J.	<a href="http://goo.gl/maps/EuK4h">http://goo.gl/maps/EuK4h</a>	Länge: rd. 307 m; Wohnstraße/239 Straßen * <b>Bus-Haltestelle "Kolpingstr."</b>
<i>Mimmenhausen (OT)</i> s Salem, <i>Baden</i>							
Mindelheim		87719	BY	Kolpingstraße		<a href="http://goo.gl/maps/NTPG3">http://goo.gl/maps/NTPG3</a>	Länge: rd. 108 m; Wohnstraße/294 Straßen
Mindelheim		87719	BY			<a href="http://www.kolpingbildungswerk.de/standorte/start?sid=27">http://www.kolpingbildungswerk.de/standorte/start?sid=27</a>	* <b>Kolping-Bildungsstätte Mindelheim</b> (Fuggerstr. 3)
Minden, <i>Westf</i>		32429	NW	Kolpingweg		<a href="http://goo.gl/maps/Myt3e">http://goo.gl/maps/Myt3e</a>	Länge: rd. 193 m; Wohnstraße/1.256 Straßen
Minden, <i>Westf</i>		32423	NW		27.11.2011 Weihe durch Weihbischof Manfred Grothe, Paderborn	<a href="http://www.derdom.de/typo3temp/pics/5bc5512703.jpg">http://www.derdom.de/typo3temp/pics/5bc5512703.jpg</a>	* <b>Kolping-Glocke</b> (150 kg) als 4. Glocke im Vierungsturm des Mindener Doms (Großer Domhof 10) Inscription: + DIE HUNGERNDEN BESCHENKT ER + MIT SEINEN GABEN + UND LÄSST DIE REICHEN LEER AUSGEHEN + DREIFALTIGER GOTT + AUF DIE FÜRSPRACHE DES SEL. ADOLPH KOLPING + LASS ALLE MENSCHEN AUSBILDUNG UND ARBEIT FINDEN + DAMIT SIE MENSCHENWÜRDIG LEBEN KÖNNEN +
Mitterteich		95666	BY	Kolpingstraße	ca. 1960	<a href="http://goo.gl/maps/MRjdg">http://goo.gl/maps/MRjdg</a>	Länge rd. 151 m; Wohnstraße/120 Straßen

Kommune	Ortsteil	PLZ	Land	Straßenname	Einweihung	Webseite	Bemerkungen
<i>Mochenwangen (OT)</i> s Wolpertswende							
<i>Mödrath (OT)</i> s Kerpen, <i>Rheinl</i>							
Möhnesee	<i>Körbecke</i>	59519	NW	Kolpingstraße	1969	<a href="http://goo.gl/maps/ZXp8d">http://goo.gl/maps/ZXp8d</a>	Länge: rd. 122 m; Wohnstraße/273 Straßen
Molbergen		49696	NS	Adolf-Kolping-Platz		<a href="http://www.strassenkatalog.de/str/adolf-kolping-platz-49696-molbergen-molbergen.html">http://www.strassenkatalog.de/str/adolf-kolping-platz-49696-molbergen-molbergen.html</a>	Länge: Angaben liegen nicht vor/112 Straßen
Mömbris	<i>Gunzenbach</i>	63776	BY	Kolpingstraße		<a href="http://goo.gl/maps/V1bIX">http://goo.gl/maps/V1bIX</a>	Länge: rd. 244 m; Wohnstraße/194 Straßen
Mönchengladbach	<i>Windberg</i>	41063	NW	Adolph-Kolping-Straße		<a href="http://goo.gl/maps/BD4OG">http://goo.gl/maps/BD4OG</a>	Länge: rd. 399 m; Wohnstraße/1.859 Straßen
Mönchengladbach		41061	NW			<a href="http://www.kolping-aachen.de/de/kbz-moenchengladbach">http://www.kolping-aachen.de/de/kbz-moenchengladbach</a>	* <b>Kolping-Bildungszentrum Mönchengladbach</b> (Luisenstr. 82)
<i>Mönckeshof (OT)</i> s Neubrandenburg							
<i>Mondorf (OT)</i> s Niederkassel							
Montabaur		56410	RP	Kolpingstraße		<a href="http://goo.gl/maps/RBpgR">http://goo.gl/maps/RBpgR</a>	Länge: rd. 140 m; Wohnstraße/256 Straßen
Moosburg a d Isar		85368	BY	Kolpingstraße		<a href="http://goo.gl/maps/W9q6E">http://goo.gl/maps/W9q6E</a>	Länge: rd. 240 m; Wohnstraße/232 Straßen
Moosburg a d Isar		85368	BY			<a href="http://www.kolping-moosburg.de/">http://www.kolping-moosburg.de/</a>	* <b>Kolpingfamilie Moosburg (Kolpingsheim)</b> (Kolpingstr. 9) - Vereinshaus
<i>Moosstafffeld</i> s Ebersberg							
Mörtenbach		69509	HE	Adolf-Kolping-Straße	ca. 1965	<a href="http://goo.gl/maps/AOhUa">http://goo.gl/maps/AOhUa</a>	Länge: rd. 218 m; Wohnstraße/200 Straßen
Morsbach, <i>Sieg</i>		51597	NW	Adolf-Kolping-Straße	1960er J.	<a href="http://goo.gl/maps/S95ml">http://goo.gl/maps/S95ml</a>	Länge: rd. 425 m; Wohnstraße/184 Straßen
<i>Mörsch (OT)</i> s Rheinstetten, <i>Baden</i>							
Mosbach, <i>Baden</i>	<i>Bergfeld</i>	74821	BW	Adolf-Kolping-Straße		<a href="http://goo.gl/maps/yGL2e">http://goo.gl/maps/yGL2e</a>	Länge: rd. 285 m; Wohnstraße/306 Straßen
Mosbach, <i>Baden</i>		74821	BW			<a href="http://www.kolping-bildung.de/index.php/mosbach-buchen">http://www.kolping-bildung.de/index.php/mosbach-buchen</a>	* <b>Kolping-Bildungswerk Mosbach/Buchen</b> (Eisenbahnstr. 8)
Mudau		69427	BW	Kolpingstraße	1950er/ 1960er J.	<a href="http://goo.gl/maps/cnbZn">http://goo.gl/maps/cnbZn</a>	Länge: rd. 241 m; Wohnstraße/188 Straßen
Mühdorf a Inn		84453	BY	Adolf-Kolping-Straße	1980	<a href="http://goo.gl/maps/mqrp4">http://goo.gl/maps/mqrp4</a>	Länge: rd. 1.536 m; Wohnstraße/309 Straßen

Kommune	Ortsteil	PLZ	Land	Straßenname	Einweihung	Webseite	Bemerkungen
Mühlen (OT) s Steinfeld, Oldbg							
Mühlhausen, Kraichgau		69242	BW	Kolpingstraße	ca. 1965	<a href="http://goo.gl/maps/qUvNk">http://goo.gl/maps/qUvNk</a>	Länge: rd. 167 m; Wohnstraße/69 Straßen
Mühlheim a M	Lämmerspiel	63165	HE	Kolpingstraße		<a href="http://goo.gl/maps/Chcul">http://goo.gl/maps/Chcul</a>	Länge: rd. 543 m; Wohnstraße/248 Straßen
Mülheim a d Ruhr	Holthausen	45472	NW	Kolpingstraße		<a href="http://goo.gl/maps/eb0SM">http://goo.gl/maps/eb0SM</a>	Länge: rd. 108 m; Wohnstraße/1.082 Straßen
Mühlried (OT) s Schrobenhausen							
Mülheim (OT) s Köln							
Mülheim (OT) s Mülheim-Kärlich							
Mülheim-Kärlich	Kärlich	56218	RP	Kolpingstraße	02.12.1962	<a href="http://goo.gl/maps/MJ6IP">http://goo.gl/maps/MJ6IP</a>	Länge: rd. 186 m; Wohnstraße/153 Straßen
Mülheim-Kärlich	Mülheim	56218	RP	Kolpingplatz	07.07.1957		Länge: Angaben liegen nicht vor/153 Straßen
München		80335	BY	Adolf-Kolping-Straße	1946	<a href="http://goo.gl/maps/3FavQ">http://goo.gl/maps/3FavQ</a>	Länge: rd. 277 m; Wohnstraße/5.992 Straßen * Katholische Zentralgesellenhaus-Stiftung (Adolf-Kolping-Str. 1) * Parkhaus am Stachus (P 14) (Adolf-Kolping-Str. 10) * Honorarkonsulat der Republik Suriname (Adolf-Kolping-Str. 16)
München		80336	BY			<a href="http://www.kolpinghaus-muenchen-zentral.de/">http://www.kolpinghaus-muenchen-zentral.de/</a>	* <b>Kolpinghaus München-Zentral</b> (Adolf-Kolping-Str. 1) - Vereinshaus, Restaurant/Gaststätte, Wohnheim, Tagungsräume * <b>Kolping-Bildungswerk DV München &amp; Oberbayern</b> (Adolf-Kolping-Str. 1)
München		80336	BY			<a href="http://www.kolpingmuenchen.de/ueber-uns/rechtstraeger/kba">http://www.kolpingmuenchen.de/ueber-uns/rechtstraeger/kba</a>	* <b>Kolping-Bildungsagentur (KBA)</b> (Schillerstr. 23)
München		80637	BY			<a href="http://www.kolpingmuenchen.de/haeu-ser/ausbildungshotel-st-theresia">http://www.kolpingmuenchen.de/haeu-ser/ausbildungshotel-st-theresia</a>	* <b>Ausbildungshotel St. Theresia</b> (Hanebergstr. 8) - Vereinshaus, Restaurant/Gaststätte, Hotel, Jugendwohnheim, Tagungsräume
München	Au	81541	BY			<a href="http://www.kolpingmuenchen.de/haeu-ser/wohnheim-entenbachstrasse">http://www.kolpingmuenchen.de/haeu-ser/wohnheim-entenbachstrasse</a>	* <b>Kolpinghaus München-Au</b> (Entenbachstr. 37) - Vereinshaus, Jugendwohnheim, Tagungsräume
München	Haidhausen	81667	BY			<a href="http://www.kolpinghaus-muenchen-zentral.de/wohnheim/mhaidhausen/">http://www.kolpinghaus-muenchen-zentral.de/wohnheim/mhaidhausen/</a>	* <b>Kolpinghaus Haidhausen</b> (Johannisplatz 2-2a) - Jugendwohnheim
München		81669	BY			<a href="http://www.kolpingmuenchen.de/haeu-ser/ausbildungshotel-am-herrgottseck">http://www.kolpingmuenchen.de/haeu-ser/ausbildungshotel-am-herrgottseck</a>	* <b>Adolph-Kolping-Ausbildungshotel</b> (Hotel garni) (Am Herrgottseck 5) - Hotel, Jugendwohnheim, Tagungsräume
Münchweiler (OT) a d Rodalb		66981	RP	Kolpingstraße		<a href="http://goo.gl/maps/yEQt2">http://goo.gl/maps/yEQt2</a>	Länge: rd. 247 m; Wohnstraße/54 Straßen

Kommune	Ortsteil	PLZ	Land	Straßenname	Einweihung	Webseite	Bemerkungen
Münster, <i>Westf</i>		48143	NW	Adolph-Kolping-Platz	16.08.2007	<a href="http://goo.gl/maps/rbuJA">http://goo.gl/maps/rbuJA</a>	Länge: rd. 102 m; Fußgängerweg/2.019 Straßen
Münster, <i>Westf</i>		48143	NW			<a href="http://www.kolping-ms.de">www.kolping-ms.de</a>	* <b>Kolpinghaus Münster "Michaelsheim"</b> (Aegidiistr. 20a) - Vereinshaus, Jugendwohnheim
Münster, <i>Westf</i>		48143	NW			<a href="http://www.stadthotel-muenster.de/">http://www.stadthotel-muenster.de/</a>	* <b>STADTHOTEL MÜNSTER *** Superior</b> (Aegidiistr. 21) - Restaurant/Gaststätte, Hotel, Tagungsräume
Münster, <i>Westf</i>		48147	NW	Kolpingstraße		<a href="http://goo.gl/maps/e1YZT">http://goo.gl/maps/e1YZT</a>	Länge: rd. 428 m; Wohnstraße/2.019 Straßen * Bus-Haltestelle "Kolpingstr."
Münster, <i>Westf</i>		48147	NW			<a href="http://www.adolph-kolping-berufskolleg.info/">http://www.adolph-kolping-berufskolleg.info/</a>	* <b>Adolph-Kolping-Berufskolleg</b> (Lotharingerstr. 30)
Namborn	<i>Eisweiler</i>	66640	SL	Kolpingstraße		<a href="http://goo.gl/maps/ZWCMQ">http://goo.gl/maps/ZWCMQ</a>	Länge: rd. 91 m; Wohnstraße/154 Straßen
Nauheim		64569	HE	Adolf-Kolping-Straße		<a href="http://goo.gl/maps/p4u9M">http://goo.gl/maps/p4u9M</a>	Länge: rd. 63 m; Wohnstraße/132 Straßen
Neckargemünd		69151	BW	Adolf-Kolping-Straße		<a href="http://goo.gl/maps/EoBv7">http://goo.gl/maps/EoBv7</a>	Länge: rd. 134 m; Wohnstraße/284 Straßen
Neckarsulm		74172	BW	Kolpingstraße		<a href="http://goo.gl/maps/87D6C">http://goo.gl/maps/87D6C</a>	Länge: rd. 316 m; Wohnstraße/392 Straßen
Neckarsulm		74172	BW			<a href="http://www.heilbronn.city-map.de/de/parkhaus-kolpingsdeck">http://www.heilbronn.city-map.de/de/parkhaus-kolpingsdeck</a>	* <b>Parkhaus Kolpingsdeck</b> (Kolpingstr.)
<i>Neheim (OT)</i> s Arnsberg							
Neresheim		73450	BW	Adolf-Kolping-Weg	2005	<a href="http://www.schwaebische-post.de/vereine/kolpingsfamilie-neresheim/626109/">http://www.schwaebische-post.de/vereine/kolpingsfamilie-neresheim/626109/</a>	* <b>Rad- und Wanderweg</b>
Netphen		57250	NW	Adolf-Kolping-Weg		<a href="http://goo.gl/maps/oq2yP">http://goo.gl/maps/oq2yP</a>	Länge: rd. 181 m; Wohnstraße/555 Straßen
Nettetal		41334	NW	Adolf-Kolping-Straße		<a href="http://goo.gl/maps/iZBz9">http://goo.gl/maps/iZBz9</a>	Länge: rd. 92 m; Wohnstraße/567 Straßen
<i>Neubeckum (OT)</i> s Beckum							
Neubörger		26909	NS	Kolpingstraße		<a href="http://goo.gl/maps/hvHRv">http://goo.gl/maps/hvHRv</a>	Länge: rd. 616 m; Wohnstraße/29 Straßen * Bus-Haltestelle "Thomes/Kolpingstr."
Neubrandenburg	<i>Mönckeshof</i>	17034	MV	Adolph-Kolping-Straße		<a href="http://goo.gl/maps/X05k1">http://goo.gl/maps/X05k1</a>	Länge: rd. 598 m; Wohnstraße/529 Straßen
Neubrandenburg	<i>Mönckeshof</i>	17034	MV			<a href="http://www.kolping-dv-hamburg.de/index.php?id=30">http://www.kolping-dv-hamburg.de/index.php?id=30</a>	* <b>Kolping-Initiative Mecklenburg-Vorpommern</b> (Usedomer Str. 4)
Neuburg a d Donau		86633	BY	Adolph-Kolping-Straße	1949	<a href="http://goo.gl/maps/f6zfr">http://goo.gl/maps/f6zfr</a>	Länge: rd. 617 m; Wohnstraße/330 Straßen <i>früher: Blumenstraße</i>
Neuburg a d Donau		86633	BY			<a href="http://www.neuburg-donau.de/kontakte/gastgeber/kolpinghaus-neuburg">http://www.neuburg-donau.de/kontakte/gastgeber/kolpinghaus-neuburg</a>	* <b>Kolpinghaus Neuburg</b> (Adolph-Kolping-Str. 45) - Vereinshaus, Restaurant/Gaststätte, Tagungsräume

Kommune	Ortsteil	PLZ	Land	Straßenname	Einweihung	Webseite	Bemerkungen
Neuburg <i>a d Donau</i>		86633	BY	An der Kolpingstraße		<a href="http://goo.gl/maps/Sn28s">http://goo.gl/maps/Sn28s</a>	Länge: rd. 106 m; Wohnstraße/330 Straßen
Neuburg <i>a d Donau</i>		86633	BY			<a href="http://www.kolpingbildungswerk.de/standorte/kontakt?&amp;sid=50">http://www.kolpingbildungswerk.de/standorte/kontakt?&amp;sid=50</a>	* Kolping Akademie (Erwachsenenbildung) (Spitalplatz 196A)
Neuburg <i>a d Donau</i>		86633	BY				* Kolping Akademie (Eisengasse 125)
Neudenu	<i>Herbolzheim</i>	74861	BW	Kolpingstraße		<a href="http://goo.gl/maps/bl8vf">http://goo.gl/maps/bl8vf</a>	Länge: rd. 170 m; Verkehrsberuhigter Bereich/110 Straßen
<i>Neudorf (OT)</i> s Graben-Neudorf							
<i>Neudorf (OT)</i> s Grafenwöhr							
<i>Neuenhain (OT)</i> s Bad Soden a Ts							
Neuenhaus		49828	NS			<a href="http://www.kath-neuenhaus.de/assets/images/autogen/Kolpinggedenkstein.jpg">http://www.kath-neuenhaus.de/assets/images/autogen/Kolpinggedenkstein.jpg</a>	* Kolping-Gedenkstein
Neuenkirchen		48485	NW	Kolpingstraße			Länge: rd. 253 m; Wohnstraße/447 Straßen
Neuenkirchen		48485	NW		2001	<a href="http://wiki-commons.genealogy.net/images/thumb/f/fd/Neuenkirchen-Kolpingdenkmal-2001.jpg/449px-Neuenkirchen-Kolpingdenkmal-2001.jpg">http://wiki-commons.genealogy.net/images/thumb/f/fd/Neuenkirchen-Kolpingdenkmal-2001.jpg/449px-Neuenkirchen-Kolpingdenkmal-2001.jpg</a>	* Kolping-Denkmal vor der Kirche "St. Anna" (Kirchplatz) (Kopie von dem Original in Dorsten-Lembeck)
Neuenkirchen <i>b Bramsche</i>		49586	NS	Kolpingstraße		<a href="http://goo.gl/maps/5xq6w">http://goo.gl/maps/5xq6w</a>	Länge: rd. 1.200 m; Wohnstraße/245 Straßen
<i>Neuenkirchen (OT)</i> s Rietberg							
Neufahrn <i>b Freising</i>		85375	BY	Kolpingstraße		<a href="http://goo.gl/maps/LUnLJ">http://goo.gl/maps/LUnLJ</a>	Länge: rd. 181 m; Wohnstraße/213 Straßen
Neuhof		36119	HE	Kolpingstraße		<a href="http://goo.gl/maps/dEklo">http://goo.gl/maps/dEklo</a>	Länge: rd. 359 m; Landes-, Kreisstraße/188 Straßen Teilstrecken L 3206, K 80 * Kath. Kirchengemeinde Neuhof "St. Michael" (Kolpingstr. 1) * Caritas-Beratungsstelle (Kolpingstr. 1)
Neu-Isenburg		63263	HE	Adolph-Kolping-Straße	1978	<a href="http://goo.gl/maps/ZSNQs">http://goo.gl/maps/ZSNQs</a>	Länge: rd. 179 m; Wohnstraße/264 Straßen
<i>Neu-Listernohl (OT)</i> s Attendorf							
Neumarkt, <i>Opf</i>		92318	BY	Adolf-Kolping-Straße		<a href="http://goo.gl/maps/AOiyZ">http://goo.gl/maps/AOiyZ</a>	Länge: rd. 110 m; Wohnstraße/581 Straßen
<i>Neumühl (OT)</i> s Duisburg							



Kommune	Ortsteil	PLZ	Land	Straßenname	Einweihung	Webseite	Bemerkungen
Neunburg <i>vorm Wald</i>		92431	BY	Kolpingstraße		<a href="http://goo.gl/maps/D9rIA">http://goo.gl/maps/D9rIA</a>	Länge: rd. 691 m; Wohnstraße/253 Straßen
Neunkirchen <i>b Brand</i>		91077	BY	Adolf-Kolping-Straße		<a href="http://goo.gl/maps/fA2ot">http://goo.gl/maps/fA2ot</a>	Länge: rd. 215 m; Wohnstraße/187 Straßen * in Kolping-Siedlung
Neunkirchen, <i>Saar</i>		66538	SL	Adolf-Kolping-Straße		<a href="http://goo.gl/maps/wWEIN">http://goo.gl/maps/wWEIN</a>	Länge: rd. 74 m; Verkehrsberuhigter Bereich/590 Straßen * Bürgerhaus Neunkirchen (Adolf-Kolping-Str. 1) * Commerzbank (Adolf-Kolping-Str. 4)
Neunkirchen, <i>Siegerl</i>		57290	NW	Kolpingstraße		<a href="http://goo.gl/maps/OYuny">http://goo.gl/maps/OYuny</a>	Länge: rd. 277 m; Wohnstraße/191 Straßen
Neuötting		84524	BY	Kolpingstraße	21.06.1961	<a href="http://goo.gl/maps/iz5b3">http://goo.gl/maps/iz5b3</a>	Länge: rd. 292 m; Wohnstraße/133 Straßen
Neuried		77743	BW	Kolpingstraße		<a href="http://goo.gl/maps/pTLd6">http://goo.gl/maps/pTLd6</a>	Länge: rd. 409 m; Wohnstraße/120 Straßen
Neusäß	<i>Steppach</i>	86356	BY	Kolpingstraße		<a href="http://goo.gl/maps/bfjvN">http://goo.gl/maps/bfjvN</a>	Länge: rd. 249 m; Wohnstraße/141 Straßen * Pfarrzentrum "St. Raphael" (Kolpingstr. 8a) * Kindergarten "St. Gallus" (Kolpingstr. 6)
<i>Neuses (OT)</i> s Ansbach							
<i>Neuses (OT)</i> s Freigericht							
Neuss	<i>Furth-Süd</i>	41462	NW	Kolpingstraße		<a href="http://goo.gl/maps/aWlFD">http://goo.gl/maps/aWlFD</a>	Länge: rd. 384 m; Wohnstraße/1.101 Straßen * <b>Bus-Haltestelle "Kolpingstr."</b>
Neuss		41460	NW			<a href="http://www.kolpinghaus-neuss.de/">http://www.kolpinghaus-neuss.de/</a>	* <b>Kolpinghaus Neuss</b> (Burggraben 1) - Vereinshaus, Restaurant/Gaststätte, Wohnheim, Tagungsräume
Neuss		41462	NW			<a href="http://www.hck-neuss.de">www.hck-neuss.de</a>	* <b>Heimstatt Christ König</b> (Engelbertstr. 2) - Jugendwohnheim
Neuss		41462	NW		01.02.1987	<a href="http://www.limburg-bernd.de/Neuss/DenkNeu/Kolping/Gotenstrasse.htm">http://www.limburg-bernd.de/Neuss/DenkNeu/Kolping/Gotenstrasse.htm</a>	* Kolping-Viertel Gotenstraße
Neuss	<i>Weißenberg</i>	41462	NW		10.08.2014	<a href="http://www.wz-newsline.de/lokales/rhein-kreis-neuss/neuss/letzte-ruhe-im-kolping-grab-1.1715392">http://www.wz-newsline.de/lokales/rhein-kreis-neuss/neuss/letzte-ruhe-im-kolping-grab-1.1715392</a>	* <b>Kolping-Stele</b> auf dem Friedhof der Pfarrgemeinde St. Josef (Grabstätte für Kolping-Mitglieder)
Neuss		41462	NW		1955	<a href="https://encrypted-tbn0.gstatic.com/images?q=tbn:ANd9GcR_Q5eZaXED0uaR_CpL-ywG01f-mEr7kMUFpALRb3D3K0Ou1Hg">https://encrypted-tbn0.gstatic.com/images?q=tbn:ANd9GcR_Q5eZaXED0uaR_CpL-ywG01f-mEr7kMUFpALRb3D3K0Ou1Hg</a>	* <b>Kolping-Fenster</b> in der Bücherei der kath. Kirche "Christ König" (Friedensstr. 10) Künstler: Wilhelm Küppers

Kommune	Ortsteil	PLZ	Land	Straßenname	Einweihung	Webseite	Bemerkungen
Neuss		41464	NW		1958	<a href="http://www.glasmalerei-ev.de/pages/b583/b583_16_15.jpg">http://www.glasmalerei-ev.de/pages/b583/b583_16_15.jpg</a>	* <b>Kolping-Fenster</b> in der Kirche des St. Alexius-/St. Josef-Krankenhauses (Augustinusstr. 23) Künstler: Gustav Fünders
Neuss		41462	NW			<a href="http://www.kbw-neuss.de/">http://www.kbw-neuss.de/</a>	* <b>Kolping-Bildungsstätte Neuss</b> (Adolphstr. 12)
Neuss		41464	NW			<a href="http://www.kolping-neuss.de/">http://www.kolping-neuss.de/</a>	* <b>Kolping-Bildungsstätte Neuss</b> (Rheydter Str. 174)
Neuss	<i>Grimlinghausen</i>	41468	NW		1954	<a href="http://www.glasmalerei-ev.de/pages/b592/b592_6_5.jpg">http://www.glasmalerei-ev.de/pages/b592/b592_6_5.jpg</a>	* <b>Kolping-Fenster</b> in der kath. Kirche "St. Cyriakus" (Rheinuferstr. 76) Künstler: Werner Eckgold
Neustadt <i>a d Aisch</i>		91413	BY			<a href="https://kolpingbildung.de/">https://kolpingbildung.de/</a>	* <b>Kolping-Bildungszentrum Neustadt</b> (Alleestr. 6)
Neustadt <i>a d Waldnaab</i>		92660	BY	Adolf-Kolping-Straße		<a href="http://goo.gl/maps/WrcJt">http://goo.gl/maps/WrcJt</a>	Länge: rd. 596 m; Gewerbegebiet/114 Straßen
Neustadt <i>a d Weinstr</i>		67433	RP	Adolf-Kolping-Straße		<a href="http://goo.gl/maps/KLqBm">http://goo.gl/maps/KLqBm</a>	Länge: rd. 2.256 m; Kreisstraße/592 Straßen Teilstrecke K 2
<i>Neustadt (OT)</i> s Titisee-Neustadt							
Neu-Ulm	<i>Pfuhl</i>	89233	BY	Kolpingstraße		<a href="http://goo.gl/maps/tVVPi">http://goo.gl/maps/tVVPi</a>	Länge: rd. 229 m; Wohnstraße/627 Straßen * Pfarramt "Heilig Kreuz" (Kolpingstr. 9)
Neu-Ulm		89231	BY			<a href="http://www.kolpingbildungswerk.de/standorte/start?sid=12">http://www.kolpingbildungswerk.de/standorte/start?sid=12</a>	* <b>Kolping-Bildungszentrum Neu-Ulm</b> (Reuttierstr. 41)
Neuwied	<i>Engers</i>	56566	RP	Kolpingstraße		<a href="http://goo.gl/maps/pi4hV">http://goo.gl/maps/pi4hV</a>	Länge: rd. 110 m; Wohnstraße/854 Straßen
Neuwied		56566	RP			<a href="http://file1.npage.de/002480/88/bilder/bronzetafel.jpg">http://file1.npage.de/002480/88/bilder/bronzetafel.jpg</a>	* <b>Kolping-Bronzetafel</b> mit Portrait Inschrift: ADOLPH KOLPING 1813 1865 GRÜNDER DES KATH. GESELLENVEREINS INTERNATIONALES KOLPINGWERK AM 22. APRIL 1860 WAR ER BEI DER GRÜNDUNG DER KOLPINGFAMILIE NEUWIED ZUGEGEN. AM 27. OKTOBER 1991 WURDE ER IN ROM SELIG GESPROCHEN.
Neuwied		56564	RP		25.04.2010	<a href="http://file1.npage.de/002480/88/bilder/stempel_kolping.jpg">http://file1.npage.de/002480/88/bilder/stempel_kolping.jpg</a>	* Sonderpoststempel Deutsche Post <b>150. Jahrestag der Gründung der Kolpingsfamilie Neuwied durch Adolph Kolping</b>
Neu Wulmstorf		21629	NS	Kolpingweg	12.03.1968	<a href="http://goo.gl/maps/9uqyL">http://goo.gl/maps/9uqyL</a>	Länge: rd. 199 m; Wohnstraße/277 Straßen

Kommune	Ortsteil	PLZ	Land	Straßenname	Einweihung	Webseite	Bemerkungen
Nickenich		56645	RP	Kolpingstraße		<a href="http://goo.gl/maps/VyWC2">http://goo.gl/maps/VyWC2</a>	Länge: rd. 269 m; Wohnstraße/62 Straßen * Freiwillige Feuerwehr Nickenich (Kolpingstr. 19) * "St. Arnulfus-Grundschule Nickenich" (Kolpingstr. 20)
Nideggen		52385	NW			<a href="http://www.aks-nideggen.de/">http://www.aks-nideggen.de/</a>	* "Adolf Kolping Schule" (Gemeinschafts-Hauptschule) (Konrad-Adenauer-Str. 1)
<i>Nied (OT)</i> s Frankfurt a M							
<i>Niedergohls (OT)</i> s Dresden							
Niederkassel	<i>Mondorf</i>	53859	NW	Adolf-Kolping-Straße		<a href="http://goo.gl/maps/KoF8i">http://goo.gl/maps/KoF8i</a>	Länge: rd. 136 m; Wohnstraße/477 Straßen
Niederkrüchten-Elmpt	<i>Elmpt</i>	41372	NW	Adolph-Kolping-Platz	25.08.2013	<a href="https://www.kolping.de/php/evewa2.php?d=1408903533&amp;menu=60040001&amp;back_link=6004&amp;g2=1&amp;id=43606&amp;gliederung=0001000500980000&amp;gliederung=0001000500980000">https://www.kolping.de/php/evewa2.php?d=1408903533&amp;menu=60040001&amp;back_link=6004&amp;g2=1&amp;id=43606&amp;gliederung=0001000500980000&amp;gliederung=0001000500980000</a>	Länge: Angaben liegen nicht vor
<i>Niedermarsberg (OT)</i> s Marsberg							
<i>Nieder-Mörten (OT)</i> s Bad Nauheim							
Niederberg		63843	BY	Kolpingstraße		<a href="http://goo.gl/maps/qpcHF">http://goo.gl/maps/qpcHF</a>	Länge: rd. 167 m; Wohnstraße/91 Straßen
Niederzier		52382	NW	Kolpingweg		<a href="http://goo.gl/maps/9gyxM">http://goo.gl/maps/9gyxM</a>	Länge: rd. 371 m; Wohnstraße/179 Straße
Nieheim		33039	NW	Adolf-Kolping-Straße		<a href="http://goo.gl/maps/wqhaN">http://goo.gl/maps/wqhaN</a>	Länge: rd. 567 m; Wohnstraße/259 Straßen
Nienhagen	<i>Büttenhorst</i>	29336	NS	Kolpingweg	28.08.2013	<a href="http://goo.gl/maps/Onjnp">http://goo.gl/maps/Onjnp</a>	Länge: rd. 100 m; Wohnstraße/67 Straßen * Zusatzschild: <i>Adolph Kolping 08.12.1813 - 04.12.1865</i> <i>Priester, Verbandsgründer und Schriftsteller,</i> <i>Wegbegleiter christlicher Soziallehre,</i> <i>Seligsprechung 27.10.1991</i>
Nierstein		55283	RP	Kolpingstraße	1970	<a href="http://goo.gl/maps/UJzh4">http://goo.gl/maps/UJzh4</a>	Länge: rd. 258 m; Wohnstraße/150 Straßen
Nittenau		93149	BY	Kolpingstraße	19.03.1961	<a href="http://goo.gl/maps/P0JGV">http://goo.gl/maps/P0JGV</a>	Länge: rd. 235 m; Wohnstraße/162 Straßen
Nittenau		93149	BY	Kolpingsiedlung	1969	<a href="http://goo.gl/maps/V7Jmk">http://goo.gl/maps/V7Jmk</a>	Länge: rd. 436 m; Wohnstraße/162 Straßen (Bezeichnung als Straßenname)
Nordhorn		48529	NS	Kolpingstraße		<a href="http://goo.gl/maps/T97TS">http://goo.gl/maps/T97TS</a>	Länge: rd. 157 m; Wohnstraße/789 Straßen

Kommune	Ortsteil	PLZ	Land	Straßenname	Einweihung	Webseite	Bemerkungen
Nordhorn		48529	NS			<a href="http://www.jugendwohnheime.net/cms/modules/addresses/visit.php?cid=16560&amp;lid=1022">http://www.jugendwohnheime.net/cms/modules/addresses/visit.php?cid=16560&amp;lid=1022</a>	* <b>Kolpinghaus Nordhorn</b> (Jugendwohnheime) (Stadtring 34) - Vereinshaus, Wohnheim
Nordkirchen		59394	NW	Kolpingstraße		<a href="http://goo.gl/maps/udvy7">http://goo.gl/maps/udvy7</a>	Länge: rd. 200 m; Wohnstraße/255 Straßen
Nördlingen		86720	BY	Kolpingstraße		<a href="http://goo.gl/maps/pEJgs">http://goo.gl/maps/pEJgs</a>	Länge: rd. 103 m; Wohnstraße/445 Straßen
Nörvenich	<i>Wissersheim</i>	52388	NW	Kolpingstraße		<a href="http://goo.gl/maps/CkGB8">http://goo.gl/maps/CkGB8</a>	Länge: rd. 327 m; Wohnstraße/248 Straßen
Nörvenich	<i>Wissersheim</i>	52388	NW			<a href="http://upload.wikimedia.org/wikipedia/commons/thumb/5/5f/Kolpingkreuz_Gut_Ving.jpg/220px-Kolpingkreuz_Gut_Ving.jpg">http://upload.wikimedia.org/wikipedia/commons/thumb/5/5f/Kolpingkreuz_Gut_Ving.jpg/220px-Kolpingkreuz_Gut_Ving.jpg</a>	* <b>Kolping-Kreuz</b> an Gut Ving bei Wissersheim
Nottuln		48301	NW	Kolpingstraße		<a href="http://goo.gl/maps/jAnB4">http://goo.gl/maps/jAnB4</a>	Länge: rd. 412 m; Wohnstraße/253 Straßen
Nünchritz		01612	SN	Adolph-Kolping-Platz		<a href="http://goo.gl/maps/N0s13">http://goo.gl/maps/N0s13</a>	Länge: rd. 66 m; Platz mit Grünfläche/100 Straßen
Nürnberg	<i>St. Lorenz</i>	90402	BY	Kolpinggasse		<a href="http://goo.gl/maps/z88GU">http://goo.gl/maps/z88GU</a>	Länge: rd. 228 m; Wohnstraße/3.148 Straßen
Nürnberg	<i>St. Lorenz</i>	90402	BY			<a href="http://www.kolpinghaeuser.de/baukasten/kolpinghaus-nuernberg/menue-oben/home.html">http://www.kolpinghaeuser.de/baukasten/kolpinghaus-nuernberg/menue-oben/home.html</a>	* <b>Kolpinghaus Nürnberg</b> (Jugendwohnheim) (Kolpinggasse 23-27) - Vereinshaus, Restaurant/Gaststätte, Wohnheim, Tagungsräume
Nürnberg	<i>St. Lorenz</i>	90402	BY			<a href="https://plus.google.com/102824852359168194433/about?gl=de&amp;hl=de">https://plus.google.com/102824852359168194433/about?gl=de&amp;hl=de</a>	* <b>Kolping-Akademie Nürnberg</b> (Kolpinggasse 27)
Nürnberg	<i>Schweinau</i>	90441	BY			<a href="https://kolpingbildung.de/standorte-nurnberg">https://kolpingbildung.de/standorte-nurnberg</a>	* <b>Kolping-Bildungszentrum</b> (Dieselstr. 77)
Oberammergau		82487	BY	Adolf-Kolping-Weg		<a href="http://goo.gl/maps/ZQqYn">http://goo.gl/maps/ZQqYn</a>	Länge: rd. 188 m; Wohnstraße/111 Straßen [grenzt an die Straße "Himmelreich"]
Oberasbach	<i>Kreutles</i>	90522	BY	Kolpingstraße	1977	<a href="http://goo.gl/maps/qh5cl">http://goo.gl/maps/qh5cl</a>	Länge: rd. 137 m; Wohnstraße/205 Straßen
<i>Oberdollendorf (OT)</i> s Königswinter							
<i>Oberdorf (OT)</i> s Bopfinger							
<i>Oberfürberg (OT)</i> s Fürth, Bay							
Obergünzburg, Markt		87634	BY			<a href="http://www.kolping-oberguezburg.de/images/jubi125_17.jpg">http://www.kolping-oberguezburg.de/images/jubi125_17.jpg</a>	* <b>Kolping-Büste</b>
Oberhaching	<i>Deisenhofen</i>	82041	BY	Kolpingring		<a href="http://goo.gl/maps/kuKOJ">http://goo.gl/maps/kuKOJ</a>	Länge: rd. 466 m; Wohnstraße/218 Straßen * <b>Bus-Haltestelle "Kolpingring"</b>

Kommune	Ortsteil	PLZ	Land	Straßenname	Einweihung	Webseite	Bemerkungen
Oberhaching	<i>Deisenhofen</i>	82041	BY	Kolpingweg		<a href="http://goo.gl/maps/hf9zw">http://goo.gl/maps/hf9zw</a>	Länge: rd. 283 m; Fußgänger- und Radweg/218 Straßen
Oberhausen, <i>Rheinl</i>	<i>Sterkrade</i>	46145	NW	Kolpingstraße		<a href="http://goo.gl/maps/xAUtw">http://goo.gl/maps/xAUtw</a>	Länge: rd. 220 m; Wohnstraße/1.121 Straßen
<i>Oberhausen (OT)</i> s Oberhausen- Rheinhausen							
Oberhausen- Rheinhausen	<i>Oberhausen</i>	68794	BW	Kolpingstraße	ca. 1975	<a href="http://goo.gl/maps/DumAk">http://goo.gl/maps/DumAk</a>	Länge: rd. 996 m; Kreisstraße/134 Straßen Teilstrecke K 3578 * Pfarramt "St. Philippus und Jakobus" (Kolpingstr. 11) * Kath. Kindergarten (Kolpingstr. 11) * Caritasverein Oberhausen (Kolpingstr. 11) * Freiwillige Feuerwehr Oberhausen (Kolpingstr. 24) * Friedhof (Kolpingstr.)
Oberhof	<i>Rennsteiggarten</i>	98559	TH	Kolping-Weg		<a href="http://www.rennsteiggartenoberhof.de/dlang.htm">http://www.rennsteiggartenoberhof.de/dlang.htm</a>	Länge: rd. 3.200 m * <b>Rundweg Botanischer Garten</b> mit Abkürzungsmöglichkeiten. Ein Botanischer Garten für Gebirgsflora; er zeigt auf 7 ha Fläche fast 4.000 verschiedene Pflanzenarten aus den Gebirgen Europas, Asiens, Nord- und Südamerikas, Neuseelands und aus der arktischen Region.
Oberkirch		77704	BW	Adolf-Kolping-Straße		<a href="http://goo.gl/maps/ZUVhq">http://goo.gl/maps/ZUVhq</a>	Länge: rd. 367 m; Wohnstraße/173 Straßen
<i>Oberköblitz (OT)</i> s Wernberg-Köblitz							
Oberkochen		73447	BW	Adolph-Kolping-Straße	1991	<a href="http://goo.gl/maps/OpEyV">http://goo.gl/maps/OpEyV</a>	Länge: rd. 223 m; Wohnstraße/173 Straßen
Oberkochen		73447	BW			<a href="http://www.oberkochen.de/ceasy/modules/core/geoPresenterMap.php5?item=eventLocation&amp;id=50">http://www.oberkochen.de/ceasy/modules/core/geoPresenterMap.php5?item=eventLocation&amp;id=50</a>	* <b>Kolpinghütte</b> (Heidestraße) <a href="http://www.heimatverein-oberkochen.de/kolpingh.htm">http://www.heimatverein-oberkochen.de/kolpingh.htm</a>
Oberkotzau		95145	BY	Kolpingweg		<a href="http://goo.gl/maps/tb6z0">http://goo.gl/maps/tb6z0</a>	Länge: rd. 119 m; Wohnstraße/103 Straßen
<i>Oberlahnstein (OT)</i> s Lahnstein							
Obermarchtal		89611	BW	Kolpingstraße		<a href="http://goo.gl/maps/8uH55">http://goo.gl/maps/8uH55</a>	Länge: rd. 162 m; Wohnstraße/31 Straßen
<i>Obernbach (OT)</i> s Aichach							
Obernburg <i>a M</i>		63785	BY	Kolpingstraße	1970er J.	<a href="http://goo.gl/maps/KOg2B">http://goo.gl/maps/KOg2B</a>	Länge: rd. 359 m; Wohnstraße/162 Straßen <i>früher: Odenwaldstraße</i>
Obernheim- Kirchenarnbach	<i>Kirchenarnbach</i>	66919	RP	Kolpingstraße		<a href="http://goo.gl/maps/V2qj6">http://goo.gl/maps/V2qj6</a>	Länge: rd. 319 m; Wohnstraße/7 Straßen

Kommune	Ortsteil	PLZ	Land	Straßenname	Einweihung	Webseite	Bemerkungen
Obernkirchen		31683	NS	Kolpingstraße	ca. 1980	<a href="http://goo.gl/maps/72EZB">http://goo.gl/maps/72EZB</a>	Länge: rd. 320 m; Wohnstraße/207 Straßen * Ruhebänk (gestiftet von der KF Obernkirchen)
<i>Ober-Roden (OT)</i> s Rödermark							
<i>Oberntudorf (OT)</i> s Salzkotten							
Oberstdorf		87561	BY				* <b>Kolpinghaus Oberstdorf</b> (Obere Bahnhofstr. 10) - Vereinshaus, Tagungsräume
Oberstreu		97640	BY	Kolpingstraße		<a href="http://goo.gl/maps/lbLCR">http://goo.gl/maps/lbLCR</a>	Länge: rd. 170 m; Wohnstraße/67 Straßen
Oberteuringen		88094	BW	Kolpingstraße		<a href="http://goo.gl/maps/v9XqL">http://goo.gl/maps/v9XqL</a>	Länge: rd. 206 m; Wohnstraße/94 Straßen
Obertshausen	<i>Hausen</i>	63179	HE	Kolpingstraße		<a href="http://goo.gl/maps/k6tVf">http://goo.gl/maps/k6tVf</a>	Länge: rd. 137 m; Wohnstraße/201 Straßen
Obertshausen		63179	HE		Okt 1996 Weihe durch Bischof Prof. Dr. Karl Lehmann, Mainz	<a href="http://www.kolping-obertshausen.de/ht">http://www.kolping-obertshausen.de/ht</a>	* Reliquie Adolph Kolping im Hauptaltar der kath. Kirche "Herz Jesu" (Bahnhofstr. 62)
Obertshausen		63179	HE		23.10.2012	<a href="http://www.kolping-dvmainz.de/img/mi">http://www.kolping-dvmainz.de/img/mi</a>	* <b>Kolping-Statue</b> in der "Herz-Jesu-Kirche" am Dreikönigsaltar
Oberursel <i>Ts</i>		61440	HE	Kolpingstraße		<a href="http://goo.gl/maps/ZHPeh">http://goo.gl/maps/ZHPeh</a>	Länge: rd. 137 m; Wohnstraße/460 Straßen
Oberviechtach		92526	BY	Adolf-Kolping-Straße	1983	<a href="http://goo.gl/maps/snBif">http://goo.gl/maps/snBif</a>	Länge: rd. 227 m; Wohnstraße/116 Straßen
Oberviechtach		92526	BY			<a href="http://www.kolping-ostbayern.de/kurse-und-lehrgaenge/">http://www.kolping-ostbayern.de/kurse-und-lehrgaenge/</a>	* <b>Kolping-Bildungswerk - Bildungszentrum Oberviechtach</b> (Nunzenrieder Str. 58)
<i>Oberwesel (OT)</i> s St. Goar-Oberwesel							
<i>Oberzell (OT)</i> s Ravensburg							
<i>Oberzeuzheim (OT)</i> s Hadamar, <i>Ww</i>							
<i>Obladen (OT)</i> s Leverkusen							
Ochsenfurt		97199	BW	Kolpingstraße		<a href="http://goo.gl/maps/qLcw5">http://goo.gl/maps/qLcw5</a>	Länge: rd. 204 m; Fußgängerweg/210 Straßen
Ochsenfurt		97199	BW			<a href="http://www.kolping-ochsenfurt.de/Kolpinghaus_a.htm">http://www.kolping-ochsenfurt.de/Kolpinghaus_a.htm</a>	* <b>Kolpinghaus Ochsenfurt</b> (Selbstversorgerhaus) (Kolpingstr. 26) - Vereinshaus, Tagungsräume

Kommune	Ortsteil	PLZ	Land	Straßenname	Einweihung	Webseite	Bemerkungen
Ochsenhausen		88416	BW	Kolpingstraße	Anf. 1999	<a href="http://goo.gl/maps/JuipK">http://goo.gl/maps/JuipK</a>	Länge: rd. 1.470 m; Wohnstraße/140 Straßen
<i>Ochtersum (OT)</i> s Hildesheim							
Ochtrup		48607	NW	Kolpingstraße		<a href="http://goo.gl/maps/UiKX">http://goo.gl/maps/UiKX</a>	Länge: rd. 147 m; Verkehrsberuhigter Bereich/297 Straßen * Pfarramt "St. Marien" (Kolpingstr. 1)
Odenthal	<i>Glöbusch</i>	51519	NW	Adolf-Kolping-Straße		<a href="http://goo.gl/maps/Gvmcl">http://goo.gl/maps/Gvmcl</a>	Länge: rd. 2.242 m; Landstraße/256 Straßen Teilstrecke L 310
Oedheim		74229	BW	Kolpingstraße		<a href="http://goo.gl/maps/asgUL">http://goo.gl/maps/asgUL</a>	Länge: rd. 712 m; Wohnstraße/120 Straßen
<i>Oeffingen (OT)</i> s Fellbach, Württ							
Oelde	<i>Lette</i>	59302	NW	Kolpingstraße		<a href="http://goo.gl/maps/QHJGE">http://goo.gl/maps/QHJGE</a>	Länge: rd. 320 m; Wohnstraße/366 Straßen * Städt. Grundschule "Norbertschule" (Kolpingstr. 7)
Oelde		59302	NW				* <b>Kolpinghaus Oelde</b> (Ennigerloher Str. 17) - Vereinshaus
<i>Oer (OT)</i> s Oer-Erkenschwick							
Oer-Erkenschwick		45739	NW	Adolph-Kolping-Weg		<a href="http://www.findcity.de/?m=stadt-oer-erkenschwick-stadtplan-45739pa">http://www.findcity.de/?m=stadt-oer-erkenschwick-stadtplan-45739pa</a>	Länge: rd. 176 m; Verkehrsberuhigter Bereich/276 Straßen
<i>Oesede s (OT)</i> Georgsmarienhütte							
Oestrich-Winkel	<i>Oestrich</i>	65375	HE	Adolf-Kolping-Straße		<a href="http://goo.gl/maps/mOI9H">http://goo.gl/maps/mOI9H</a>	Länge: rd. 425 m; Wohnstraße/185 Straßen
Oettingen <i>i Bay</i>		86732	BY	Adolf-Kolping-Straße		<a href="http://goo.gl/maps/v6io3">http://goo.gl/maps/v6io3</a>	Länge: rd. 139 m; Wohnstraße/77 Straßen
<i>Oeventrop (OT)</i> s Arnsberg							
Offenau, <i>Württ</i>		74254	BW	Kolpingstraße	01.08.1973	<a href="http://goo.gl/maps/xx9kH">http://goo.gl/maps/xx9kH</a>	Länge: rd. 356 m; Wohnstraße/64 Straßen * Zusatzschild: <i>Adolph Kolping 1813 - 1865</i> <i>Gründer des Katholischen Gesellenvereins</i> <i>- Kolpingfamilie -</i>
Offenbach <i>a M</i>	<i>Bürgel</i>	63075	HE	Adolf-Kolping-Platz		<a href="http://goo.gl/maps/deiVh">http://goo.gl/maps/deiVh</a>	Länge: rd. 45 m; Wohnstraße/ 607 Straßen * Spiel- und Bolzplatz (Adolf-Kolping-Platz)
Offenbach <i>a M</i>		63067	HE			<a href="http://www.kolping-dvmainz.de/index.php?cat=eh">http://www.kolping-dvmainz.de/index.php?cat=eh</a>	* <b>Kolpinghaus Offenbach</b> (Luisenstr. 53) - Vereinshaus, Restaurant/Gaststätte, Jugendwohnheim
Offenbach <i>a M</i>		63067	HE			<a href="http://www.kolping-dvmainz.de/">http://www.kolping-dvmainz.de/</a>	* <b>Kolping-Bildungswerk DV Mainz</b> (Luisenstr. 53)

Kommune	Ortsteil	PLZ	Land	Straßenname	Einweihung	Webseite	Bemerkungen
Offenburg	<i>Albersbösch</i>	77656	BW	Kolpingstraße		<a href="http://goo.gl/maps/wiqbY">http://goo.gl/maps/wiqbY</a>	Länge: rd. 807 m; Wohnstraße/745 Straßen
<i>Offenthal (OT)</i> s Dreieich							
<i>Oggersheim (OT)</i> s Ludwigshafen a Rh							
Ohlstadt		82441	BY			<a href="http://www.alpenblick-ohlstadt.de">www.alpenblick-ohlstadt.de</a>	* <b>Hotel Alpenblick *** Superior</b> (Bildungs- und Erholungszentrum Kolping GmbH) (Heimgartenstr. 8) - Restaurant/Gaststätte, Hotel, Tagungsräume
<i>Ohmenhausen (OT)</i> s Reutlingen							
Oldenburg, <i>Oldbg</i>	<i>Blumenstede</i>	26133	NS	Kolpingstraße		<a href="http://goo.gl/maps/CZJO6">http://goo.gl/maps/CZJO6</a>	Länge: rd. 325 m; Wohnstraße/1.527 Straßen * "Albert-Trautmann-Realschule" (Kolpingstr. 6) * Alten- und Pflegeheim "St. Josef" (Kolpingstr. 15)
Oldenburg, <i>Oldbg</i>		26122	NS		01.08.2014	<a href="http://www.jugendwohnen-oldenburg.de/">http://www.jugendwohnen-oldenburg.de/</a>	* <b>Kolping-Jugend-Wohnheim</b> (Kaiserstr.)
Olfen		59399	NW	Kolpingweg		<a href="http://goo.gl/maps/3fXCY">http://goo.gl/maps/3fXCY</a>	Länge: rd. 111 m; Fußgängerweg/210 Straßen
Olpe, <i>Biggensee</i>		57462	NW	Kolpingstraße		<a href="http://goo.gl/maps/JnJ3O">http://goo.gl/maps/JnJ3O</a>	Länge: rd. 675 m; Wohnstraße/423 Straßen * Gymnasium "St. Franziskus" (Kolpingstr. 12)
Olpe, <i>Biggensee</i>		57462	NW				* <b>Kolpinghaus Olpe</b> (Kolpingstr. 14) - Vereinshaus, Restaurant/Gaststätte, Tagungsräume
Olpe, <i>Biggensee</i>		57462	NW			<a href="http://www.kbb-suedwestfalen.de/218-Standorte/126,Olpe-Im-Dohm.htm">http://www.kbb-suedwestfalen.de/218-Standorte/126,Olpe-Im-Dohm.htm</a>	* <b>Kolping-Bildungszentren Südwestfalen</b> (Im Dohm 1)
Olpe, <i>Biggensee</i>		57462	NW		1970	<a href="http://www.rebola.de/">http://www.rebola.de/</a>	* <b>Regenbogenland (Kolping-Ferienstätte)</b> (Am Finkenhagen 15) bis 31.01.2015
Olsberg		59939	NW	Kolpingstraße		<a href="http://goo.gl/maps/OJMGq">http://goo.gl/maps/OJMGq</a>	Länge: rd. 141 m; Wohnstraße/293 Straßen
<i>Oos (OT)</i> s Baden-Baden							
<i>Opladen (OT)</i> s Leverkusen							
Osnabrück		49074	NS	Kolpingstraße		<a href="http://goo.gl/maps/fljX">http://goo.gl/maps/fljX</a>	Länge: rd. 278 m; Wohnstraße/1.531 Straßen
Osnabrück		49074	NS			<a href="http://www.kolping-os.de">www.kolping-os.de</a>	* <b>Kolpinghaus Osnabrück</b> (Kolpingstr. 5) - Vereinshaus, Restaurant/Gaststätte, Wohnheim, Tagungsräume
Osnabrück		49074	NS			<a href="http://www.kolping-web.de/">http://www.kolping-web.de/</a>	* <b>Kolping-Bildungswerk DV Osnabrück</b> (Kolpingstr. 5)



Kommune	Ortsteil	PLZ	Land	Straßenname	Einweihung	Webseite	Bemerkungen
Osnabrück			NS		19.01.2012	<a href="http://www.kolping-merzen.de/archiv/2012/kolping-linienbus-osnabr%C3%BCck/">http://www.kolping-merzen.de/archiv/2012/kolping-linienbus-osnabr%C3%BCck/</a>	* "Kolping-Bus" bei den Stadtwerken Osnabrück AG
Ostbevern		48346	NW	Kolpingstraße		<a href="http://goo.gl/maps/QFM2B">http://goo.gl/maps/QFM2B</a>	Länge: rd. 826 m; Wohnstraße/130 Straßen
<i>Ostenfelde (OT)</i> s Ennigerloh							
Osterburken		74706	BW	Adolf-Kolping-Straße		<a href="http://goo.gl/maps/2pWKT">http://goo.gl/maps/2pWKT</a>	Länge: rd. 360 m; Wohnstraße/91 Straßen
Ostercappeln		49179	NS	Adolf-Kolping-Straße	1976	<a href="http://goo.gl/maps/OXoKK">http://goo.gl/maps/OXoKK</a>	Länge: rd. 407 m; Wohnstraße/190 Straßen
Osterhofen		94486	BY	Kolpingstraße		<a href="http://goo.gl/maps/HfczR">http://goo.gl/maps/HfczR</a>	Länge: rd. 87 m; Wohnstraße/163 Straßen
<i>Osterwick (OT)</i> s Rosendahl							
Ostrach		88356	BW	Adolf-Kolping-Straße		<a href="http://goo.gl/maps/gdJQi">http://goo.gl/maps/gdJQi</a>	Länge: rd. 308 m; Wohnstraße/90 Straßen
Östringen		76684	BW	Kolpingstraße	ca. 1966	<a href="http://goo.gl/maps/LrqtR">http://goo.gl/maps/LrqtR</a>	Länge: rd. 190 m; Wohnstraße/221 Straßen
<i>Oststadt (OT)</i> s Mannheim							
Otterbach	<i>Lampertsmühle</i>	67731	RP	Kolpingstraße		<a href="http://goo.gl/maps/ApRWw">http://goo.gl/maps/ApRWw</a>	Länge: rd. 291 m; Wohnstraße/84 Straßen
Otterbach	<i>Lampertsmühle</i>	67731	RP			<a href="http://upload.wikimedia.org/wikipedia/commons/thumb/8/88/Kolpingstrasse-Otterbach.jpg/1024px-Kolpingstrasse-Otterbach.jpg">http://upload.wikimedia.org/wikipedia/commons/thumb/8/88/Kolpingstrasse-Otterbach.jpg/1024px-Kolpingstrasse-Otterbach.jpg</a>	* <b>Portrait von Adolph Kolping</b> und Straßenname an privater Hauswand (Kolpingstr. 13)
<i>Ottmarsbocholt (OT)</i> s Senden, Westf							
Ottobeuren		87724	BY	Adolf-Kolping-Straße		<a href="http://goo.gl/maps/9vxdD">http://goo.gl/maps/9vxdD</a>	Länge: rd. 207 m; Wohnstraße/207 Straßen
Ottweiler		66564	SL	Adolf-Kolping-Weg		<a href="http://goo.gl/maps/3JldE">http://goo.gl/maps/3JldE</a>	Länge: rd. 318 m; Wohnstraße/266 Straßen * <b>Bus-Haltestelle "Adolf-Kolping-Weg"</b>
<i>Otzenratz-Neu (OT)</i> s Jüchen							
Overath		51491	NW	Kolpingplatz		<a href="http://goo.gl/maps/aROJe">http://goo.gl/maps/aROJe</a>	Länge: rd. 47 m; befestigter Platz/505 Straßen
<i>Overhavel (OT)</i> s Hennigsdorf							
Paderborn		33100	NW	Adolf-Kolping-Straße		<a href="http://goo.gl/maps/FDoAc">http://goo.gl/maps/FDoAc</a>	Länge: rd. 258 m; Verkehrsberuhigter Bereich/1.343 Straßen
Paderborn		33098	NW			<a href="http://www.kolping-bildung-paderborn.de/">http://www.kolping-bildung-paderborn.de/</a>	* <b>Kolping-Bildungswerk DV Paderborn</b> (Am Busdorf 7)

Kommune	Ortsteil	PLZ	Land	Straßenname	Einweihung	Webseite	Bemerkungen
Paderborn		33098	NW			<a href="http://www.hotel-aspethera.de">www.hotel-aspethera.de</a>	* Hotel Aspethera *** Superior ( <i>Stiftung Kolping-Forum Paderborn</i> ) (Am Busdorf 7)
Paderborn		33100	NW		1970	<a href="http://www.kolping-kbo.de/">http://www.kolping-kbo.de/</a>	* <i>Kolping-Berufsförderungszentrum Paderborn</i> (Otto-Stadler-Str. 9)
Paderborn		33098	NW			<a href="http://upload.wikimedia.org/wikipedia/commons/thumb/d/d1/Paderborner_Dom_Dreifaltigkeitskapelle_Kolping.jpg/1024px-Paderborner_Dom_Dreifaltigkeitskapelle_Kolping.jpg">http://upload.wikimedia.org/wikipedia/commons/thumb/d/d1/Paderborner_Dom_Dreifaltigkeitskapelle_Kolping.jpg/1024px-Paderborner_Dom_Dreifaltigkeitskapelle_Kolping.jpg</a>	* <i>Gemälde mit Bildnis von Adolph Kolping</i> im Dom zu Paderborn (über dem Altar in der Dreifaltigkeitskapelle) Inscription: <i>Beatus Adolphus Kolping</i> 1813 - 1865
Paderborn	<i>Elsen</i>	33106	NW	Kolpingplatz		<a href="http://goo.gl/maps/6RuVI">http://goo.gl/maps/6RuVI</a>	Länge: rd. 132 m; Wohnstraße/1.343 Straßen
Paderborn		479	NW		26.05.1974	<a href="http://www.stampsx.com/ratgeber/stempel/pg_450/image_show_sd_mf.php?id=160410">http://www.stampsx.com/ratgeber/stempel/pg_450/image_show_sd_mf.php?id=160410</a>	* Sonderstempel Deutsche Bundespost 1854 - 1974 120 JAHRE KOLPING-FAMILIE - DIÖZESAN KOLPING TAG Breite: 35 mm
Palling, <i>OB</i>		83349	BY	Kolpingweg		<a href="http://goo.gl/maps/rroPn">http://goo.gl/maps/rroPn</a>	Länge: rd. 140 m; Wohnstraße/61 Straßen
Panketal	<i>Schwanebeck</i>	16341	BB	Kolpingstraße		<a href="http://goo.gl/maps/e1gD">http://goo.gl/maps/e1gD</a>	Länge: rd. 634 m; Wohnstraße/282 Straßen * Kath. Kirche "Maria, Hilfe der Christen" (Kolpingstr. 16)
Papenburg	<i>Aschendorf</i>	26871	NS	Kolpingstraße		<a href="http://goo.gl/maps/TEZLe">http://goo.gl/maps/TEZLe</a>	Länge: rd. 282 m; Wohnstraße/454 Straßen
Papenburg	<i>Aschendorf</i>	26871	NS				* <i>Kolping-Hausverein Aschendorf</i> (Kolpingstr. 9) - Vereinshaus, Restaurant/Gaststätte, Tagungsräume
Parsberg		92331	BY	Kolpingstraße		<a href="http://goo.gl/maps/mv1Aw">http://goo.gl/maps/mv1Aw</a>	Länge: rd. 319 m; Wohnstraße/116 Straßen
Passau		94032	BY			<a href="http://www.kolping-dv-passau.de/">http://www.kolping-dv-passau.de/</a>	* <i>Kolping-Bildungswerk DV Passau</i> (Domplatz 7)
Peine		31224	NS	Kolpingstraße		<a href="http://goo.gl/maps/laE9R">http://goo.gl/maps/laE9R</a>	Länge: rd. 81 m; Wohnstraße/720 Straßen
Peißenberg		82380	BY	Kolpingstraße		<a href="http://goo.gl/maps/o1yOv">http://goo.gl/maps/o1yOv</a>	Länge: rd. 44 m; Wohnstraße/182 Straßen
Peiting, Markt		86971	BY	Adolph-Kolping-Weg	2001/ Nov 2013	<a href="http://www.merkur-online.de/lokales/schongau/peiting/kolping-weg-wird-weitergefuehrt-2972154.html">http://www.merkur-online.de/lokales/schongau/peiting/kolping-weg-wird-weitergefuehrt-2972154.html</a>	Länge: rd. 300 m; Fußgängerweg Verlängerung des Fußgängerweges (2013)
<i>Pempelfort (OT)</i> s Düsseldorf							
<i>Petersburg (OT)</i> s Attendorn							
Pfaffenhofen <i>a d Illm</i>		85276	BY	Kolpingstraße	ca. 1975	<a href="http://goo.gl/maps/kjipw">http://goo.gl/maps/kjipw</a>	Länge: rd. 654 m; Wohnstraße/392 Straßen

Kommune	Ortsteil	PLZ	Land	Straßenname	Einweihung	Webseite	Bemerkungen
Pfaffenhofen <i>a d Illm</i>		85276	BY				* <b>Kolpingsfamilie Pfaffenhofen (Kolpinghaus)</b> (Auenstr. 50) - Vereinshaus
Pfaffenhofen <i>a d Roth</i>		89284	BY	Kolpingstraße		<a href="http://goo.gl/maps/TZKkQ">http://goo.gl/maps/TZKkQ</a>	Länge: rd. 358 m; Wohnstraße/117 Straßen
Pfarrkirchen, <i>NB</i>		84347	BY	Kolpingstraße		<a href="http://goo.gl/maps/hR6Rr">http://goo.gl/maps/hR6Rr</a>	Länge: rd. 330 m; Wohnstraße/211 Straßen * Bus-Haltestelle "Kolpinghaus"
Pfarrkirchen, <i>NB</i>		84347	BY		1993	<a href="http://old.kolpinghaeuser.de/kh/kolpinghaus_pfarrkirchen/index.html?page_id=10">http://old.kolpinghaeuser.de/kh/kolpinghaus_pfarrkirchen/index.html?page_id=10</a>	* <b>Kolpinghaus St. Thaddäus</b> (Kolpingstr. 5) - Vereinshaus, Tagungsräume
Pfarrweisach		96176	BY	Adolf-Kolping-Straße		<a href="http://goo.gl/maps/vOu5b">http://goo.gl/maps/vOu5b</a>	Länge: rd. 88 m; Wohnstraße/32 Straßen
Pfeffenhausen		84076	BY	Kolpingstraße		<a href="http://goo.gl/maps/OnTlu">http://goo.gl/maps/OnTlu</a>	Länge: rd. 546 m; Wohnstraße/64 Straßen
Pfintztal	<i>Berghausen</i>	76327	BW	Kolpingstraße	ca. 1991	<a href="http://goo.gl/maps/YprWP">http://goo.gl/maps/YprWP</a>	Länge: rd. 394 m; Wohnstraße/269 Straßen
Pförring		85104	BY	Adolf-Kolping-Straße		<a href="http://goo.gl/maps/tRWbD">http://goo.gl/maps/tRWbD</a>	Länge: rd. 189 m; Wohnstraße/99 Straßen
Pforzheim		75175	BW	Kolpingstraße		<a href="http://goo.gl/maps/Vecwk">http://goo.gl/maps/Vecwk</a>	Länge: rd. 160 m; Wohnstraße/1.467 Straßen
Pforzheim		75175	BW			<a href="http://www.kolpinghaus-pforzheim.de/">http://www.kolpinghaus-pforzheim.de/</a>	* <b>Kolpinghaus Pforzheim</b> (Gymnasiumstr. 54) - Vereinshaus, Jugendwohnheim, Tagungsräume
Pfronten	<i>Rehbichl</i>	87459	BY	Kolpingstraße		<a href="http://goo.gl/maps/LYn7T">http://goo.gl/maps/LYn7T</a>	Länge: rd. 476 m; Wohnstraße/179 Straßen
Pfronten	<i>Rehbichl</i>	87459	BY			<a href="http://www.haus-zauberberg.de/">http://www.haus-zauberberg.de/</a>	* <b>Haus Zauberberg (Kolping-Ferienstätte)</b> (Kolpingstr. 23)
<i>Pfuhl (OT)</i> s Neu-Ulm							
Pfullendorf, <i>Baden</i>		88630	BW	Adolf-Kolping-Straße		<a href="http://goo.gl/maps/Vnm77">http://goo.gl/maps/Vnm77</a>	Länge: rd. 672 m; Landstraße/156 Straßen Teilstrecke L 194
Pfullendorf, <i>Baden</i>		88630	BW			<a href="http://www.suedkurier.de/region/linzgau-zollern-alb/pfullendorf/Kolpinghaus-Architektenwettbewerb-fuer-Neubau.art372570,7079520">http://www.suedkurier.de/region/linzgau-zollern-alb/pfullendorf/Kolpinghaus-Architektenwettbewerb-fuer-Neubau.art372570,7079520</a>	* <b>Kolpinghaus:</b> Neubau in Planung (Südkurier vom 09.07.2014)
Pfungstadt		64319	HE	Adolf-Kolping-Straße		<a href="http://goo.gl/maps/V8cn8">http://goo.gl/maps/V8cn8</a>	Länge: rd. 236 m; Wohnstraße/251 Straßen
Pirmasens	<i>Fehrbach</i>	66954	RP	Kolpingstraße		<a href="http://goo.gl/maps/BLSvy">http://goo.gl/maps/BLSvy</a>	Länge: rd. 115 m; Wohnstraße/460 Straßen
Plaidt		56637	RP	Kolpingstraße		<a href="http://goo.gl/maps/d14T2">http://goo.gl/maps/d14T2</a>	Länge: rd. 328 m; Wohnstraße/94 Straßen
Plattling		94447	BY	Kolpingstraße		<a href="http://goo.gl/maps/9XIZW">http://goo.gl/maps/9XIZW</a>	Länge: rd. 448 m; Wohnstraße/181 Straßen

Kommune	Ortsteil	PLZ	Land	Straßenname	Einweihung	Webseite	Bemerkungen
Plattling		94447	BY		20.06.2009	<a href="http://www.idowa.de/anzeigen/kontakt/artikel/2009/06/21/kolpingsfamilie-plattling-feierte-zwei-tage-langmit-vielen-ehrengaesten-150-jaehriges-bestehen.html">http://www.idowa.de/anzeigen/kontakt/artikel/2009/06/21/kolpingsfamilie-plattling-feierte-zwei-tage-langmit-vielen-ehrengaesten-150-jaehriges-bestehen.html</a>	* <b>Kolping-Stele</b> vor der Kirche "St. Maria Magdalena" (Preysingstr. 6) Bildhauer: Josef Heimerl, Pankhofen
Pocking		94060	BY	Kolpingweg		<a href="http://goo.gl/maps/zXUmh">http://goo.gl/maps/zXUmh</a>	Länge: rd. 123 m; Wohnstraße/221 Straßen
<i>Pölbitz (OT)</i> s Zwickau							
Polch		56751	RP	Kolpingstraße		<a href="http://goo.gl/maps/3laRA">http://goo.gl/maps/3laRA</a>	Länge: rd. 634 m; Wohnstraße/154 Straßen
<i>Polsum (OT)</i> s Marl, Westf							
Pressath		92690	BY	Kolpingstraße	1957	<a href="http://goo.gl/maps/y7f9I">http://goo.gl/maps/y7f9I</a>	Länge: rd. 625 m; Wohnstraße/84 Straßen
Prüm		54595	RP	Kolpingstraße		<a href="http://goo.gl/maps/tMj0">http://goo.gl/maps/tMj0</a>	Länge: rd. 575 m; Wohnstraße/108 Straßen
Püttlingen		66346	SL	Adolf-Kolping-Straße		<a href="http://goo.gl/maps/2DkgX">http://goo.gl/maps/2DkgX</a>	Länge: rd. 291 m; Verkehrsberuhigter Bereich/239 Straßen
Pulheim		50259	NW	Adolph-Kolping-Straße	1999	<a href="http://goo.gl/maps/eqkk8">http://goo.gl/maps/eqkk8</a>	Länge: rd. 212 m; Wohnstraße/594 Straßen * <b>Bus-Haltestelle "Adolph-Kolping-Straße/Orrer Straße"</b>
Quakenbrück		49610	NS	Kolpingstraße		<a href="http://goo.gl/maps/VkJfm">http://goo.gl/maps/VkJfm</a>	Länge: rd. 389 m; Wohnstraße/227 Straßen
<i>Quernheim (Stift) (OT)</i> s Kirchlengern							
Radevormwald		42477	NW	Kolpingstraße		<a href="http://goo.gl/maps/6zH4I">http://goo.gl/maps/6zH4I</a>	Länge: rd. 459 m; Wohnstraße/352 Straßen
Radolfzell a Bodensee		78315	BW	Kolpingstraße		<a href="http://goo.gl/maps/pwMgu">http://goo.gl/maps/pwMgu</a>	Länge: rd. 111 m; Wohnstraße/398 Straßen
Radolfzell a Bodensee		78315	BW			<a href="http://www.kolping-bildung.de/index.php/radolfzell">http://www.kolping-bildung.de/index.php/radolfzell</a>	* <b>Kolping-Bildungszentrum Radolfzell</b> (Westendstr. 3)
Raesfeld		46348	NW	Kolpingstraße		<a href="http://goo.gl/maps/z8hRZ">http://goo.gl/maps/z8hRZ</a>	Länge: rd. 280 m; Wohnstraße/265 Straßen * Pfarramt "St. Martin" (Kolpingstr. 20)
<i>Ramstein (OT)</i> s Ramstein-Miesenbach							
Ramstein-Miesenbach	<i>Ramstein</i>	66877	RP	Kolpingstraße		<a href="http://goo.gl/maps/JB1VD">http://goo.gl/maps/JB1VD</a>	Länge: rd. 217 m; Wohnstraße/195 Straßen
Rannungen		97517	BY	Kolpingstraße		<a href="http://goo.gl/maps/djGEJ">http://goo.gl/maps/djGEJ</a>	Länge: rd. 277 m; Wohnstraße/24 Straßen
Ransbach-Baumbach		56235	RP	Kolpingstraße		<a href="http://goo.gl/maps/GzpOJ">http://goo.gl/maps/GzpOJ</a>	Länge: rd. 199 m; Wohnstraße/150 Straßen

Kommune	Ortsteil	PLZ	Land	Straßenname	Einweihung	Webseite	Bemerkungen
Ranschbach		76829	RP		1984	<a href="http://www.bergwandern-für-senioren.de/huetten/index.php?gebiet=4&amp;huette=184">http://www.bergwandern-für-senioren.de/huetten/index.php?gebiet=4&amp;huette=184</a>	* <b>Kolping-Hütte</b>
<i>Rathmannsdorf (OT)</i> s Windorf							
Ratingen		40878	NW	Kolpingstraße		<a href="http://goo.gl/maps/iDF7y">http://goo.gl/maps/iDF7y</a>	Länge: rd. 325 m; Wohnstraße/885 Straßen
Ratingen		40878	NW			<a href="http://www.weiterbildungskolleg-ratingen.de/index.php?sid=3">http://www.weiterbildungskolleg-ratingen.de/index.php?sid=3</a>	* <b>Heimschule Ratingen e.V.</b> (Schützenstr. 54)
Ravensburg		88212	BW	Adolf-Kolping-Straße		<a href="http://goo.gl/maps/B2Fgz">http://goo.gl/maps/B2Fgz</a>	Länge: rd. 152 m; Wohnstraße/515 Straßen
Ravensburg	<i>Oberzell</i>	88213	BW	Kolpingstraße		<a href="http://goo.gl/maps/kBuB4">http://goo.gl/maps/kBuB4</a>	Länge: rd. 183 m; Wohnstraße/515 Straßen
Ravensburg		88212	BW			<a href="http://www.kolping-bildungswerk.de/bildungszentren/ravensburg/bildungsangebote/abitur/abitur-am-kolping-kolleg-vollzeit/">http://www.kolping-bildungswerk.de/bildungszentren/ravensburg/bildungsangebote/abitur/abitur-am-kolping-kolleg-vollzeit/</a>	* <b>Kolping-Kolleg</b> (Gartenstr. 16)
Ravensburg		88212	BW			<a href="http://www.kolping-bildungswerk.de/bildungszentren/ravensburg/bildungsangebote/abitur/abitur-am-abendgymnasium-teilzeit/">http://www.kolping-bildungswerk.de/bildungszentren/ravensburg/bildungsangebote/abitur/abitur-am-abendgymnasium-teilzeit/</a>	* <b>Kolping-Abendgymnasium</b> (Gartenstr. 16)
Ravensburg		88214	BW			<a href="http://www.privatschulberatung.de/details/Abendrealschule-Abendgymnasium-Kolping-Kolleg.html">http://www.privatschulberatung.de/details/Abendrealschule-Abendgymnasium-Kolping-Kolleg.html</a>	* <b>Abendrealschule Abendgymnasium Kolping-Kolleg</b> (Roemerstr. 10)
Recke	<i>Steinbeck</i>	49509	NW	Kolpingstraße		<a href="http://goo.gl/maps/vYJO9">http://goo.gl/maps/vYJO9</a>	Länge: rd. 236 m; Wohnstraße/212 Straßen
Recke	<i>Steinbeck</i>	49509	NW		2002	<a href="http://www.kolping-steinbeck.de/fileadmin/_processed_/c/m_Steinbeck-Adolf_Kolping_DenkmalPict0005_bc539e7091.jpg">http://www.kolping-steinbeck.de/fileadmin/_processed_/c/m_Steinbeck-Adolf_Kolping_DenkmalPict0005_bc539e7091.jpg</a>	* <b>Kolping-Gedenktafel mit Bildnis Adolph Kolping</b> Inscription: <i>1952 - 2002</i> <i>Kolpingsfamilie</i> <i>Steinbeck</i>
Recklinghausen		45657	NW	Kolpingstraße		<a href="http://goo.gl/maps/H2GE3">http://goo.gl/maps/H2GE3</a>	Länge: rd. 361 m; Wohnstraße/892 Straßen * Pfarramt "St. Elisabeth" (Kolpingstr. 11)
Recklinghausen		45657	NW		2005	<a href="http://www.kolping-recklinghausen.de/zentral/infopost/2013/2013_4-Info_April.pdf">http://www.kolping-recklinghausen.de/zentral/infopost/2013/2013_4-Info_April.pdf</a>	* <b>Kolping-Denkmal</b> an der kath. Kirche "St. Elisabeth" (Kolpingstr. 11)
Recklinghausen		45657	NW			<a href="http://www.kolpinghaus-re.de">www.kolpinghaus-re.de</a>	* <b>Kolpinghaus Recklinghausen</b> (Herzogswall 38) - Vereinshaus, Restaurant/Gaststätte, Hotel, Tagungsräume
Rees		46459	NW	Kolpingstraße		<a href="http://goo.gl/maps/rXPtD">http://goo.gl/maps/rXPtD</a>	Länge: rd. 169 m; Wohnstraße/441 Straßen

Kommune	Ortsteil	PLZ	Land	Straßenname	Einweihung	Webseite	Bemerkungen
Rees		4242	NW		16.25.05.1981	<a href="http://www.stampsx.com/ratgeber/stempel/jpg_450/image_show_sd_mf.php?id=124461">http://www.stampsx.com/ratgeber/stempel/jpg_450/image_show_sd_mf.php?id=124461</a>	* Sonderstempel <b>KOLPING REES 100 Jahre - 16.-24.05.81</b> Breite: 35 mm
Regen		94209	BY	Kolpingstraße		<a href="http://goo.gl/maps/TJziz">http://goo.gl/maps/TJziz</a>	Länge: rd. 479 m; Wohnstraße/176 Straßen
Regen		94209	BY			<a href="http://www.kolping-regen.de/silverstripe/impressum/">http://www.kolping-regen.de/silverstripe/impressum/</a>	* <b>Kolping-Berufsbildungszentrum Regen</b> (Osserstr. 23-27)
Regen		94209	BY			<a href="http://www.kolping-regen.de/">http://www.kolping-regen.de/</a>	* <b>Adolph-Kolping-Sonderberufsschule</b> (Osserstr. 27)
Regensburg		93047	BY	Adolph-Kolping-Straße		<a href="http://goo.gl/maps/uvE2V">http://goo.gl/maps/uvE2V</a>	Länge: rd. 173 m; Durchgangsstraße
Regensburg		93047	BY			<a href="http://www.kolpinghaus-regensburg.de">www.kolpinghaus-regensburg.de</a>	* <b>Kolpinghaus Regensburg</b> (Adolph-Kolping-Str. 1) (Kongress- und Kulturzentrum) - Vereinshaus, Restaurant/Gaststätte, Wohnen, Tagungsräume
Regensburg		93047	BY			<a href="http://www.jugendwohnen-regensburg.de">www.jugendwohnen-regensburg.de</a>	* <b>Kolpinghaus St. Erhard Regensburg</b> (Adolph-Kolping-Str. 1) - Jugendwohnheim
Regensburg		93047	BY			<a href="http://kolping-dev.de/hotel/">http://kolping-dev.de/hotel/</a>	* <b>Kongress-Hotel im Kolpinghaus St. Erhard</b>
Regensburg		93049	BY			<a href="http://www.kolping-erwachsenenbildungswerk-regensburg.de/">http://www.kolping-erwachsenenbildungswerk-regensburg.de/</a>	* <b>Kolping-Bildungswerk DV Regensburg</b> (Ladehofstr. 30)
Regensburg	<i>Reinhausen</i>	93059	BY		01.12.2001	<a href="http://www.st-josef-reinhausen.de/sites/default/files/Kolping%20Denkmal%20Kirche%2001.jpg">http://www.st-josef-reinhausen.de/sites/default/files/Kolping%20Denkmal%20Kirche%2001.jpg</a>	* <b>Kolping-Relief</b> in der kath. Kirche "St. Josef" (Donaustauer Str. 59)
<i>Rehbichl (OT)</i> s Pfronten							
<i>Rehlingen (OT)</i> s Rehlingen-Siersburg							
Rehlingen-Siersburg	<i>Rehlingen</i>	66780	SL	Kolpingstraße		<a href="http://goo.gl/maps/8l1NB">http://goo.gl/maps/8l1NB</a>	Länge: rd. 151 m; Wohnstraße/229 Straßen
Reichenbach <i>i Vogtland</i>		08468	SA	Kolpingstraße		<a href="http://goo.gl/maps/hlBie">http://goo.gl/maps/hlBie</a>	Länge: rd. 182 m; Wohnstraße/211 Straßen
<i>Reichenbach (OT)</i> s Waldbronn, Albtal							
<i>Reifert (OT)</i> s Roßbach, Wied							
Reilingen		68799	BW	Kolpingstraße	1966	<a href="http://goo.gl/maps/0bUqO">http://goo.gl/maps/0bUqO</a>	Länge: rd. 124 m; Wohnstraße/124 Straßen
Reimlingen		86756				<a href="http://www.kolpingbildungswerk.de/standorte/start?sid=47">http://www.kolpingbildungswerk.de/standorte/start?sid=47</a>	* <b>Kolping-Bildungsstätte Reimlingen</b> (Schlossstr. 2)

Kommune	Ortsteil	PLZ	Land	Straßenname	Einweihung	Webseite	Bemerkungen
Reinickendorf (OT) s Berlin							
Reinhausen (OT) s Regensburg							
Reisbach, NB		94419	BY	Kolpingstraße	ca. 1970	<a href="http://goo.gl/maps/arAKV">http://goo.gl/maps/arAKV</a>	Länge: rd. 343 m; Wohnstraße/145 Straßen
Reken	Groß Reken	48734	NW	Kolpingstraße		<a href="http://goo.gl/maps/VuiU9">http://goo.gl/maps/VuiU9</a>	Länge: rd. 108 m; Verkehrsberuhigter Bereich/173 Straßen
Remscheid	Güldenwerth	42857	NW	Kolpingstraße		<a href="http://goo.gl/maps/hvyb6">http://goo.gl/maps/hvyb6</a>	Länge: rd. 217 m; Wohnstraße/893 Straßen * Bus-Haltestelle "Kolpingstr."
Rennsteiggarten (OT) s Oberhof							
Retzbach (OT) s Zellingen							
Reusch (OT) s Göppingen							
Reutlingen		72764				<a href="http://www.kolpinghaeuser.de/baukasten/kolpinghaus-reutlingen/menue-oben/home.html">http://www.kolpinghaeuser.de/baukasten/kolpinghaus-reutlingen/menue-oben/home.html</a>	* <b>Kolpinghaus Reutlingen</b> (Liststr. 26) - Vereinshaus, Jugendwohnheim, Tagungsräume
Reutlingen	Ohmenhausen	72770	BW	Adolf-Kolping-Straße		<a href="http://goo.gl/maps/HOvO">http://goo.gl/maps/HOvO</a>	Länge: 285 m; Wohnstraße/1.207 Straßen * Bus-Haltestelle "Adolf-Kolping-Str." (L 384)
Rhauderfehn		26817	NS	Adolf-Kolping-Straße		<a href="http://goo.gl/maps/R9ZUg">http://goo.gl/maps/R9ZUg</a>	Länge: rd. 343 m; Wohnstraße/311 Straßen
Rheda (OT) s Rheda-Wiedenbrück							
Rheda-Wiedenbrück	Rheda	33378	NW	Kolpingstraße		<a href="http://goo.gl/maps/OkJv3">http://goo.gl/maps/OkJv3</a>	Länge: rd. 435 m; Wohnstraße/663 Straßen
Rhede, Ems		26899	NS	Kolpingstraße		<a href="http://goo.gl/maps/7DnIA">http://goo.gl/maps/7DnIA</a>	Länge: rd. 2.556 m; Kreisstraße/154 Straßen Teilstrecke K 142 * Pfarramt "St. Nikolaus" (Kolpingstr. 1)
Rhede, Westf		46414	NW	Kolpingstraße		<a href="http://goo.gl/maps/YA3WP">http://goo.gl/maps/YA3WP</a>	Länge: rd. 381 m; Wohnstraße * Städt. Realschule Rhede (Kolpingstr. 15)
Rhedung (OT) s Korschenbroich							
Rheinbach		53359	NW	Kolpingstraße		<a href="http://goo.gl/maps/cHa2q">http://goo.gl/maps/cHa2q</a>	Länge: rd. 1.016 m; Wohnstraße/410 Straßen
Rheinberg		47495	NW	Kolpingstraße		<a href="http://goo.gl/maps/Tcif1">http://goo.gl/maps/Tcif1</a>	Länge: rd. 195 m; Wohnstraße/425 Straßen
Rheinbrohl		56598	RP	Kolpingstraße		<a href="http://goo.gl/maps/DUJgo">http://goo.gl/maps/DUJgo</a>	Länge: rd. 135 m; Wohnstraße/73 Straßen

Kommune	Ortsteil	PLZ	Land	Straßenname	Einweihung	Webseite	Bemerkungen
Rheinbrohl		56598	RP			<a href="http://meinelaufstrecken.runnersworld.de/track/kaltenbach_-_kolpingh%C3%BCtte_-_hartmannshof_-_lampenthal_laufen_neuwied_rheinbrohl_rheinbrohl/62636">http://meinelaufstrecken.runnersworld.de/track/kaltenbach_-_kolpingh%C3%BCtte_-_hartmannshof_-_lampenthal_laufen_neuwied_rheinbrohl_rheinbrohl/62636</a>	* <b>Kolpinghütte</b> Rundweg Kaltenbach-Kolpinghütte-Hartmannshof-Lampenthal-Kaltenbach (rd. 9.360 m)
Rheine		48431	NW	Kolpingstraße		<a href="http://goo.gl/maps/mGQeC">http://goo.gl/maps/mGQeC</a>	Länge: rd. 268 m; Wohnstraße/1.172 Straßen
Rheine		48431	NW			<a href="http://www.pkw-parkplaetze.de/kolping-parkhaus-168402">http://www.pkw-parkplaetze.de/kolping-parkhaus-168402</a>	* <b>Kolping-Parkhaus</b> (Kolpingstr. 7)
Rheine		48431	NW				* <b>Kolpinghaus Rheine</b> (Neuenkirchener Str. 56) - Vereinshaus, Tagungsräume
Rheine		48431	NW		05.05.1996	<a href="http://www.dionysianer.de/nariblatt/3narifind.php?narijahr=2010&amp;nariyear=0&amp;naripage=0&amp;searchstring=Kolpingzeichen">http://www.dionysianer.de/nariblatt/3narifind.php?narijahr=2010&amp;nariyear=0&amp;naripage=0&amp;searchstring=Kolpingzeichen</a>	* <b>Brunnen-Stele mit K-Zeichen</b>
Rheinfeldern, <i>Baden</i>		79618	BW	Kolpingstraße	1960er J.	<a href="http://goo.gl/maps/uaTnF">http://goo.gl/maps/uaTnF</a>	Länge: rd. 148 m; Wohnstraße/532 Straßen
Rheinstetten, <i>Baden</i>	<i>Mörsch</i>	76287	BW	Kolpingstraße		<a href="http://goo.gl/maps/wtBYB">http://goo.gl/maps/wtBYB</a>	Länge: rd. 348 m; Wohnstraße (teilw.)/245 Straßen
Rheinstetten, <i>Baden</i>	<i>Mörsch</i>	76287	BW			<a href="http://www.lehrer.uni-karlsruhe.de/~za255/Kolleg/">http://www.lehrer.uni-karlsruhe.de/~za255/Kolleg/</a>	* <b>Kolping-Kolleg</b> (Forchheimer Str. 3)
Rhumspringe		37434	NS	Kolpingstraße	1974	<a href="http://goo.gl/maps/UsKk2">http://goo.gl/maps/UsKk2</a>	Länge: rd. 258 m; Wohnstraße/35 Straßen
Riedlingen, <i>Württ</i>		88499	BW	Kolpingstraße		<a href="http://goo.gl/maps/3CHq7">http://goo.gl/maps/3CHq7</a>	Länge: rd. 253 m; Wohnstraße/233 Straßen
Riedlingen, <i>Württ</i>		88499	BW			<a href="http://www.kolping-bildungswerk.de/bildungszentren/riedlingen/bildungsangebote/">http://www.kolping-bildungswerk.de/bildungszentren/riedlingen/bildungsangebote/</a>	* <b>Kolping-Bildungszentrum</b> (Kirchstr. 24)
Rielasingen-Worblingen		78239	BW	Kolpingstraße		<a href="http://goo.gl/maps/HszE2">http://goo.gl/maps/HszE2</a>	Länge: rd. 278 m; Wohnstraße/154 Straßen
<i>Riemke (OT) s Bochum</i>							
Rieste		49597	NS	Adolf-Kolping-Straße		<a href="http://goo.gl/maps/UJLCP">http://goo.gl/maps/UJLCP</a>	Länge: rd. 108 m; Wohnstraße/95 Straßen
Rietberg	<i>Neuenkirchen</i>	33397	NW	Kolpingstraße		<a href="http://goo.gl/maps/WYyfO">http://goo.gl/maps/WYyfO</a>	Länge: rd. 323 m; Wohnstraße/488 Straßen
Rietberg	<i>Neuenkirchen</i>	33397	NW			<a href="http://www.kolpinghaus-neuenkirchen.de/">http://www.kolpinghaus-neuenkirchen.de/</a>	* <b>Kolpinghaus Neuenkirchen</b> (Gütersloher Str. 15) - Vereinshaus, Restaurant/Gaststätte, Tagungsräume
Rodalben		66976	RP	Kolpingstraße		<a href="http://goo.gl/maps/0v5V4">http://goo.gl/maps/0v5V4</a>	Länge: rd. 153 m; Wohnstraße/104 Straßen * <b>Bus-Haltestelle "Kolpingstr."</b>



Kommune	Ortsteil	PLZ	Land	Straßenname	Einweihung	Webseite	Bemerkungen
<i>Roden (OT)</i> s Saarlouis							
Rödermark	<i>Ober-Roden</i>	63322	HE	Adolph-Kolping-Straße	1959	<a href="http://goo.gl/maps/U9YJm">http://goo.gl/maps/U9YJm</a>	Länge: rd. 283 m; Wohnstraße/379 Straßen
Rodgau	<i>Weiskirchen</i>	63110	HE	Kolpingstraße		<a href="http://goo.gl/maps/eBjuF">http://goo.gl/maps/eBjuF</a>	Länge: rd. 188 m; Wohnstraße/514 Straßen
Roding		93426	BY	Adolf-Kolping-Straße		<a href="http://goo.gl/maps/D4hn1">http://goo.gl/maps/D4hn1</a>	Länge: rd. 269 m; Wohnstraße/280 Straßen
<i>Rohrhof (OT)</i> s Brühl, Baden							
Römerberg, Pf		67354	RP	Kolpingstraße		<a href="http://goo.gl/maps/6B0NL">http://goo.gl/maps/6B0NL</a>	Länge: rd. 345 m; Wohnstraße/128 Straßen
Rosendahl	<i>Osterwick</i>	48720	NW	Kolpingweg		<a href="http://goo.gl/maps/6mWS6">http://goo.gl/maps/6mWS6</a>	Länge: rd. 139 m; Wohnstraße/123 Straßen
Rosendahl	<i>Osterwick</i>	48720	NW			<a href="http://www.westline.de/westfalen/rosendahl/nachrichten/In/Einstimmiges-Votum-fuer-Holtmann;art1354,707060">http://www.westline.de/westfalen/rosendahl/nachrichten/In/Einstimmiges-Votum-fuer-Holtmann;art1354,707060</a>	* <b>Kolping-Statue</b> in der kath. Kirche "Ss Fabian und Sebastian" (Fabianus-Kirchplatz 7)
Rosenheim		83022	BY		Okt 1933	<a href="http://www.kolpingsfamilie-rosenheim.de/index.php?id=15">http://www.kolpingsfamilie-rosenheim.de/index.php?id=15</a>	* <b>Kolpinghütte</b>
<i>Rösrath (OT)</i> s Lohmar							
Roßbach, Wied	<i>Reifert</i>	53547	RP	Kolpingstraße		<a href="http://goo.gl/maps/wrkML">http://goo.gl/maps/wrkML</a>	Länge: rd. 490 m; Wohnstraße/64 Straßen
Rostock	<i>Lichtenhagen</i>	18109	MV			<a href="http://www.kolping-initiative-mv.de/wcms/index.php?id=2,2,0,0,1,0">http://www.kolping-initiative-mv.de/wcms/index.php?id=2,2,0,0,1,0</a>	* <b>Kolping-Begegnungszentrum Lichtenhagen</b> (Eutiner Str. 20)
<i>Rot (OT)</i> s St. Leon-Rot							
Roth, Mfr		91154	BY	Kolpingstraße		<a href="http://goo.gl/maps/FnS2m">http://goo.gl/maps/FnS2m</a>	Länge: rd. 95 m; Wohnstraße/355 Straßen
Roth, Mfr		91154	BY			<a href="http://www.kolping-bildung-eichstaett.de/standorte/bildungszentrum-roth">http://www.kolping-bildung-eichstaett.de/standorte/bildungszentrum-roth</a>	* <b>Kolping-Bildungszentrum Roth</b> (Gartenstr. 19)
<i>Rothemann (OT)</i> s Eichenzell							
Rothenburg o.d.Tauber		91541	BY			<a href="https://kolpingbildung.de/">https://kolpingbildung.de/</a>	* <b>Kolping-Bildungszentrum</b> (Kreuzerstr. 4)
Rottenburg a d Laaber		84056	BY	Adolph-Kolping-Straße	ca. 1990	<a href="http://goo.gl/maps/xi0Hq">http://goo.gl/maps/xi0Hq</a>	Länge: rd. 248 m; Wohnstraße/247 Straßen

Kommune	Ortsteil	PLZ	Land	Straßenname	Einweihung	Webseite	Bemerkungen
Rottenburg a Neckar	Würmlingen	72108	BW	Adolf-Kolping-Straße		<a href="http://goo.gl/maps/DRhXw">http://goo.gl/maps/DRhXw</a>	Länge: rd. 123 m; Wohnstraße/789 Straßen * in Kolping-Siedlung bis zur Gemeindereform (1970er Jahre) zusätzlich: - Kolpingstraße - Kolpingstraße (OT Erfgenzingen)
Rottenburg a Neckar	Würmlingen	72108	BW			<a href="http://www.kolping-bildungswerk.de/bildungszentren/rottenburg/bildungsangebote/">http://www.kolping-bildungswerk.de/bildungszentren/rottenburg/bildungsangebote/</a>	* Kolping-Bildungszentrum (Siebenlindenstr. 25)
Röthgen (OT) s Eschweiler, Rheinl							
Rotthausen (OT) s Gelsenkirchen							
Rötz		92444	BY	Adolf-Kolping-Straße		<a href="http://goo.gl/maps/KwJf1">http://goo.gl/maps/KwJf1</a>	Länge: rd. 332 m; Wohnstraße/86 Straßen
Rötzinghofen (OT) s Burscheid, Rheinl							
Rudolstadt		07407	TH			<a href="http://www.kbw-th.de/rudolstadt.html">http://www.kbw-th.de/rudolstadt.html</a>	* Kolping-Bildungszentrum Rudolstadt (Schwarzburger Chaussee 76-78)
Rüdershausen		37434	NS	Kolpingstraße	21.05.1992	<a href="http://goo.gl/maps/EjzC">http://goo.gl/maps/EjzC</a>	Länge: rd. 177 m; Wohnstraße/27 Straßen
Rüdesheim		55593	RP	Kolpingstraße		<a href="http://goo.gl/maps/dswue">http://goo.gl/maps/dswue</a>	Länge: rd. 411 m; Wohnstraße/49 Straßen
Rüdesheim a Rh		65385	HE	Adolf-Kolping-Straße		<a href="http://goo.gl/maps/qoTDx">http://goo.gl/maps/qoTDx</a>	Länge: rd. 332 m; Wohnstraße/202 Straßen
Rüingsen (OT) s Menden, Sauerl							
Rulle (OT) s Wallenhorst							
Rülzheim		76761	RP	Kolpingstraße	ca. 1955	<a href="http://goo.gl/maps/kFOQq">http://goo.gl/maps/kFOQq</a>	Länge: rd. 222 m; Wohnstraße/101 Straßen
Rüthen		59602	NW	Kolpingstraße		<a href="http://goo.gl/maps/HXLxU">http://goo.gl/maps/HXLxU</a>	Länge: rd. 218 m; Wohnstraße/219 Straßen
Saarbrücken	Dudweiler	66125	SL	Kolpingstraße		<a href="http://goo.gl/maps/YZlqf">http://goo.gl/maps/YZlqf</a>	Länge: rd. 34 m; Wohnstraße/1.585 Straßen
Saarbrücken		66111	SL				* Kolping-Bildungswerk Landesverband Saar (Ursulinenstr. 67)
Saarburg		54439	RP	Kolpingweg		<a href="http://goo.gl/maps/Bh1MC">http://goo.gl/maps/Bh1MC</a>	Länge: rd. 234 m; (17 % Steigung, Auffahrt zur Burg)/111 Straßen
Saarlouis	Roden	66740	SL	Kolpingstraße		<a href="http://goo.gl/maps/rKocz">http://goo.gl/maps/rKocz</a>	Länge: rd. 246 m; Wohnstraße/435 Straßen
Saerbeck		48369	NW	Kolpingstraße		<a href="http://goo.gl/maps/ikmGC">http://goo.gl/maps/ikmGC</a>	Länge: rd. 381 m; Fußweg/133 Straßen

Kommune	Ortsteil	PLZ	Land	Straßenname	Einweihung	Webseite	Bemerkungen
Salem, <i>Baden</i>	<i>Mimmenhausen</i>	88682	BW	Kolpingstraße	1973	<a href="http://goo.gl/maps/eUj9v">http://goo.gl/maps/eUj9v</a>	Länge: rd. 238 m; Wohnstraße/174 Straßen
<i>Salmünster (OT)</i> s Bad Soden-Salmünster							
Salz, <i>Ww</i>		56414	RP	Kolpingweg		<a href="http://goo.gl/maps/fJwbF">http://goo.gl/maps/fJwbF</a>	Länge: rd. 150 m; Wohnstraße/22 Straßen
Salzbergen		48499	NS	Kolpingstraße		<a href="http://goo.gl/maps/AtTm5">http://goo.gl/maps/AtTm5</a>	Länge: rd. 365 m; /167 Straßen
Salzbergen		48499	NS			<a href="http://www.kbs-salzbergen.de/">http://www.kbs-salzbergen.de/</a>	* Kolping-Bildungshaus-Salzbergen (Kolpingstr. 4)
Salzbergen		48499	NS			<a href="http://www.kolping-web.de/">http://www.kolping-web.de/</a>	* Kolping-Bildungswerk DV Osnabrück (Franz-Schratz-Str. 8)
Salzgitter	<i>Salzgitter-Bad</i>	38259	NS	Adolf-Kolping-Straße		<a href="http://goo.gl/maps/2h1sm">http://goo.gl/maps/2h1sm</a>	Länge: rd. 395 m; Wohnstraße/1.130 Straßen * Bus-Haltestelle "Adolf-Kolping-Str."
<i>Salzgitter-Bad (OT)</i> s Salzgitter							
Salzkotten	<i>Oberntudorf</i>	33154	NW	Kolpingstraße	1970	<a href="http://goo.gl/maps/0xYgt">http://goo.gl/maps/0xYgt</a>	Länge: rd. 278 m; Wohnstraße/528 Straßen
Salzkotten	<i>Oberntudorf</i>	33154	NW		01.05.1977	<a href="http://www.kolpingsfamilie-oberntudorf.de/Hutte/hutte.html">http://www.kolpingsfamilie-oberntudorf.de/Hutte/hutte.html</a>	*Kolpinghütte
Sandhausen, <i>Baden</i>		69207	BW	Kolpingstraße		<a href="http://goo.gl/maps/7VmH7">http://goo.gl/maps/7VmH7</a>	Länge: rd. 106 m; Wohnstraße/183 Straßen
Sankt Augustin	<i>Menden</i>	53757	NW	Kolpingstraße		<a href="http://goo.gl/maps/d0Lte">http://goo.gl/maps/d0Lte</a>	Länge: rd. 393 m; Wohnstraße/491 Straßen
Sankt Ingbert		66386	SL	Adolf-Kolping-Straße		<a href="http://goo.gl/maps/I0txR">http://goo.gl/maps/I0txR</a>	Länge: rd. 146 m; Wohnstraße/441 Straßen
Sankt Katharinen (OT) b Linz a Rh		53562	RP	Kolpingstraße		<a href="http://goo.gl/maps/NWwtR">http://goo.gl/maps/NWwtR</a>	Länge: rd. 108 m; Wohnstraße/26 Straßen
Sankt Leon-Rot	<i>Rot</i>	68789	BW	Kolpingstraße		<a href="http://goo.gl/maps/e4wgf">http://goo.gl/maps/e4wgf</a>	Länge: rd. 406 m; Wohnstraße/227 Straßen
<i>Sankt Tönis (OT)</i> s Tönisvorst							
Sankt Wendel	<i>Urweiler</i>	66606	SL	Kolpingstraße		<a href="http://goo.gl/maps/LrS5E">http://goo.gl/maps/LrS5E</a>	Länge: rd. 86 m; Wohnstraße/523 Straßen
Saterland	<i>Scharrel</i>	26683	NS	Kolpingplatz	1970	<a href="http://goo.gl/maps/MONjk">http://goo.gl/maps/MONjk</a>	Länge: rd. 110 m; Wohnstraße/304 Straßen
Saterland	<i>Strücklingen</i>	26683	NS	Kolpingstraße		<a href="http://goo.gl/maps/Hs32H">http://goo.gl/maps/Hs32H</a>	Länge: rd. 294 m; Wohnstraße/304 Straßen
Saterland	<i>Strücklingen</i>	26683	NS		02.11.1997	<a href="http://levrai.de/themen/ostfriesland/kirchen_in_Ostfriesland/struecklingen/kirche_st_georg_struecklingen.jpg">http://levrai.de/themen/ostfriesland/kirchen_in_Ostfriesland/struecklingen/kirche_st_georg_struecklingen.jpg</a>	* Kolping-Denkmal vor der Kirche "St. Georg" (Hauptstr. 525)
Schapen, <i>Emsl</i>		48480	NS	Kolpingstraße		<a href="http://goo.gl/maps/9Elx6">http://goo.gl/maps/9Elx6</a>	Länge: rd. 1.531 m; Wohnstraße/98 Straßen * Altenpflegeheim "Elisabethstift" (Kolpingstr. 14) * Volksbank Süd-Emsland eG (Kolpingstr. 5B)

Kommune	Ortsteil	PLZ	Land	Straßenname	Einweihung	Webseite	Bemerkungen
Schapen, <i>Emsl</i>		48480	NS		2001	<a href="http://upload.wikimedia.org/wikipedia/commons/thumb/5/5c/Schapen_Kolpingdenkmal_01.jpg/640px-Schapen_Kolpingdenkmal_01.jpg">http://upload.wikimedia.org/wikipedia/commons/thumb/5/5c/Schapen_Kolpingdenkmal_01.jpg/640px-Schapen_Kolpingdenkmal_01.jpg</a>	* <b>Kolping-Denkmal</b> Inscription: <i>Adolph Kolping</i> <i>Vorbild unserer Zeit</i> <i>Handwerker Priester Gesellenvater</i> <i>1813 - 1865</i> <i>Kolpingfamilie 1951 Schapen 2001</i>
<i>Scharrel (OT)</i> s Saterland							
Schellerten	<i>Bettmar</i>	31174	NS	Adolf-Kolping-Straße	1974	<a href="http://goo.gl/maps/Lj38s">http://goo.gl/maps/Lj38s</a>	Länge: rd. 103 m; Wohnstraße/229 Straßen
<i>Schemmerberg (OT)</i> s Schemmerhofen							
Schemmerhofen	<i>Schemmerberg</i>	88433	BW	Adolf-Kolping-Straße		<a href="http://goo.gl/maps/8zto5">http://goo.gl/maps/8zto5</a>	Länge: rd. 496 m; Gewerbegebiet/202 Straßen
<i>Scherfede (OT)</i> s Warburg, <i>Westf</i>							
Schermbeck		46514	NW	Kolpingstraße		<a href="http://goo.gl/maps/Oa9Ex">http://goo.gl/maps/Oa9Ex</a>	Länge: rd. 57 m; Wohnstraße/291 Straßen
Schermbeck		46514	NW		20.12.1998 Einweihung durch Bischof Dr. Reinhard Lettmann, Münster	<a href="http://www.kolpinghaus-schermbeck.de/">http://www.kolpinghaus-schermbeck.de/</a>	* <b>Kolping-Begegnungsstätte Schermbeck</b> (Widau 40) - Vereinshaus, Tagungsräume
Schierling		84069	BY	Adolph-Kolping-Straße		<a href="http://goo.gl/maps/vGD2e">http://goo.gl/maps/vGD2e</a>	Länge: rd. 1.313 m; Wohnstraße/143 Straßen
Schifferstadt		67105	RP	Kolpingstraße		<a href="http://goo.gl/maps/5lhCC">http://goo.gl/maps/5lhCC</a>	Länge: rd. 286 m; Wohnstraße/234 Straßen
Schifferstadt		67105	RP		2004	<a href="http://mw2.google.com/mw-panoramio/photos/medium/91121258.jpg">http://mw2.google.com/mw-panoramio/photos/medium/91121258.jpg</a>	* <b>Kolping-Gedenksteine</b> vor der "Herz-Jesu-Kirche" (Salierstr. 104)
<i>Schirgiswalde (OT)</i> s Schirgiswalde-Kirschau							
Schirgiswalde-Kirschau (sorbisch: Š rachow-Rozwodecy)	<i>Schirgiswalde</i>	02681	SA	Adolf-Kolping-Straße		<a href="http://goo.gl/maps/ncfzN">http://goo.gl/maps/ncfzN</a>	Länge: rd. 595 m; Wohnstraße * Bruder-Klaus-Kapelle (Adolf-Kolping-Str.) (1857 erbaut, 1988 dem hl. Nikolaus von der Flüe geweiht)
Schladen		38315	NS	Adolph-Kolping-Straße	Mitte 1980er J.	<a href="http://goo.gl/maps/tlq35">http://goo.gl/maps/tlq35</a>	Länge: rd. 673 m; Verkehrsberuhigter Bereich/91 Straßen
Schloß Holte- Stukenbrock	<i>Stukenbrock</i>	33758	NW	Kolpingstraße		<a href="http://goo.gl/maps/tZwL3">http://goo.gl/maps/tZwL3</a>	Länge: rd. 805 m; Wohnstraße/348 Straßen

Kommune	Ortsteil	PLZ	Land	Straßenname	Einweihung	Webseite	Bemerkungen
Schmallenberg		57392	NW	Kolpingstraße	1963/64	<a href="http://goo.gl/maps/EviCC">http://goo.gl/maps/EviCC</a>	Länge: rd. 99 m; Wohnstraße/334 Straßen * in Kolping-Siedlung
Schmelz	<i>Außen</i>	66839	SL	Kolpingstraße		<a href="http://goo.gl/maps/40Qfg">http://goo.gl/maps/40Qfg</a>	Länge: rd. 559 m; Wohnstraße/262 Straßen
Schöneck, <i>Hess</i>	<i>Kilianstädten</i>	61137	HE	Kolpingstraße		<a href="http://goo.gl/maps/NvAYd">http://goo.gl/maps/NvAYd</a>	Länge: rd. 292 m; Wohnstraße/172 Straßen
Schönenberg-Kübelberg	<i>Kübelberg</i>	66901	RP	Kolpingstraße	1980	<a href="http://goo.gl/maps/jYBFP">http://goo.gl/maps/jYBFP</a>	Länge: rd. 328 m; Wohnstraße/79 Straßen <i>früher: Talstraße</i>
Schongau		86956	BY	Adolph-Kolping-Weg	02.04.2012	<a href="http://www.merkur-online.de/lokales/schongau/schongau/schongau-jetzt-einen-adolph-kolping-weg-2264857.html">http://www.merkur-online.de/lokales/schongau/schongau/schongau-jetzt-einen-adolph-kolping-weg-2264857.html</a>	Länge: Angaben liegen nicht vor; Fußweg/201 Straßen * Zusatzschild: <i>Adolph Kolping 1813 - 1865 Priester und Sozialreformer</i>
Schönwald, <i>Ofr</i>		95173	BY	Adolph-Kolping-Straße		<a href="http://goo.gl/maps/lxSh">http://goo.gl/maps/lxSh</a>	Länge: rd. 239 m; Wohnstraße/78 Straßen * Kath. Jugendheim (Adolph-Kolping-Str. 1) * Kath. Kindergarten "St. Marien" (Adolph-Kolping-Str. 4) * Ökumenischer Pflegedienst (Adolph-Kolping-Str. 4)
Schöppingen		48624	NW	Kolpingstraße		<a href="http://goo.gl/maps/XpKTX">http://goo.gl/maps/XpKTX</a>	Länge: rd. 780 m; Wohnstraße/99 Straßen
Schramberg		78713	BW	Adolf-Kolping-Straße	1955	<a href="http://goo.gl/maps/FUp4V">http://goo.gl/maps/FUp4V</a>	Länge: rd. 245 m; Wohnstraße/263 Straßen * in Kolping-Siedlung
<i>Schreppenberg (OT)</i> <i>s Arnsberg</i>							
Schrobenhausen	<i>Mühlried</i>	86529	BY	Adolf-Kolping-Siedlung		<a href="http://goo.gl/maps/DyOKa">http://goo.gl/maps/DyOKa</a>	Länge: rd. 518 m; Wohnstraße/320 Straßen (Bezeichnung als Straßenname)
Schrobenhausen	<i>Mühlried</i>	86529	BY			<a href="http://www.kolpingfamilie.de/page4/page4.html">http://www.kolpingfamilie.de/page4/page4.html</a>	* <b>Kolpinghaus Schrobenhausen</b> (Gerolsbacher Str. 11) - Vereinshaus, Tagungsräume
<i>Schröck (OT)</i> <i>s Marburg</i>							
Schutterwald		77746	BW	Kolpingstraße		<a href="http://goo.gl/maps/ulcQz">http://goo.gl/maps/ulcQz</a>	Länge: rd. 239 m; Wohnstraße/70 Straßen
Schwabach	<i>Forsthof</i>	91126	BY	Kolpingstraße		<a href="http://goo.gl/maps/3ryQ0">http://goo.gl/maps/3ryQ0</a>	Länge: rd. 89 m; Wohnstraße/389 Straßen
Schwäbisch Gmünd		73525	BW	Kolpingplatz		<a href="http://goo.gl/maps/GFKIX">http://goo.gl/maps/GFKIX</a>	Länge: rd. 59 m; befestigter Platz/949 Straßen * in Diözesansiedlung
Schwäbisch Gmünd		73525	BW	Kolpingstraße		<a href="http://goo.gl/maps/p9FDc">http://goo.gl/maps/p9FDc</a>	Länge: rd. 186 m; Wohnstraße/949 Straßen * in Diözesansiedlung
Schwäbisch Gmünd		73525	BW			<a href="http://www.kolping-bildungswerk.de/bildungszentren/schwaeabisch-gmuend/kontakt/">http://www.kolping-bildungswerk.de/bildungszentren/schwaeabisch-gmuend/kontakt/</a>	* <b>Kolping-Bildungszentrum Ostwürttemberg</b> (Universitätspark 6)

Kommune	Ortsteil	PLZ	Land	Straßenname	Einweihung	Webseite	Bemerkungen
Schwäbisch Hall		74523	BW	Kolpingstraße	23.02.1994	<a href="http://goo.gl/maps/OiH0s">http://goo.gl/maps/OiH0s</a>	Länge: rd. 1.045 m/560 Straßen * Justizvollzugsanstalt (JVA) (Kolpingstr. 1)
Schwäbisch Hall		74523	BW			<a href="http://www.kolping-bildungswerk.de/bildungszentren/schwabisch-hall/bildungsangebote/">http://www.kolping-bildungswerk.de/bildungszentren/schwabisch-hall/bildungsangebote/</a>	* Kolping-Bildungszentrum Schwäbisch-Hall (Ripperg 12)
Schwabmünchen		86830	BY	Adolph-Kolping-Straße	1990	<a href="http://goo.gl/maps/O0Hg4">http://goo.gl/maps/O0Hg4</a>	Länge: rd. 140 m; Wohnstraße/282 Straßen
<i>Schwagstorf (OT)</i> s Fürstenau b Bramsche							
Schwalbach, Saar	Hülzweiler	66773	SL	Kolpingstraße		<a href="http://goo.gl/maps/hYQYF">http://goo.gl/maps/hYQYF</a>	Länge: rd. 236 m; Wohnstraße/137 Straßen
Schwalmtal		41366	NW	Kolpingstraße		<a href="http://goo.gl/maps/S9Oll">http://goo.gl/maps/S9Oll</a>	Länge: rd. 150 m; Wohnstraße/224 Straßen
Schwalmtal		41366	NW			<a href="http://www.kolping-aachen.de/de/bfz-amern">http://www.kolping-aachen.de/de/bfz-amern</a>	* Kolping-Berufsförderungszentrum Amern (Kolpingstr. 3-5)
Schwandorf		92421	BY	Adolf-Kolping-Platz		<a href="http://goo.gl/maps/JdxH0">http://goo.gl/maps/JdxH0</a>	Länge: rd. 83 m; Fußgängerweg/594 Straßen * Kolping-Apotheke (Klosterstr. 30) * Evangelische Freikirche Schwandorf e. V. (Adolf-Kolping-Platz 3)
Schwandorf		92421	BY			<a href="http://www.schwandorfer-impressionen.com/Bilder-Schwandorf/010-Schweinchen-Reiter-Kolping-Drache-13/kolping-001.jpg">http://www.schwandorfer-impressionen.com/Bilder-Schwandorf/010-Schweinchen-Reiter-Kolping-Drache-13/kolping-001.jpg</a>	* Kolping-Denkmal (Adolf-Kolping-Platz) Inschrift: ADOLPH KOLPING 1813 + 1865 RELIGION UND ARBEIT SIND DER GOLDFENE BODEN DES VOLKES
Schwandorf		92421	BY			<a href="http://www.kolping-ostbayern.de/kurse-und-lehrgaenge/">http://www.kolping-ostbayern.de/kurse-und-lehrgaenge/</a>	* Kolping-Bildungswerk (Friedrich-Ebert-Str. 36)
<i>Schwanebeck (OT)</i> s Panketal							
Schwarzach a M	Stadtschwarzach	97359	BY	Kolpingstraße		<a href="http://goo.gl/maps/Q4aQJ">http://goo.gl/maps/Q4aQJ</a>	Länge: rd. 391 m; Wohnstraße/81 Straßen
Schweich, Mosel		54338	RP	Adolf-Kolping-Straße		<a href="http://goo.gl/maps/xCDFP">http://goo.gl/maps/xCDFP</a>	Länge: rd. 342 m; Verkehrsberuhigter Bereich/127 Straßen
<i>Schweinau (OT)</i> s Nürnberg							
Schweinfurt		97422	BY	Adolf-Kolping-Straße		<a href="http://goo.gl/maps/GdZr5">http://goo.gl/maps/GdZr5</a>	Länge: rd. 250 m; Wohnstraße/617 Straßen * Pfarramt "St. Peter und Paul" (Adolph-Kolping-Str. 2)

Kommune	Ortsteil	PLZ	Land	Straßenname	Einweihung	Webseite	Bemerkungen
Schweinfurt		97421	BY			<a href="http://www.kolping-mainfranken.de/bwo/dcms/sites/kolping/tagen_wohnen/wohnen/wohnheimsc_hweinfurt.html">http://www.kolping-mainfranken.de/bwo/dcms/sites/kolping/tagen_wohnen/wohnen/wohnheimsc_hweinfurt.html</a>	* <b>Verein Kolpinghaus Schweinfurt</b> (Moritz-Fischer-Str. 3) - Jugendwohnheim
Schweinfurt		97421	BY			<a href="http://www.kolpinghotel-schweinfurt.de">www.kolpinghotel-schweinfurt.de</a>	* <b>Kolping Hotel und Bildungszentrum ***</b> (Moritz-Fischer-Str. 3) - Restaurant/Gaststätte, Hotel, Tagungsräume
Schweinfurt		97421	BY			<a href="http://www.kolping-mainfranken.de/bwo/dcms/sites/kolping/portal/schweinfurt/kbz_schweinfurt.html">http://www.kolping-mainfranken.de/bwo/dcms/sites/kolping/portal/schweinfurt/kbz_schweinfurt.html</a>	* <b>Kolping-Bildungszentrum Schweinfurt</b> (Moritz-Fischer-Str. 3)
Schweinfurt		97424	BY			<a href="http://www.adolph-kolping-schule-schweinfurt.de/index.php/schule-13.html">http://www.adolph-kolping-schule-schweinfurt.de/index.php/schule-13.html</a>	* <b>Adolph-Kolping-Berufsschule</b> (Hauptbahnhofstr. 5)
Schwelm		58332	NW	Kolpingstraße		<a href="http://goo.gl/maps/5nUAd">http://goo.gl/maps/5nUAd</a>	Länge: rd. 236 m; Wohnstraße/250 Straßen
Schwelm		58332	NW			<a href="http://www.kolping-schwelm.de/Gaststaette/Kolpinghaus-start.html">http://www.kolping-schwelm.de/Gaststaette/Kolpinghaus-start.html</a>	* <b>Kolpingsfamilie Schwelm (Kolpinghaus)</b> (August-Bendler-Str. 17) - Vereinshaus, Restaurant/Gaststätte
Schwendi, <i>Württ</i>		88477	BW	Kolpingstraße	Ende 1970er J.	<a href="http://goo.gl/maps/evSbN">http://goo.gl/maps/evSbN</a>	Länge: rd. 279 m; Wohnstraße/117 Straßen
Schwenningen, <i>Baden</i>		72477	BW	Kolpingstraße		<a href="http://goo.gl/maps/nlmgg">http://goo.gl/maps/nlmgg</a>	Länge: rd. 117 m; Wohnstraße/41 Straßen
<i>Schwenningen (OT)</i> s Villingen-Schwenningen							
<i>Schwerfen (OT)</i> s Zülpich							
Schwerte		58239	NW	Adolph-Kolping-Straße		<a href="http://goo.gl/maps/ewKu4">http://goo.gl/maps/ewKu4</a>	Länge: rd. 617 m; Wohnstraße/520 Straßen
Schwetzingen		68723	BW	Kolpingstraße		<a href="http://goo.gl/maps/rQ5Sr">http://goo.gl/maps/rQ5Sr</a>	Länge: rd. 792 m; Wohnstraße/212 Straßen
<i>Sechtem (OT)</i> s Bornheim, <i>Rheinl</i>							
Seckach		74743	BW	Adolf-Kolping-Straße		<a href="http://goo.gl/maps/4EiE4">http://goo.gl/maps/4EiE4</a>	Länge: rd. 626 m; Wohnstraße/106 Straßen
Sehnde		31319	NS	Adolf-Kolping-Straße		<a href="http://goo.gl/maps/WOH1R">http://goo.gl/maps/WOH1R</a>	Länge: rd. 679 m; Wohnstraße/411 Straßen
Selb		95100	BY	Adolf-Kolping-Straße		<a href="http://goo.gl/maps/klWHD">http://goo.gl/maps/klWHD</a>	Länge: rd. 558 m; Wohnstraße/272 Straßen
Seligenstadt		63500	HE	Kolpingstraße		<a href="http://goo.gl/maps/omtOI">http://goo.gl/maps/omtOI</a>	Länge: rd. 101 m; Wohnstraße/221 Straßen * Agentur für Arbeit Seligenstadt (Kolpingstr. 36 -38)

Kommune	Ortsteil	PLZ	Land	Straßenname	Einweihung	Webseite	Bemerkungen
Seligenstadt		63500	HE		1998	<a href="http://www.kolping-seligenstadt.de/">http://www.kolping-seligenstadt.de/</a>	* <b>Kolpinghaus Seligenstadt</b> (Babenhauser Weg 2) - Vereinshaus, Tagungsräume
Selm		59379	NW	Kolpingstraße		<a href="http://goo.gl/maps/fNnrE">http://goo.gl/maps/fNnrE</a>	Länge: rd. 620 m; Wohnstraße/334 Straßen * Bus-Haltestelle "Kolpingstr."
Selm		59379	NW		1963	<a href="http://www.westline.de/westfalen/selm/nachrichten/In/Kolpingsfamilie-hat-100-Jahre-bewegte-Vergangenheit;art1719,1582056">http://www.westline.de/westfalen/selm/nachrichten/In/Kolpingsfamilie-hat-100-Jahre-bewegte-Vergangenheit;art1719,1582056</a>	* <b>Kolping-Kapelle</b> an der kath. Kirche "St. Ludgeri" (Ludgerikirchplatz 2)
Senden, <i>Westf</i>	<i>Ottmarsbocholt</i>	48308	NW	Kolpingstraße		<a href="http://goo.gl/maps/OmO9Q">http://goo.gl/maps/OmO9Q</a>	Länge: rd. 631 m; Wohnstraße/188 Straßen
Sendenhorst		48324	NW	Kolpingstraße		<a href="http://goo.gl/maps/cG5Qf">http://goo.gl/maps/cG5Qf</a>	Länge: rd. 277 m; Wohnstraße/236 Straßen
Š rachow-Rozwodecy (sorb.) s. Schirgiswalde- Kirchau							
Seulingen		37136	NS	Kolpingstraße	23.08.1971 07.02.1986	<a href="http://goo.gl/maps/q1eFl">http://goo.gl/maps/q1eFl</a>	Länge: rd. 219 m; Wohnstraße/49 Straßen * <b>Kolping-Kreuz</b> : Ecke Kolpingstraße/Warteweg (von der KF Seulingen gestiftet)
<i>Siedlinghausen (OT)</i> s Winterberg, <i>Westf</i>							
Siegburg	<i>Brückberg</i>	53721	NW	Adolf-Kolping-Platz		<a href="http://goo.gl/maps/QpqFT">http://goo.gl/maps/QpqFT</a>	Länge: rd. 92 m; Wohnstraße/476 Straßen * Bus-Haltestelle "Adolf-Kolping-Platz"
Siegburg	<i>Brückberg</i>	53721	NW			<a href="http://web2.cylex.de/firma-home/kolpinghaus-zukunftsklaus-3750039.html">http://web2.cylex.de/firma-home/kolpinghaus-zukunftsklaus-3750039.html</a>	* <b>Kolpinghaus Siegburg</b> (Mühlenstr. 2 - 4) - Vereinshaus, Restaurant/Gaststätte, Tagungsräume
Siegburg	<i>Brückberg</i>	53721	NW			<a href="http://adolfkolpingschule.de/">http://adolfkolpingschule.de/</a>	* <b>Adolf-Kolping-Schule</b> (Gemeinschafts-Grundschule) (Arndt Str. 2)
Siegen		57072	NW	Kolpingstraße		<a href="http://goo.gl/maps/3zvST">http://goo.gl/maps/3zvST</a>	Länge: rd. 659 m; Wohnstraße/1.238 Straßen * Bus-Haltestelle "Waldorfschule Kolpingstr." * Bus-Haltestelle "Gesamtschule Kolpingstr." * "Rudolf-Steiner-Schule" (Freie Waldorfschule) (Kolpingstr. 3) * "Bertha-von Suttner-Gesamtschule"(Kolpingstr. 35)
Siegenburg	<i>Giersberg</i>	93354	BY	Kolpingweg		<a href="http://goo.gl/maps/loim6">http://goo.gl/maps/loim6</a>	Länge: rd. 354 m; teilw. bebaut/66 Straßen
<i>Sieglar (OT)</i> s Troisdorf							
Sigmaringen		72488	BW	Adolph-Kolping-Straße		<a href="http://goo.gl/maps/UI33q">http://goo.gl/maps/UI33q</a>	Länge: rd. 142 m; Wohnstraße/284 Straßen
Simbach, <i>Inn</i>		84359	BY	Adolf-Kolping-Straße		<a href="http://goo.gl/maps/cD7hb">http://goo.gl/maps/cD7hb</a>	Länge: rd. 1.013 m; Wohnstraße/118 Straßen



Kommune	Ortsteil	PLZ	Land	Straßenname	Einweihung	Webseite	Bemerkungen
<i>Simmerberg (OT)</i> s Weiler-Simmerberg							
Singen, <i>Hohentwiel</i>		78224	BW	Kolpingstraße		<a href="http://goo.gl/maps/QlpY8">http://goo.gl/maps/QlpY8</a>	Länge: rd. 180 m; Wohnstraße/439 Straßen
Sinn, <i>Hess</i>		35764	HE	Kolpingstraße		<a href="http://goo.gl/maps/4tBA3">http://goo.gl/maps/4tBA3</a>	Länge: rd. 133 m; Wohnstraße/188 Straßen
Sinsheim		74889	BW	Adolf-Kolping-Straße		<a href="http://goo.gl/maps/RGLg0">http://goo.gl/maps/RGLg0</a>	Länge: rd. 299 m; Wohnstraße/662 Straßen
Sinzig		53489	RP	Kolpingstraße		<a href="http://goo.gl/maps/IQ1Ru">http://goo.gl/maps/IQ1Ru</a>	Länge: rd. 257 m; Wohnstraße/225 Straßen
Sinzing		93191	BY	Adolph-Kolping-Straße		<a href="http://goo.gl/maps/Vb0es">http://goo.gl/maps/Vb0es</a>	Länge: rd. 156 m; Wohnstraße/146 Straßen * Kath. Kindergarten "St. Michael" (Adolph-Kolping-Str. 1)
Soest, <i>Westf</i>		59494	NW	Kolpingweg		<a href="http://goo.gl/maps/mJraz">http://goo.gl/maps/mJraz</a>	Länge: rd. 204 m; Wohnstraße/677 Straßen
Soest, <i>Westf</i>		59494	NW			<a href="http://latina-press.com/media/2010/09/kolping.jpg">http://latina-press.com/media/2010/09/kolping.jpg</a>	* <b>Kolping-Gedenktafel</b> in der Nikolai-Kapelle (neben dem "St. Patrokli-Dom" (Domplatz)) Inscription: <i>ADOLPH KOLPING * 08. DEZEMBER 1813 + 04. DEZEMBER 1865 AM 22. NOVEMBER 1852 GRÜNDETE DER SELIGE ADOLPH KOLPING IN DIESER KAPELLE DEN GESELLENVEREIN ZU SOEST</i>
Sögel		49751	NS	Kolpingstraße		<a href="http://goo.gl/maps/vYKW5">http://goo.gl/maps/vYKW5</a>	Länge: rd. 509 m; Wohnstraße/117 Straßen
Solingen	<i>Wald</i>	42719	NW	Adolph-Kolping-Straße	Mitte 1950er J.	<a href="http://goo.gl/maps/QFP13">http://goo.gl/maps/QFP13</a>	Länge: rd. 464 m; Wohnstraße/1.434 Straßen * <b>Heimstatt Adolph Kolping e.V.</b> (Adolph-Kolping-Str. 43 - 45) * St. Katharina-Haus (Adolph-Kolping-Str. 46) <i>früher: Siegesstraße</i>
<i>Somborn (OT)</i> s Heilbronn, <i>Neckar</i>							
Sömmerda		99610	TH			<a href="http://www.kbw-th.de/soemmerda.html">http://www.kbw-th.de/soemmerda.html</a>	* <b>Kolping-Bildungswerk Thüringen</b> (Weißenseer Str. 52)
<i>Sontheim (OT)</i> s Heilbronn, <i>Neckar</i>							
Spaichingen		78549	BW	Kolpingstraße		<a href="http://goo.gl/maps/VrxoY">http://goo.gl/maps/VrxoY</a>	Länge: rd. 117 m; Wohnstraße/196 Straßen
Speichersdorf		95469	BY	Kolpingstraße		<a href="http://goo.gl/maps/JBakc">http://goo.gl/maps/JBakc</a>	Länge: rd. 261 m; Wohnstraße/82 Straßen
Spelle		48480	NW	Adolph-Kolping-Platz		<a href="http://www.pkw-parkplaetze.de/adolf-kolping-platz-151523">http://www.pkw-parkplaetze.de/adolf-kolping-platz-151523</a>	Länge: rd. 644 m; Parkplatz/223 Straßen

Kommune	Ortsteil	PLZ	Land	Straßenname	Einweihung	Webseite	Bemerkungen
Speyer		67346	RP	Kolpingstraße		<a href="http://goo.gl/maps/DU9k4">http://goo.gl/maps/DU9k4</a>	Länge: rd. 259 m; Wohnstraße/551 Straßen * Pfarramt "St. Konrad" (Kolpingstr. 1A)
<i>Spiesen (OT)</i> s Spiesen-Elversberg							
Spiesen-Elversberg	<i>Spiesen</i>	66583	SL	Adolf-Kolping-Straße		<a href="http://goo.gl/maps/GqOi7">http://goo.gl/maps/GqOi7</a>	Länge: rd. 437 m; Wohnstraße/158 Straßen
St. Goar-Oberwesel	<i>Oberwesel</i>	55430	RP	Adolph-Kolping-Platz	Okt 1991	<a href="http://www.findcity.de/?m=verbandsge-meinde-st.-goar-oberwesel-stadtplan-55430pc">http://www.findcity.de/?m=verbandsge-meinde-st.-goar-oberwesel-stadtplan-55430pc</a>	* Parkplatz
St. Goar-Oberwesel	<i>Oberwesel</i>	55430	RP			<a href="http://www.schoenburg.eu/">http://www.schoenburg.eu/</a>	* <a href="#">Internationale Jugendburg Kolpinghaus auf Schönburg e.V. (Kolpinghaus auf Schönburg)</a> - Vereinshaus, Restaurant/Gaststätte, Hotel, Tagungsräume
<i>St. Hubert (OT)</i> s Kempen							
<i>St. Lorenz (OT)</i> s Nürnberg							
<i>St. Tönis (OT)</i> s Tönisvorst							
Stadtallendorf		35260	HE	Kolpingstraße		<a href="http://goo.gl/maps/nugiH">http://goo.gl/maps/nugiH</a>	Länge: rd. 135 m; Wohnstraße/403 Straßen
Stadtlohn		48703	NW	Kolpingstraße	06.02.1953	<a href="http://goo.gl/maps/husRQ">http://goo.gl/maps/husRQ</a>	Länge: rd. 333 m; Wohnstraße/278 Straßen
<i>Stadtschwarzach (OT)</i> s Schwarzach a M							
<i>Stapelage (OT)</i> s Lage, Lippe							
Staufen, <i>Brs</i>		79219	BW	Kolpingweg	1984	<a href="http://goo.gl/maps/8Fuyh">http://goo.gl/maps/8Fuyh</a>	Länge: rd. 87 m; Wohnstraße/141 Straßen
Steinach, <i>Baden</i>		77790	BW	Kolpingstraße		<a href="http://goo.gl/maps/aMtDZ">http://goo.gl/maps/aMtDZ</a>	Länge: rd. 467 m; Wohnstraße/81 Straßen
<i>Steinbeck (OT)</i> s Recke							
Steinfeld, <i>Oldbg</i>		49439	NS	Adolf-Kolping-Straße	1994	<a href="http://goo.gl/maps/K40Dg">http://goo.gl/maps/K40Dg</a>	Länge: rd. 315 m; Wohnstraße/218 Straßen <i>früher: <b>Kolpingstraße</b></i>
Steinfeld, <i>Oldbg</i>	<i>Mühlen</i>	49439	NS	Kolpingstraße		<a href="http://goo.gl/maps/h9qFp">http://goo.gl/maps/h9qFp</a>	Länge: rd. 319 m; Wohnstraße/218 Straßen

Kommune	Ortsteil	PLZ	Land	Straßenname	Einweihung	Webseite	Bemerkungen
Steinfeld, <i>Oldbg</i>	<i>Mühlen</i>	49439	NS			<a href="http://www.kolping-muehlen.de/images/denkmal3.JPG">http://www.kolping-muehlen.de/images/denkmal3.JPG</a>	* <b>2 Gedenksteine</b> Inschriften: <i>Adolph Kolping</i> <span style="float: right;"><i>Kolpingtag</i></span> <i>1813 - 1865</i> <span style="float: right;"><i>1977</i></span> <i>Wer Mut zeigt</i> <span style="float: right;"><i>Wir bauen</i></span> <i>macht Mut</i> <span style="float: right;"><i>auf die Familie</i></span>
Steinfurt	<i>Borghorst</i>	48565	NW	Kolpingstraße	20.12.1946	<a href="http://goo.gl/maps/Ni2S1">http://goo.gl/maps/Ni2S1</a>	Länge: rd. 517 m; Kreisstraße/454 Straßen Teilstrecke K 78 * <b>Kath. Kindergarten "Adolf Kolping"</b> (28.08.1992) (Bussardweg 4) <i>früher: Friedensstraße (1906-1933)</i> <i>Hermann-Göring-Straße (1933-1945)</i>
Steinfurt	<i>Borghorst</i>	48565	NW		1978	<a href="http://glasmalerei-ev.de/pages/b4333/b4333_7_6.jpg">http://glasmalerei-ev.de/pages/b4333/b4333_7_6.jpg</a>	* <b>Kolping-Fenster</b> in der kath. Kirche "St. Nikomedes" (Seitenschiff) (Kirchplatz 8) <i>Künstler: Paul Weigmann, Leverkusen</i> <i>Das Himmlische Jerusalem als Teil des Paradieses, in dem Heilige und Gerechte ihren Wohnsitz haben. In der oberen Reihe: St. Ludger von Münster, St. Paulus, Maria Königin des Rosenkranzes, St. Petrus, St. Hedwig von Schlesien. In der unteren Reihe: <b>Adolf Kolping</b>, Arnold Janssen, Clemens August von Galen, Maximilian Kolbe, Wilhelm Emmanuel von Ketteler.</i>
<i>Steinhaldenfeld (OT)</i> s Stuttgart							
Steinheim, <i>Westf</i>		32839	NW	Kolpingstraße	1964	<a href="http://goo.gl/maps/bXqzI">http://goo.gl/maps/bXqzI</a>	Länge: rd. 532 m; Wohnstraße/177 Straßen * Hauptschule (Kolpingstr. 41)
<i>Steppach (OT)</i> s Neusäß							
<i>Sterkrade (OT)</i> s Oberhausen, <i>Rheinl</i>							
Stetten <i>a kalten Markt</i>		72510	BW	Kolpingstraße		<a href="http://goo.gl/maps/Aa21x">http://goo.gl/maps/Aa21x</a>	Länge: rd. 312 m; Wohnstraße/124 Straßen
<i>Stetten (OT)</i> s Karlstadt, <i>M</i>							
<i>Stift Quernheim (OT)</i> s Kirchlengern							
Stockach		78333	BW	Kolpingstraße		<a href="http://goo.gl/maps/jITNp">http://goo.gl/maps/jITNp</a>	Länge: rd. 569 m; Wohnstraße/161 Straßen
Stolberg, <i>Rheinl</i>	<i>Mausbach</i>	52224	NW	Kolpingstraße		<a href="http://goo.gl/maps/QLeWF">http://goo.gl/maps/QLeWF</a>	Länge: rd. 126 m; Wohnstraße/651 Straßen
Straubing-Bogen, <i>NB</i>	<i>Bogen</i>	94327	BY	Adolph-Kolping-Straße	1994	<a href="http://goo.gl/maps/A3QME">http://goo.gl/maps/A3QME</a>	Länge: rd. 388 m; Wohnstraße/687 Straßen

Kommune	Ortsteil	PLZ	Land	Straßenname	Einweihung	Webseite	Bemerkungen
<i>Strücklingen (OT)</i> s Saterland							
Strullendorf		96129	BY	Kolpingstraße		<a href="http://goo.gl/maps/zsKkz">http://goo.gl/maps/zsKkz</a>	Länge: rd. 87 m; Wohnstraße/199 Straßen
Stuhr	<i>Brinkum</i>	28816	NS	Adolf-Kolping-Straße	1994	<a href="http://goo.gl/maps/4Ae5B">http://goo.gl/maps/4Ae5B</a>	Länge: rd. 174 m; Wohnstraße/622 Straßen
<i>Stukenbrock (OT)</i> s Schloß Holte- Stukenbrock							
Stuttgart		70180	BW		12.07.1914	<a href="http://www.kolpinghaus-stuttgart.de">www.kolpinghaus-stuttgart.de</a>	* <b>Kolpinghaus Stuttgart Zentral</b> (Heusteigstr. 66) - Vereinshaus, Jugendwohnheim, Tagungsräume
Stuttgart	<i>Bad Cannstadt</i>	70182	BW		13.06.1930	<a href="http://www.kolpinghaus-stuttgart.de">www.kolpinghaus-stuttgart.de</a>	* <b>Kolpinghaus Bad Cannstadt</b> (Waiblinger Str. 27) - Vereinshaus, Jugendwohnheim, Tagungsräume
Stuttgart	<i>Bad Cannstadt- Steinhaldenfeld</i>	70378	BW	Kolpingstraße		<a href="http://goo.gl/maps/GC7RX">http://goo.gl/maps/GC7RX</a>	Länge: rd. 1.199 m; Wohnstraße/4.112 Straßen * in Kolping-Siedlung * Haltestelle "Kolpingsiedlung" Sillenbuch * Städt. Kita (Kolpingstr. 62) * "Helene-Schoettle-Schule" (Schule für Geistigbehinderte) (Kolpingstr. 88) * Evangelische Gesamtkirchengemeinde Bad Cannstatt- Steinhaldenfeld (Kolpingstr. 97)
Stuttgart	<i>Bad Cannstadt- Steinhaldenfeld</i>	70378	BW	<i>[Kolpingplatz]</i>		<a href="http://www.domino1.stuttgart.de/grat/cdu.nsf/520dd28abcee19ad41256717006476ce/c125767f003d5a18c12579c100319b2e?OpenDocument">http://www.domino1.stuttgart.de/grat/cdu.nsf/520dd28abcee19ad41256717006476ce/c125767f003d5a18c12579c100319b2e?OpenDocument</a>	* Antrag der CDU-Fraktion (14.03.2012, Ratsbeschluss steht noch aus.)
Stuttgart	<i>Bad Cannstadt- Steinhaldenfeld</i>	70191	BW			<a href="http://www.kolping-bildungswerk.de/bildungszentren/stuttgart/bildungsangebote/fachhochschulreife/">http://www.kolping-bildungswerk.de/bildungszentren/stuttgart/bildungsangebote/fachhochschulreife/</a>	* <b>Kolping-Kolleg</b> (Gymnasium) (Rosensteinstr. 30) * <b>Kolping-Tages-Berufskolleg</b> (Rosensteinstr. 30)
Stuttgart	<i>Bad Cannstadt- Steinhaldenfeld</i>	70191	BW			<a href="http://www.kolping-bildungswerk.de/">http://www.kolping-bildungswerk.de/</a>	* <b>Kolping-Bildungszentrum Stuttgart</b> (Rosensteinstr. 30)
Stuttgart		70174	BW			<a href="http://www.kolping-bildungswerk.de/bildungszentren/stuttgart">http://www.kolping-bildungswerk.de/bildungszentren/stuttgart</a>	* <b>Kolping-Bildungswerk Württemberg</b> (Theodor-Heuss-Str. 34)
Stuttgart		70174	BW			<a href="http://www.kolping-bildungswerk.de/europaprojekte/">http://www.kolping-bildungswerk.de/europaprojekte/</a>	* <b>Kolping-Bildungswerk Württemberg</b> EU point projects & more (Theodor-Heuss-Str. 34)
Südlohn		46356	NW	Kolpingstraße		<a href="http://goo.gl/maps/Ott8g">http://goo.gl/maps/Ott8g</a>	Länge: rd. 281 m; Wohnstraße/212 Straßen

Kommune	Ortsteil	PLZ	Land	Straßenname	Einweihung	Webseite	Bemerkungen
Südlohn		46354	NW	Kolpingstraße	2010	<a href="http://www.muensterlandzeitung.de/staedte/suedlohn/Neue-Skulptur-fuer-den-Besinnungsweg;art982,1339010">www.muensterlandzeitung.de/staedte/suedlohn/Neue-Skulptur-fuer-den-Besinnungsweg;art982,1339010</a>	* <b>Kunst- und Besinnungsweg</b> mit Skulpturen (Initiative der KF Südlohn)
<i>Sudrach (OT) s Michelau i Steigerwald</i>							
Süßen		73079	BW	Kolpingweg		<a href="http://goo.gl/maps/p37pH">http://goo.gl/maps/p37pH</a>	Länge: rd. 87 m; Wohnstraße/191 Straßen * <b>Kolping-Musikschule</b> der Stadt Süßen (1976) (Bachstr. 44)
Sulzbach-Rosenberg		92237	BY	Adolph-Kolping-Straße		<a href="http://goo.gl/maps/invDc">http://goo.gl/maps/invDc</a>	Länge: rd. 179 m; Wohnstraße/259 Straßen <i>früher: Am Josefshaus</i>
Sulzbach-Rosenberg		92237	BY			<a href="http://www.kolping-ostbayern.de/kurse-und-lehrgaenge/">http://www.kolping-ostbayern.de/kurse-und-lehrgaenge/</a>	* <b>Kolping-Bildungswerk</b> (Adolph-Kolping-Str. 1)
Sundern, <i>Sauerl</i>		59846	NW	Adolf-Kolping-Straße		<a href="http://goo.gl/maps/OkdYy">http://goo.gl/maps/OkdYy</a>	Länge: rd. 428 m; Wohnstraße/412 Straßen * mit <b>Bildstock Adolph Kolping</b>
Sundern, <i>Sauerl</i>		59846	NW		1992	<a href="http://www.st-johannes-sundern.de/index.php?id=84">http://www.st-johannes-sundern.de/index.php?id=84</a>	* <b>Kolping-Statue</b> in der kath. Kirche "St. Johannes Evangelist" (Lockweg 6) Künstlerin: Maria Baumann, Ramsau
Sundern, <i>Sauerl</i>		59846	NW		2006	<a href="http://www.kolping-hachen.de/mediapool/0/2182/resource/s/13848822.jpg">http://www.kolping-hachen.de/mediapool/0/2182/resource/s/13848822.jpg</a>	* <b>Kolping-Fenster</b> in der kath. Kirche "Mariä Opferung" (Brechtlingstr. 13) Künstler: Tobias Kammerer, Rottweil
Sundern, <i>Sauerl</i>		59846	NW			<a href="http://www.tagwerk-sundern.de/">http://www.tagwerk-sundern.de/</a>	* <b>Kolpinghaus Sundern</b> (Hauptstr. 105) - Vereinshaus, Restaurant/Gaststätte
Surwold	<i>Hachen</i>	26903	NS	Kolpingstraße		<a href="http://goo.gl/maps/hhf10">http://goo.gl/maps/hhf10</a>	Länge: rd. 410 m; Wohnstraße/71 Straßen
Syke		28857	NS	Kolpingstraße		<a href="http://goo.gl/maps/w8sN7">http://goo.gl/maps/w8sN7</a>	Länge: rd. 170 m; Verkehrsberuhigter Bereich/367 Straßen
Syrgenstein	<i>Altenberg</i>	89428	BY	Kolpingstraße		<a href="http://goo.gl/maps/aMZcd">http://goo.gl/maps/aMZcd</a>	Länge: rd. 291 m; Wohnstraße/104 Straßen
Tachterding		83342	BY	Kolpingstraße		<a href="http://goo.gl/maps/THqWO">http://goo.gl/maps/THqWO</a>	Länge: rd. 96 m; Wohnstraße/116 Straßen
Tachterding	<i>Emertsham</i>	83342	BY	Kolpingweg		<a href="http://goo.gl/maps/w9UHL">http://goo.gl/maps/w9UHL</a>	Länge: rd. 132 m; Wohnstraße/116 Straßen
Tauberbischofsheim		97941	BW	Kolpingstraße		<a href="http://goo.gl/maps/4AsPK">http://goo.gl/maps/4AsPK</a>	Länge: rd. 300 m; Wohnstraße/260 Straßen
Tauberbischofsheim		97941	BW			<a href="http://www.kolping-bildung.de/index.php/tauberbischofsheim">http://www.kolping-bildung.de/index.php/tauberbischofsheim</a>	* <b>Kolping-Bildungswerk</b> (Hauptstr. 89)
Taufkirchen, <i>Vils</i>		84416	BY	Kolpingstraße		<a href="http://goo.gl/maps/KT64X">http://goo.gl/maps/KT64X</a>	Länge: rd. 274 m; Wohnstraße/128 Straßen
Tegernheim		93105	BY	Adolph-Kolping-Straße	1984	<a href="http://goo.gl/maps/elZfi">http://goo.gl/maps/elZfi</a>	Länge: rd. 101 m; Wohnstraße/80 Straßen
Teisendorf		83317	BY	Adolf-Kolping-Straße		<a href="http://goo.gl/maps/SrBZ">http://goo.gl/maps/SrBZ</a>	Länge: rd. 241 m; Wohnstraße/92 Straßen

Kommune	Ortsteil	PLZ	Land	Straßenname	Einweihung	Webseite	Bemerkungen
Teisendorf		83317	BY			<a href="http://www.haus-chiemgau.de/">http://www.haus-chiemgau.de/</a>	* Haus Chiemgau (Kolping-Ferienstätte) (Dechantshof 3)
Telgte		48291	NW	Adolf-Kolping-Platz	1985	<a href="http://goo.gl/maps/Vfe7J">http://goo.gl/maps/Vfe7J</a>	Länge: rd. 119 m; gepflasterter Platz
Telgte		48291	NW	Kolpingweg		<a href="http://goo.gl/maps/XMgff">http://goo.gl/maps/XMgff</a>	Länge: rd. 306 m; Wohnstraße/282 * in Kolping-Siedlung
Telgte		48291	NW		1963	<a href="http://www.kolping-telgte.de/images/kolpingdenkmal.jpg">http://www.kolping-telgte.de/images/kolpingdenkmal.jpg</a>	* Kolping-Büste mit Plakette Inschrift: <i>ADOLF KOLPING</i> <i>Zum 100 jährigen Jubiläum 1963</i> <i>errichtet in der Kolping-Siedlung</i>
Tettngang		88069	BW	Kolpingstraße		<a href="http://goo.gl/maps/KQj4B">http://goo.gl/maps/KQj4B</a>	Länge: rd. 430 m; Wohnstraße/263 Straßen
Teublitz		93158	BY	Adolph-Kolping-Straße		<a href="http://goo.gl/maps/Wh1jO">http://goo.gl/maps/Wh1jO</a>	Länge: rd. 274 m; Wohnstraße/126 Straßen
Thannhausen, Schw		86470	BY	Kolpingring		<a href="http://goo.gl/maps/QVUem">http://goo.gl/maps/QVUem</a>	Länge: rd. 526 m; Wohnstraße/141 Straßen
Thiersheim		95707	BY	Kolpingstraße		<a href="http://goo.gl/maps/aJmK">http://goo.gl/maps/aJmK</a>	Länge: rd. 248 m; Wohnstraße/47 Straßen
Thuine (OT) s Freren							
Thundorf, Ufr		97711	BY	Adolf-Kolping-Straße		<a href="http://goo.gl/maps/bHrkq">http://goo.gl/maps/bHrkq</a>	Länge: rd. 282 m; Wohnstraße/46 Straßen
Tiengen (OT) s Waldshut-Tiengen							
Tirschenreuth		95643	BY	Kolpingstraße		<a href="http://goo.gl/maps/1UsQx">http://goo.gl/maps/1UsQx</a>	Länge: rd. 110 m; Wohnstraße/159 Straßen
Tirschenreuth		95643	BY			<a href="http://www.kolping-ostbayern.de/kurse-und-lehrgaenge/">http://www.kolping-ostbayern.de/kurse-und-lehrgaenge/</a>	* Kolping-Berufshilfe (Mitterweg 19)
Titisee-Neustadt	Neustadt	79822	BW	Adolph-Kolping-Straße		<a href="http://goo.gl/maps/CZFNU">http://goo.gl/maps/CZFNU</a>	Länge: rd. 773 m; Wohnstraße/133 Straßen
Tittmoning		84529	BY	Adolph-Kolping-Platz		<a href="http://goo.gl/maps/e5fd3">http://goo.gl/maps/e5fd3</a>	Länge: rd. 67 m; befestigter Platz * Grundschule (Adolph-Kolping-Platz 1) * Haus für Kinder (Mai 2011) (Adolph-Kolping-Platz 2)
Töging a Inn	Dorfen	84513	BY	Kolpingstraße	15.10.1962	<a href="http://goo.gl/maps/OfdnK">http://goo.gl/maps/OfdnK</a>	Länge: rd. 389 m; Wohnstraße/138 Straßen * Zusatzschild: <i>Adolph Kolping</i> <i>* 8.12.1813 + 4.12.1865</i> <i>Seligsprechung ROM 27.10.1991</i>
Tönisvorst	St. Tönis	47918	NW	Kolpingstraße	1971	<a href="http://goo.gl/maps/zxwoC">http://goo.gl/maps/zxwoC</a>	Länge: rd. 157 m; Wohnstraße/285 Straßen früher: Wilhelmstraße
Tönisvorst	St. Tönis	47918	NW		10.12.2006	<a href="http://www.heimatbund-st-toenis.de/images/stranam/kolping.JPG">http://www.heimatbund-st-toenis.de/images/stranam/kolping.JPG</a>	* Kolping-Bildstock Ecke Kolpingstr./Hospitalstr.

Kommune	Ortsteil	PLZ	Land	Straßenname	Einweihung	Webseite	Bemerkungen
Traunreut	<i>Traunwalchen</i>	83301	BY	Kolpingstraße		<a href="http://goo.gl/maps/vyus5">http://goo.gl/maps/vyus5</a>	Länge: rd. 168 m; Wohnstraße/232 Straßen
Traunstein		83278	BY	Kolpingstraße	Anf. 1950er J.	<a href="http://goo.gl/maps/DIUuy">http://goo.gl/maps/DIUuy</a>	Länge: rd. 414 m; Wohnstraße/283 Straßen
<i>Traunwalchen (OT)</i> s Traunreut							
Triefenstein	<i>Lengfurt</i>	97855	BY	Adolf-Kolping-Straße		<a href="http://goo.gl/maps/Kgbhy">http://goo.gl/maps/Kgbhy</a>	Länge: rd. 128 m; Wohnstraße/70 Straßen
Trier		54290	RP		1950er J.	<a href="http://www.kolpinghaus-warsberger-hof.de/baukasten/kolpinghaus-warsberger-hof/menu-oben/home.html">http://www.kolpinghaus-warsberger-hof.de/baukasten/kolpinghaus-warsberger-hof/menu-oben/home.html</a>	* <b>Kolpinghaus Warsberger Hof Trier</b> (Dietrichstr. 42) - Vereinshaus, Restaurant/Gaststätte, Hotel, Wohnheim, Tagung.
Trier	<i>Euren</i>	54294	RP			<a href="http://www.marktplatz-mittelstand.de/trier/14560366-kolpinghaus-trier-euren">http://www.marktplatz-mittelstand.de/trier/14560366-kolpinghaus-trier-euren</a>	* <b>Kolpinghaus Trier Euren</b> (Eisenbahnstr. 5) - Vereinshaus
Trier	<i>Heiligkreuz</i>	54295	RP	Adolph-Kolping-Straße		<a href="http://goo.gl/maps/oS1my">http://goo.gl/maps/oS1my</a>	Länge: rd. 534 m; Wohnstraße/1.021 Straßen * Bus-Haltestelle "Adolph-Kolping-Str."
Troisdorf	<i>Sieglar</i>	53844	NW	Kolpingstraße		<a href="http://goo.gl/maps/hHZxo">http://goo.gl/maps/hHZxo</a>	Länge: rd. 259 m; Wohnstraße/865 Straßen
Trostberg		83308	BY	Kolpingstraße		<a href="http://goo.gl/maps/ZPgqo">http://goo.gl/maps/ZPgqo</a>	Länge: rd. 513 m; Wohnstraße/182 Straßen
Tübingen	<i>Hirschau</i>	72070	BW	Adolf-Kolping-Straße		<a href="http://goo.gl/maps/TS3uu">http://goo.gl/maps/TS3uu</a>	Länge: rd. 100 m; Wohnstraße/943 Straßen
Tuttlingen		78532	BW	Kolpingweg		<a href="http://goo.gl/maps/UaEIp">http://goo.gl/maps/UaEIp</a>	Länge: rd. 366 m; Verkehrsberuhigter Bereich/464 Straßen
Twist		49767	NS	Kolpingstraße		<a href="http://goo.gl/maps/n8E9W">http://goo.gl/maps/n8E9W</a>	Länge: rd. 102 m; Wohnstraße/160 Straßen
Twistringen		27239	NS	Kolpingstraße	1950	<a href="http://goo.gl/maps/ldcT7">http://goo.gl/maps/ldcT7</a>	Länge: rd. 361 m; Wohnstraße/217 Straßen <i>früher: Kirchhofsweg</i>
Twistringen		27239	NS		1976	<a href="http://www.weser-kurier.de/startseite_artikel,-Kolpingsfamilie-zieht-auf-die-Kircheninsel-arid,703820.html">http://www.weser-kurier.de/startseite_artikel,-Kolpingsfamilie-zieht-auf-die-Kircheninsel-arid,703820.html</a>	* <b>Kolpinghaus Twistringen</b> (Stellerstr. 15) - Vereinshaus, Restaurant/Gaststätte, Tagungsräume (befristet)
<i>Ubstadt (OT)</i> s Ubstadt-Weiher							
Ubstadt-Weiher	<i>Ubstadt</i>	76698	BW	Kolpingstraße	1977	<a href="http://goo.gl/maps/iSZuz">http://goo.gl/maps/iSZuz</a>	Länge: rd. 555 m; Wohnstraße/198 Straßen
Üchtelhausen	<i>Ebertshausen</i>	97532	BY	Kolpingstraße		<a href="http://goo.gl/maps/zNA2O">http://goo.gl/maps/zNA2O</a>	Länge: rd. 119 m; Wohnstraße/ 103 Straßen
Uedem		47589	NW	Adolf-Kolping-Straße	Jan 1995	<a href="http://goo.gl/maps/QaDfz">http://goo.gl/maps/QaDfz</a>	Länge: rd. 231 m; Wohnstraße/166 Straßen
Uedem		47589	NW			<a href="http://upload.wikimedia.org/wikipedia/commons/d/d9/Uedem_05_ies.jpg">http://upload.wikimedia.org/wikipedia/commons/d/d9/Uedem_05_ies.jpg</a>	* <b>Kolping-Stele</b> an der kath. Kirche "St. Laurentius" (Agathawall 12) (gestiftet von der KF Uedem) (Vorderseiten)

Kommune	Ortsteil	PLZ	Land	Straßenname	Einweihung	Webseite	Bemerkungen
						<a href="http://upload.wikimedia.org/wikipedia/commons/8/80/Uedem_06_ies.jpg">http://upload.wikimedia.org/wikipedia/commons/8/80/Uedem_06_ies.jpg</a>	* <b>Kolping-Stele</b> an der kath. Kirche "St. Laurentius" (Agathawall 12) (gestiftet von der KF Uedem) (Rückseiten)
Uedem		47589	NW		Dez 2012	<a href="http://www.rp-online.de/nrw/staedte/goch/echte-papstbank-in-uedem-aufgestellt-aid-1.3106882">http://www.rp-online.de/nrw/staedte/goch/echte-papstbank-in-uedem-aufgestellt-aid-1.3106882</a>	* "Papst-Bank" vor der Kolping-Stele
<i>Uerdingen (OT)</i> s Krefeld							
Ulm		89073	BW	Adolph-Kolping-Platz		<a href="http://goo.gl/maps/W6h8h">http://goo.gl/maps/W6h8h</a>	Länge: rd. 109 m; Parkplatz/1.133 Straßen * Städtische Kita (Adolph-Kolping-Platz 7)
Ulm		89073	BW			<a href="http://www.ulmerstuben.de">www.ulmerstuben.de</a> ; <a href="http://www.jugendwohnheim-karlsruhe.de/baukasten/kolping-jugendwohnheime/standorte/ulm.html">http://www.jugendwohnheim-karlsruhe.de/baukasten/kolping-jugendwohnheime/standorte/ulm.html</a>	* <b>Kolpinghaus Ulm</b> (Adolph-Kolping-Platz 11) - Vereinshaus, Restaurant/Gaststätte, Hotel, Jugendwohnheim
Ulm		89077	BW			<a href="http://www.kolpingbildungswerk.de/standorte/start?&amp;sid=1">http://www.kolpingbildungswerk.de/standorte/start?&amp;sid=1</a>	* <b>Kolping-Bildungszentrum Ulm</b> (Blaubeurer Str. 81)
Unna		59423	NW			<a href="http://www.holidaycheck.de/hotel-Reiseinformationen_Hotel+Kolpinghaus+Unna-hid_283522.html">http://www.holidaycheck.de/hotel-Reiseinformationen_Hotel+Kolpinghaus+Unna-hid_283522.html</a>	* <b>Kolpinghaus Unna</b> (Klosterstr. 77) - Vereinshaus, Restaurant/Gaststätte, Hotel, Tagungsräume
<i>Unter-Flockenbach (OT)</i> s Gorxheimertal							
<i>Urexweiler (OT)</i> s Marpingen							
Urmitz, Rh		56220	RP	Kolpingstraße		<a href="http://goo.gl/maps/CY0b2">http://goo.gl/maps/CY0b2</a>	Länge: rd. 247 m; Wohnstraße/56 Straßen
Ursensollen		92289	BY	Kolpingstraße		<a href="http://goo.gl/maps/wHSB8">http://goo.gl/maps/wHSB8</a>	Länge: rd. 307 m; Wohnstraße/76 Straßen
<i>Urweiler (OT)</i> s Sankt Wendel							
<i>Vahrenheide (OT)</i> s Hannover							
Vallendar		56179	RP	Kolpingstraße	ca. 1968	<a href="http://goo.gl/maps/BkpZp">http://goo.gl/maps/BkpZp</a>	Länge: rd. 152 m; Wohnstraße/130 Straßen
Vechelde		38159	NS	Kolpingstraße	1992	<a href="http://goo.gl/maps/8cksj">http://goo.gl/maps/8cksj</a>	Länge: rd. 257 m; Wohnstraße/333 Straßen



Kommune	Ortsteil	PLZ	Land	Straßenname	Einweihung	Webseite	Bemerkungen
Vechta		49377	NS	Kolpingstraße	1970	<a href="http://goo.gl/maps/cw11A">http://goo.gl/maps/cw11A</a>	Länge: rd. 227 m; Wohnstraße/467 Straßen * Postbank Finanzcenter (Kolpingstr. 3) * Officialatsbezirk Oldenburg in Vechta Abteilung Seelsorge (Kolpingstr. 14) Abteilung Personal (Kolpingstr. 14) * "Justus-von-Liebig-Schule" (Berufsbildende Schule) (Kolpingstr. 17)
Vechta		49377	NS			<a href="http://www.firmenwissen.de/az/firmen/eintrag/49377/2050370795/KOLPING_BERUFSHILFE_GEMEINNUETZIGE_GMBH.html">http://www.firmenwissen.de/az/firmen/eintrag/49377/2050370795/KOLPING_BERUFSHILFE_GEMEINNUETZIGE_GMBH.html</a>	* <a href="#">Kolping-Berufshilfe Gemeinnützige GmbH</a> (Kolpingstr. 14)
Vechta		49377	NS			<a href="http://kolping-land-oldenburg.de/?section=12">http://kolping-land-oldenburg.de/?section=12</a>	* <a href="#">Kolping-Bildungswerk Land Oldenburg, Reg.stelle Vechta</a> (Bahnhofstr. 6)
Velbert		42551	NW	Kolpingstraße		<a href="http://goo.gl/maps/vmZzg">http://goo.gl/maps/vmZzg</a>	Länge: rd. 287 m; Wohnstraße/670 Straßen
Velbert		42551	NW			<a href="http://www.kolping-velbert.de/restaurant-hotel-b%C3%BCrgerstube/">http://www.kolping-velbert.de/restaurant-hotel-b%C3%BCrgerstube/</a>	* <a href="#">Kolpinghaus Velbert</a> (Kolpingstr. 11) - Vereinshaus, Hotel, Tagungsräume
Velbert		42551	NW		2004	<a href="http://www.velberteransichten.de/denkmale/denkmale11gr.jpg">http://www.velberteransichten.de/denkmale/denkmale11gr.jpg</a>	* <a href="#">Kolping-Stele</a> (Kolpingstr. 11)
Velburg		92355	BY	Kolpingstraße		<a href="http://goo.gl/maps/PS35g">http://goo.gl/maps/PS35g</a>	Länge: rd. 283 m; Wohnstraße/118 Straßen
Velen		46342	NW	Kolpingstraße		<a href="http://goo.gl/maps/w8QNU">http://goo.gl/maps/w8QNU</a>	Länge: rd. 463 m; Wohnstraße/195 Straßen
Verden		27283	NS	Adolph-Kolping-Weg	14.12.2013	<a href="http://goo.gl/maps/lSrWU">http://goo.gl/maps/lSrWU</a>	Länge: rd. 245 m; Fuß- und Radweg/536 Straßen
Verl		33415	NW	Kolpingstraße		<a href="http://goo.gl/maps/0Kmmg">http://goo.gl/maps/0Kmmg</a>	Länge: rd. 314 m; Wohnstraße/383 Straßen
Verl		33415	NW	Kolpingstraße	ca. 1998	<a href="http://www.glasmalerei-ev.de/pages/b6">http://www.glasmalerei-ev.de/pages/b6</a>	* <a href="#">Kolping-Fenster</a> in der Marienkapelle im "St.-Anna-Haus" Geistsendung, mit dem Seligen Adolph Kolping, Mutter Teresa und der hl. Elisabeth von Thüringen Künstler: Nikolaus Bette, Essen
Verl		33415	NW		Aug 1998	<a href="http://www.kolping-kindertageseinrichtung.de">http://www.kolping-kindertageseinrichtung.de</a>	* <a href="#">Adolph-Kolping-Kindergarten</a> (Roggenkamp 1)
Verl	<i>Kaunitz</i>	33415	NW		1976	<a href="http://www.glasmalerei-ev.de/pages/b5818/b5818_15_13.jpg">http://www.glasmalerei-ev.de/pages/b5818/b5818_15_13.jpg</a>	* <a href="#">Kolping-Fenster</a> in der kath. Kirche "St. Maria Immaculata" (Fürst-Wenzel-Platz 3-4) Künstler: Nikolaus Bette, Essen
Viechtach		94234	BY	Kolpingstraße		<a href="http://goo.gl/maps/U0ZSe">http://goo.gl/maps/U0ZSe</a>	Länge: rd. 77 m; Wohnstraße/91 Straßen
Viernheim		68519	HE	Adolf-Kolping-Straße		<a href="http://goo.gl/maps/qUaxR">http://goo.gl/maps/qUaxR</a>	Länge: rd. 347 m; Wohnstraße/330 Straßen

Kommune	Ortsteil	PLZ	Land	Straßenname	Einweihung	Webseite	Bemerkungen
Viersen		41747	NW				* <b>Kolpinghaus Viersen</b> (Geschwister-Scholl-Str. 1-3) - Vereinshaus, Restaurant/Gaststätte, Tagungsräume
Viersen	<i>Dülken</i>	41751	NW	Kolpingstraße		<a href="http://goo.gl/maps/hkNgv">http://goo.gl/maps/hkNgv</a>	Länge: rd. 459 m; Wohnstraße/740 Straßen
Villingen-Schwenningen	<i>Schwenningen</i>	78054	BW	Adolph-Kolping-Straße	1972	<a href="http://goo.gl/maps/0O8JY">http://goo.gl/maps/0O8JY</a>	Länge: rd. 204 m; Wohnstraße/1.094 Straßen * Pfarramt "Mariä Himmelfahrt" (Adolph-Kolping-Str. 8) <i>früher: Randenstraße</i>
Villingen-Schwenningen	<i>Villingen</i>	78054	BW				
Vilseck		92249	BY	Kolpingstraße	1968	<a href="http://goo.gl/maps/FYypx">http://goo.gl/maps/FYypx</a>	Länge: rd. 154 m; Wohnstraße/161 Straßen
Vilshofen <i>a d Donau</i>		94474	BY	Kolpingstraße		<a href="http://goo.gl/maps/IPeDT">http://goo.gl/maps/IPeDT</a>	Länge: rd. 183 m; Wohnstraße/216 Straßen
Vilshofen <i>a d Donau</i>		94474	BY		Okt 2006	<a href="http://www.kolping.click-vilshofen.de/z-Kolping-Bueste2006.htm">http://www.kolping.click-vilshofen.de/z-Kolping-Bueste2006.htm</a>	* <b>Kolping-Büste</b> Inscription: <i>Glaube Familie Beruf Gemeinschaft</i> <i>Adolph Kolping</i> <i>1813 - 1865</i> Bildhauer: Bertram Würfl, Bad Neustadt <i>v Wald</i>
<i>Vimbuch (OT)</i> <i>s Bühl, Baden</i>							
Visbek		49429	NS	Kolpingstraße		<a href="http://goo.gl/maps/ek8OS">http://goo.gl/maps/ek8OS</a>	Länge: rd. 393 m; Wohnstraße/98 Straßen
Vöhringen, <i>Iller</i>	<i>Illerzell</i>	89269	BY	Kolpingstraße		<a href="http://goo.gl/maps/iGDGE">http://goo.gl/maps/iGDGE</a>	Länge: rd. 129 m; Verkehrsberuhigter Bereich/233 Straßen * Pfarramt "St. Michael" (Kolpingstr. 4)
Volkach		97332	BY	Kolpingstraße	1950er J.	<a href="http://goo.gl/maps/pZthf">http://goo.gl/maps/pZthf</a>	Länge: rd. 256 m; Wohnstraße/217 Straßen
Völklingen		66333	SL	Adolph-Kolping-Platz	28.10.2007	<a href="http://goo.gl/maps/rA9i8">http://goo.gl/maps/rA9i8</a>	Länge: rd. 343 m; Fußgängerweg/494 Straßen * Kath. Kirche "St. Eligius" (Adolph-Kolping-Platz)
<i>Völling (OT)</i> <i>s Falkenstein, Markt Opf</i>							
<i>Völlkofen (OT)</i> <i>s Hohentengen</i> <i>b Saulgau</i>							
Voltlage		49599	NS	Kolpingstraße		<a href="http://goo.gl/maps/BCZ19">http://goo.gl/maps/BCZ19</a>	Länge: rd. 423 m; Wohnstraße/81 Straßen
<i>Vorhalle (OT)</i> <i>s Hagen, Westf</i>							
Vreden		48691	NW	Kolpingstraße		<a href="http://goo.gl/maps/j8DrX">http://goo.gl/maps/j8DrX</a>	Länge: rd. 362 m; Wohnstraße/307 Straßen
Wachtendonk		47669	NW	Adolf-Kolping-Straße		<a href="http://goo.gl/maps/93cmC">http://goo.gl/maps/93cmC</a>	Länge: rd. 93 m; Wohnstraße/215 Straßen

Kommune	Ortsteil	PLZ	Land	Straßenname	Einweihung	Webseite	Bemerkungen
Wadersloh		59329	NW	Kolpingstraße		<a href="http://goo.gl/maps/pJfZ">http://goo.gl/maps/pJfZ</a>	Länge: rd. 675 m; Wohnstraße/280 Straßen
Waghäusel	<i>Kirtlach</i>	68753	BW	Kolpingstraße		<a href="http://goo.gl/maps/CMpql">http://goo.gl/maps/CMpql</a>	Länge: rd. 1.118 m; Wohnstraße/270 Straßen
<i>Wahn (OT)</i> s Köln							
<i>Walbeck (OT)</i> s Hettstedt							
<i>Wald (OT)</i> s Solingen							
Waldbreitbach		56588	RP	Kolpingstraße		<a href="http://goo.gl/maps/UyVf5">http://goo.gl/maps/UyVf5</a>	Länge: rd. 241 m; Wohnstraße/88 Straßen
Waldröl		51545	NW	Adolf-Kolping-Straße		<a href="http://goo.gl/maps/9HDTz">http://goo.gl/maps/9HDTz</a>	Länge: rd. 401 m; Gewerbegebiet/361 Straßen
Waldbronn, <i>Albtal</i>	<i>Reichenbach</i>	76337	BW	Adolf-Kolping-Straße		<a href="http://goo.gl/maps/9y7qi">http://goo.gl/maps/9y7qi</a>	Länge: rd. 376 m; Wohnstraße/175 Straßen
Waldbrunn		97295	BY	Kolpingstraße		<a href="http://goo.gl/maps/TLLbc">http://goo.gl/maps/TLLbc</a>	Länge: rd. 175 m; Wohnstraße/35 Straßen
Waldbüttelbrunn		97297	BY	Adolph-Kolping-Straße		<a href="http://goo.gl/maps/OI4tG">http://goo.gl/maps/OI4tG</a>	Länge: rd. 244 m; Verkehrsberuhigter Bereich/101 Straßen
Walderbach		93194	BY	Adolf-Kolping-Straße	17.11.1986	<a href="http://goo.gl/maps/bNyiU">http://goo.gl/maps/bNyiU</a>	Länge: rd. 66 m; Fußgängerweg /59 Straßen * Pfarramt "St. Nikolaus" (Adolf-Kolping-Str. 3)
Waldershof		95679	BY	Kolpingstraße	1960er J.	<a href="http://goo.gl/maps/Z1I3H">http://goo.gl/maps/Z1I3H</a>	Länge: rd. 124 m; Wohnstraße/99 Straßen
Waldkirch, <i>Brsg</i>		79183	BW	Kolpingstraße	1960	<a href="http://goo.gl/maps/JBaQ4">http://goo.gl/maps/JBaQ4</a>	Länge: rd. 260 m; Wohnstraße/238 Straßen
Waldkraiburg		84478	BY	Adolph-Kolping-Weg		<a href="http://goo.gl/maps/bmLQv">http://goo.gl/maps/bmLQv</a>	Länge: rd. 160 m; Wohnstraße/172 Straßen
<i>Waldram (OT)</i> s Wolfratshausen							
Waldsassen		95652	BY	Kolpingstraße		<a href="http://goo.gl/maps/RWovg">http://goo.gl/maps/RWovg</a>	Länge: rd. 206 m; Landstraße/103 Straßen Teilstrecke St 2175
Waldshut-Tiengen	<i>Tiengen</i>	79761	BW	Kolpingstraße	ca. 1954	<a href="http://goo.gl/maps/HC7e1">http://goo.gl/maps/HC7e1</a>	Länge: rd. 326 m; Wohnstraße/419 Straßen
Waldshut-Tiengen	<i>Tiengen</i>	79761	BW		Anf. 1970er J.	<a href="http://www.badische-zeitung.de/waldshut-tiengen/kolpingbruecke--41702901.html">http://www.badische-zeitung.de/waldshut-tiengen/kolpingbruecke--41702901.html</a>	* <b>Kolping-Brücke</b> (Straßenbrücke über Eisenbahnstrecke)
Waldshut-Tiengen	<i>Tiengen</i>	79761	BW		01.05.2001	<a href="http://www.kolping-tiengen.de/mediapool/49/492193/resources/7566146.jpg">http://www.kolping-tiengen.de/mediapool/49/492193/resources/7566146.jpg</a>	* <b>Kolping-Statue</b> in der kath Kirche "Maria Himmelfahrt" (Kirchplatz 1) Bildhauer: Norbert Berger, Klettgau-Grießen
Waldstetten, <i>Württ</i>		73550	BW	Kolpingstraße		<a href="http://goo.gl/maps/CMYzP">http://goo.gl/maps/CMYzP</a>	Länge: rd. 138 m; Wohnstraße/152 Straßen

Kommune	Ortsteil	PLZ	Land	Straßenname	Einweihung	Webseite	Bemerkungen
<i>Wallau (OT)</i> s Hofheim a Ts							
Walldorf, <i>Baden</i>		69190	BW	Kolpingstraße		<a href="http://goo.gl/maps/C9qhg">http://goo.gl/maps/C9qhg</a>	Länge: rd. 125 m; Wohnstraße/203 Straßen
Walldürn		74731	BW	Adolf-Kolping-Straße		<a href="http://goo.gl/maps/BsQo0">http://goo.gl/maps/BsQo0</a>	Länge: rd. 441 m; Wohnstraße/155 Straßen * Erzbischöfliches Kinder- und Jugendheim St. Kilian (Adolf-Kolping-Str. 29) * Familienberatungsstelle (Adolf-Kolping-Str. 29)
Wallenhorst		49134	NS	Kolpingstraße		<a href="http://goo.gl/maps/nB2NG">http://goo.gl/maps/nB2NG</a>	Länge: rd. 259 m; Wohnstraße/483 Straßen
Wallenhorst	<i>Rulle</i>	49134	NS		24.12.1964	<a href="http://www.kolping-rulle.de/pages/kolping-aktiv/die-kolping-glocke.php">http://www.kolping-rulle.de/pages/kolping-aktiv/die-kolping-glocke.php</a>	* <b>Kolping-Glocke</b> als 4. Glocke (größte Glocke im Salve-Regina-Geläut) der kath. Kirche "St. Johannes" (Klosterstr. 9) (gestiftet von der KF Rulle)
Wallersdorf		94522	BY	Kolpingstraße		<a href="http://goo.gl/maps/jxmQb">http://goo.gl/maps/jxmQb</a>	Länge: rd. 178 m; Wohnstraße/147 Straßen
<i>Walstedde (OT)</i> s Drensteinfurt							
Waltenhofen		87448	BY	Kolpingstraße		<a href="http://goo.gl/maps/okstU">http://goo.gl/maps/okstU</a>	Länge: rd. 106 m; Wohnstraße/151 Straßen
Waltrop		45731	NW	Kolpingweg		<a href="http://www.findcity.de/?m=stadt-waltrop-stadtplan-45731pa">http://www.findcity.de/?m=stadt-waltrop-stadtplan-45731pa</a>	Länge: rd. 216 m; Wohnstraße/293 Straßen
<i>Wandsbek (OT)</i> s Hamburg							
Wangen <i>i Allg</i>		88239	BW	Kolpingstraße	1951	<a href="http://goo.gl/maps/RAViy">http://goo.gl/maps/RAViy</a>	Länge: rd. 472 m; Wohnstraße/393 Straßen * <b>Bus-Haltestelle "Kolpingstr."</b>
<i>Wanne (OT)</i> s Herne							
Warburg, <i>Westf</i>	<i>Scherfede</i>	34414	NW	Adolf-Kolping-Weg		<a href="http://goo.gl/maps/0klrG">http://goo.gl/maps/0klrG</a>	Länge: rd. 55 m; Wohnstraße/534 Straßen
Warendorf		48231	NW	Kolpingstraße		<a href="http://goo.gl/maps/5wpdv">http://goo.gl/maps/5wpdv</a>	Länge: rd. 136 m; Verkehrsberuhigter Bereich/532 Straßen * Sozialdienst Katholischer Frauen (Kolpingstr. 7)
Warendorf		48231	NW				* <b>Kolpinghaus</b> (Kolpingstr. 6)
Warendorf		48231	NW			<a href="http://www.kolping-ms.org/de/index.php">http://www.kolping-ms.org/de/index.php</a>	* <b>Kolping-Bildungszentrum Warendorf</b> (Bahnhofstr. 26)
Warstein	<i>Belecke</i>	59581	NW	Adolf-Kolping-Straße	07.01.1966	<a href="http://goo.gl/maps/8czxH">http://goo.gl/maps/8czxH</a>	Länge: rd. 323 m; Wohnstraße/476 Straßen * Pfarramt "Heilig Kreuz-Zentrum" (Adolf-Kolping-Str. 3) <i>früher: Linhoffstraße</i>
Warstein		59581	NW			<a href="http://www.kolpinghaus-warstein.de/">http://www.kolpinghaus-warstein.de/</a>	* <b>Kolpinghaus Warstein</b> (Hauptstr. 130) - Vereinshaus, Restaurant/Gaststätte, Tagungsräume

Kommune	Ortsteil	PLZ	Land	Straßenname	Einweihung	Webseite	Bemerkungen
Wäschenbeuren		73116	BW	Kolpingstraße		<a href="http://goo.gl/maps/KVwnk">http://goo.gl/maps/KVwnk</a>	Länge: rd. 307 m; Wohnstraße/98 Straßen
<i>Wasseralfingen (OT)</i> s Aalen							
<i>Wattenscheid (OT)</i> s Bochum							
Weeze		47652	NW	Kolpingstraße		<a href="http://goo.gl/maps/SGPtA">http://goo.gl/maps/SGPtA</a>	Länge: rd. 231 m; Wohnstraße/192 Straßen
Weeze		47652	NW			<a href="http://upload.wikimedia.org/wikipedia/commons/thumb/7/79/Weeze_-_Sankt_Cyriakus_09_ies.jpg/1024px-Weeze_-_Sankt_Cyriakus_09_ies.jpg">http://upload.wikimedia.org/wikipedia/commons/thumb/7/79/Weeze - Sankt Cyriakus 09 ies.jpg/1024px-Weeze - Sankt Cyriakus 09 ies.jpg</a>	* <b>Kolping-Denkmal</b> an der Kirche "St. Cyriakus" (Kirchplatz 6)
<i>Wehbach (OT)</i> s Kirchen, Sieg							
<i>Weickartshain (OT)</i> s Grünberg, Hess							
Weiden, <i>Opf</i>		92637	BY	Adolf-Kolping-Platz		<a href="http://goo.gl/maps/R6JTy">http://goo.gl/maps/R6JTy</a>	Länge: rd. 101 m; Wohnstraße/404 Straßen Kreuzung St 2657/St 2666
Weiden, <i>Opf</i>		92637	BY			<a href="http://www.kolping-ostbayern.de/kurse-und-lehrgaenge/">http://www.kolping-ostbayern.de/kurse-und-lehrgaenge/</a>	* <b>Kolping-Bildungswerk DV Regensburg Weiden</b> (Schönwerthstr. 8)
Weil der Stadt		71263	BW	Kolpingweg		<a href="http://goo.gl/maps/HcOxl">http://goo.gl/maps/HcOxl</a>	Länge: rd. 226 m; Verkehrsberuhigter Bereich/287 Straßen
<i>Weiler (OT)</i> s Weiler-Simmerberg							
Weiler-Simmerberg	<i>Simmerberg</i>	88171	BY	Kolpingstraße	1954/55	<a href="http://goo.gl/maps/JVHFd">http://goo.gl/maps/JVHFd</a>	Länge: rd. 116 m; Wohnstraße/87 Straßen
Weiler-Simmerberg	<i>Weiler</i>	88171	BY				* <b>Kolpinghaus Weiler im Allgäu</b> (Kolpingstr. 12) - Vereinshaus, Tagungsräume
Weilerswist	<i>Großvernich</i>	53919	NW	Kolpingstraße		<a href="http://goo.gl/maps/gwD1M">http://goo.gl/maps/gwD1M</a>	Länge: rd. 396 m; Wohnstraße/290 Straßen
Weilheim, <i>OB</i>		82362	BY			<a href="http://www.kolpingbildungswerk.de/standorte/start?sid=10">http://www.kolpingbildungswerk.de/standorte/start?sid=10</a>	* <b>Kolping-Bildungsstätte</b> (Rathausplatz 15)
Weimar		99427	TH			<a href="http://www.kbw-th.de/weimar.html">http://www.kbw-th.de/weimar.html</a>	* <b>Kolping-BildungswerkThüringen</b> (Rießnerstr. 12b)
Weingarten, <i>Württ</i>	<i>Vernich</i>	88250	BW	Kolpingstraße		<a href="http://goo.gl/maps/YZymF">http://goo.gl/maps/YZymF</a>	Länge: rd. 397 m; Wohnstraße/258 Straßen
Weinheim, <i>Bergstr</i>		69469	BW	Kolpingstraße	um 1960	<a href="http://goo.gl/maps/Qbh3l">http://goo.gl/maps/Qbh3l</a>	Länge: rd. 403 m; Wohnstraße/431 Straßen
<i>Weiskirchen (OT)</i> s Rodgau							
Weismain		96260	BY	Kolpingplatz		<a href="http://goo.gl/maps/SjEBk">http://goo.gl/maps/SjEBk</a>	Länge: rd. 126 m; Kreisstraße/87 Straßen Teilstrecke St 2191

Kommune	Ortsteil	PLZ	Land	Straßenname	Einweihung	Webseite	Bemerkungen
<i>Weißenberg (OT)</i> s Neuss							
Weißenburg i Bayern		91781	BY	Adolph-Kolping-Straße		<a href="http://goo.gl/maps/u4hte">http://goo.gl/maps/u4hte</a>	Länge: rd. 573 m; Wohnstraße/274 Straßen
Weißenburg i Bayern		91781	BY			<a href="http://www.kolping-bildung-eichstaett.de/standorte/bildungszentrum-weissenburg">http://www.kolping-bildung-eichstaett.de/standorte/bildungszentrum-weissenburg</a>	* <b>Kolping-Bildungszentrum Weißenburg</b> (Bortenmachergasse 2-4)
Weißenhorn		89264	BY	Kolpingstraße		<a href="http://goo.gl/maps/geb9o">http://goo.gl/maps/geb9o</a>	Länge: rd. 352 m; Wohnstraße/317 Straßen * Grundschule Süd Mittelschule (Kolpingstr. 4) * Pfarramt "St. Christophorus" (Kolpingstr. 8) * Kath. Kindergarten "St. Christophorus" (Kolpingstr. 8)
Weißenthurm, Rh		56575	RP	Kolpingstraße		<a href="http://goo.gl/maps/sc2Gy">http://goo.gl/maps/sc2Gy</a>	Länge: rd. 775 m; Wohnstraße/99 Straßen * <b>Bus-Haltestelle "Kolpingstraße"</b>
Welden		86465	BY	Kolpingstraße	1979	<a href="http://goo.gl/maps/Wjaz1">http://goo.gl/maps/Wjaz1</a>	Länge: rd. 116 m; Wohnstraße/92 Straßen
<i>Wellendorf (OT)</i> s Hilter a Teutoburger W							
Welver		59514	NW	Adolph-Kolping-Straße		<a href="http://goo.gl/maps/KiyCT">http://goo.gl/maps/KiyCT</a>	Länge: rd. 112 m; Wohnstraße/190 Straßen
Welver		59514	NW		2011	<a href="http://www.soester-anzeiger.de/bilder/2011/12/07/1520957/1996405836-280_008_2713167_2owelgeheigX34.jpg">http://www.soester-anzeiger.de/bilder/2011/12/07/1520957/1996405836-280_008_2713167_2owelgeheigX34.jpg</a>	* <b>Kolping-Relief</b> in der kath. Kirche "St. Bernhard" (Klosterhof 7)
Wemding		86650	BY	Adolf-Kolping-Straße		<a href="http://goo.gl/maps/Alyjt">http://goo.gl/maps/Alyjt</a>	Länge: rd. 684 m; Wohnstraße/140 Straßen
<i>Wemmetsweiler (OT)</i> s Merchweiler							
Wenzenbach		93173	BY	Kolpingstraße		<a href="http://goo.gl/maps/dLKZH">http://goo.gl/maps/dLKZH</a>	Länge: rd. 276 m; Wohnstraße/161 Straßen
Werl	<i>Westönnen</i>	59457	NW	Kolpingstraße		<a href="http://goo.gl/maps/Clg9p">http://goo.gl/maps/Clg9p</a>	Länge: rd. 205 m; Wohnstraße/442 Straßen
Werl		59457	NW				* <b>Kolpinghaus Werl</b> (Marktstr. 20) - Vereinshaus, Restaurant/Gaststätte, Tagungsräume
Werthe		49757	NS	Kolpingstraße		<a href="http://goo.gl/maps/DGkwf">http://goo.gl/maps/DGkwf</a>	Länge: rd. 406 m; Kreisstraße/164 Straßen Teilstrecke K 146 * Hauptschule Werthe (Kolpingstr. 6) * "Albert-Trautmann- Realschule" (Kolpingstr. 6)
Wernberg-Köblitz	<i>Oberköblitz</i>	92533	BY	Kolpingstraße		<a href="http://goo.gl/maps/iK9pl">http://goo.gl/maps/iK9pl</a>	Länge: rd. 393 m; Wohnstraße/132 Straßen
Werne		59368	NW	Kolpingstraße	1957	<a href="http://goo.gl/maps/Lsciw">http://goo.gl/maps/Lsciw</a>	Länge: rd. 45 m; Verkehrsberuhigter Bereich/458 Straßen

Kommune	Ortsteil	PLZ	Land	Straßenname	Einweihung	Webseite	Bemerkungen
Werne		59368	NW			<a href="http://kolpinghaus-werne.de/">http://kolpinghaus-werne.de/</a>	* <b>Kolpinghaus Werne</b> ** (Alte Münsterstr. 12) - Vereinshaus, Restaurant/Gaststätte, Hotel, Tagungsräume
Wertach		87497	BY	Kolpingstraße		<a href="http://goo.gl/maps/NOiPW">http://goo.gl/maps/NOiPW</a>	Länge: rd. 274 m; Zufahrtsstraße/35 Straßen
Wertach		87497	BY			<a href="http://www.kolping-wertach.de/">http://www.kolping-wertach.de/</a>	* <b>Kolping-Allgäuhaus (Kolping-Ferienstätte)</b> (Kolpingstr. 1 - 7)
Wertingen		86637	BY	Kolpingring		<a href="http://goo.gl/maps/wWypa">http://goo.gl/maps/wWypa</a>	Länge: rd. 270 m; Wohnstraße/218 Straßen
Wesel		46483	NW	Kolpingstraße		<a href="http://goo.gl/maps/IULkX">http://goo.gl/maps/IULkX</a>	Länge: rd. 278 m; Wohnstraße/866 Straßen
Wesel		46483	NW			<a href="http://www.kolpinghaus-wesel.de/">http://www.kolpinghaus-wesel.de/</a>	* <b>Kolpinghaus Wesel</b> (Am Nordglacis 43) - Vereinshaus, Restaurant/Gaststätte, Tagungsräume
Wesseling, <i>Rheinl</i>	<i>Keldenich</i>	50389	NW	Kolpingstraße	22.05.1999	<a href="http://goo.gl/maps/QwSIi">http://goo.gl/maps/QwSIi</a>	Länge: rd. 196 m; Wohnstraße/384 Straßen * Zusatzschild: <i>Adolf Kolping 1813 - 1865</i> <i>katholischer Priester und</i> <i>Sozialreformer</i>
Weßling, <i>OB</i>		82234	BY	Kolpingstraße	1960	<a href="http://goo.gl/maps/V6M9b">http://goo.gl/maps/V6M9b</a>	Länge: rd. 284 m; Wohnstraße/104 Straßen
<i>Westend (OT)</i> s Fulda							
<i>Westenholz (OT)</i> s Delbrück							
<i>Westerholt (OT)</i> s Herten, <i>Westf</i>							
Westerkappeln		49492	NW	Kolpingweg	23.08.2013	<a href="http://goo.gl/maps/kSsQJ">http://goo.gl/maps/kSsQJ</a>	Länge: rd. 224 m; Wohnstraße/191 Straßen
Westhausen, <i>Württ</i>		73463	BW	Adolf-Kolping-Straße	14.10.1973	<a href="http://goo.gl/maps/f2bZM">http://goo.gl/maps/f2bZM</a>	Länge: rd. 239 m; Wohnstraße/128 Straßen
<i>Westönnen (OT)</i> s Werl							
Wetter		58300	NW		Anf. 1970er J.	<a href="http://www.kolping-bfz-witten.de/">http://www.kolping-bfz-witten.de/</a>	* <b>Berufsförderungszentrum Witten/Wetter der Kolping-Bildungszentren</b> (Bachstr. 22)
Wetter		58300	NW		1984	<a href="http://www.kolping-bfz-witten.de/medien/1918/original/181/Berufsausbildung-f%FCr-Menschen-mit-besonderen-F%F6rderbedarf.pdf">http://www.kolping-bfz-witten.de/medien/1918/original/181/Berufsausbildung-f%FCr-Menschen-mit-besonderen-F%F6rderbedarf.pdf</a>	* <b>Kolping-Berufsförderungszentrum Witten/Wetter</b> (Friedrichstr. 40a)
Wetter		58300	NW			<a href="http://www.kolping-bfz-witten.de/medien/1720/original/181/Fluer-Aktivierungshilfen.pdf">http://www.kolping-bfz-witten.de/medien/1720/original/181/Fluer-Aktivierungshilfen.pdf</a>	* <b>Kolping-Berufsförderungszentrum Witten/Wetter</b> (Schöntaler Str. 46)

Kommune	Ortsteil	PLZ	Land	Straßenname	Einweihung	Webseite	Bemerkungen
Wettringen, Westf		48493	NW	Kolpingstraße		<a href="http://goo.gl/maps/bzWDS">http://goo.gl/maps/bzWDS</a>	Länge: rd. 158 m; Wohnstraße/119 Straßen * Zusatzschild: <i>Adolf Kolping</i> <i>geb. 8.12.1813 gest. 4.12.1865</i> <i>"Gesellenvater" - Volkserzieher</i>
Wetzlar		35580	HE	Kolpingstraße		<a href="http://goo.gl/maps/xowmx">http://goo.gl/maps/xowmx</a>	Länge: rd. 468 m; Wohnstraße/673 Straßen * in Kolping-Siedlung (02.05.1950) * <b>Bus-Haltestelle</b> "Kolpingstr."
<i>Wevelinghoven (OT)</i> s Grevenbroich							
<i>Wiederitzsch (OT)</i> s Leipzig							
Wiesau		95676	BY	Kolpingstraße		<a href="http://goo.gl/maps/meP3h">http://goo.gl/maps/meP3h</a>	Länge: rd. 223 m; Wohnstraße/93 Straßen
Wiesbaden	<i>Bierstadt</i>	65191	HE	Kolpingstraße		<a href="http://goo.gl/maps/vxxt3">http://goo.gl/maps/vxxt3</a>	Länge: rd. 153 m; Wohnstraße/1.905 Straßen
Wiesentheid		97353	BY	Kolpingstraße		<a href="http://goo.gl/maps/xfiNO">http://goo.gl/maps/xfiNO</a>	Länge: rd. 325 m; Wohnstraße/104 Straßen
Wiesloch	<i>Baiertal</i>	69168	BW	Kolpingstraße	1960er J.	<a href="http://goo.gl/maps/a87bV">http://goo.gl/maps/a87bV</a>	Länge: rd. 125 m; Wohnstraße/351 Straßen
Wietmarschen		49835	NS	Kolpingstraße	28.12.1966	<a href="http://goo.gl/maps/R4pjG">http://goo.gl/maps/R4pjG</a>	Länge: rd. 1.240 m; Landstraße/282 Straßen Teilstrecke L 67
Wildeshausen		27793	NS	Kolpingstraße		<a href="http://goo.gl/maps/tMXhX">http://goo.gl/maps/tMXhX</a>	Länge: rd. 216 m; Wohnstraße/529 Straßen
Willich		47877	NW	Kolpingstraße		<a href="http://goo.gl/maps/iGjLo">http://goo.gl/maps/iGjLo</a>	Länge: rd. 177 m; Wohnstraße/611 Straßen
Willich		47877	NW			<a href="http://www.kolping-schule.de/">http://www.kolping-schule.de/</a>	* <b>Kolpingschule</b> (Städt. Kath. Grundschule) (Schiefbahner Str. 2)
Willich		47877	NW		14.03.2014	<a href="http://www.kolping-willich.de/meine%20pdf/Presse/WZ%202014-03-15%20Kolpings%20B%C3%A4ume%20sind%20gesetzt.pdf">http://www.kolping-willich.de/meine%20pdf/Presse/WZ%202014-03-15%20Kolpings%20B%C3%A4ume%20sind%20gesetzt.pdf</a>	* Pflanzung von 226 Obst- und Nussbäumen ("Kolping-Bäume") an der Kolpingschule und in der Stadt Willich (KF Willich und Naturschutzbund)
Wilnsdorf		57234	NW	Kolpingstraße		<a href="http://goo.gl/maps/4kc3A">http://goo.gl/maps/4kc3A</a>	Länge: rd. 282 m; Wohnstraße/367 Straßen
<i>Windberg (OT)</i> s Mönchengladbach							
Windischeschenbach		92670	BY	Adolf-Kolping-Straße		<a href="http://goo.gl/maps/lfrz9">http://goo.gl/maps/lfrz9</a>	Länge: rd. 330 m; Wohnstraße/127 Straßen
Windorf	<i>Rathmannsdorf</i>	94575	BY	Kolpingstraße		<a href="http://goo.gl/maps/4O5vw">http://goo.gl/maps/4O5vw</a>	Länge: rd. 327 m; Wohnstraße/43 Straßen
Winnweiler		67722	RP	Kolpingstraße		<a href="http://goo.gl/maps/GTBcd">http://goo.gl/maps/GTBcd</a>	Länge: rd. 490 m; Wohnstraße/63Straßen
Winterberg, Westf	<i>Siedlinghausen</i>	59955	NW	Kolpingstraße		<a href="http://goo.gl/maps/RKvbH">http://goo.gl/maps/RKvbH</a>	Länge: rd. 342 m; Wohnstraße/343 Straßen



Kommune	Ortsteil	PLZ	Land	Straßenname	Einweihung	Webseite	Bemerkungen
Winterberg, <i>Westf</i>	<i>Siedlinghausen</i>	59955	NW			<a href="http://www.warsteiner-gruppe.de/de/vertrieb/gastroboerse/gastronomieobjekte/5/kolpinghaus-mit-gastst%C3%A4tte-winterberg-zu-verpachten-0">http://www.warsteiner-gruppe.de/de/vertrieb/gastroboerse/gastronomieobjekte/5/kolpinghaus-mit-gastst%C3%A4tte-winterberg-zu-verpachten-0</a>	* <b>Kolpinghaus Siedlinghausen</b> (Kolpingstr. 12) - Vereinshaus, Restaurant/Gaststätte, Tagungsräume
<i>Winzenheim (OT)</i> s Bad Kreuznach							
Wipperfürth		51688	NW	Kolpingstraße	ca. 1958	<a href="http://goo.gl/maps/itr17">http://goo.gl/maps/itr17</a>	Länge: rd. 294 m; Wohnstraße/442 Straßen
Wirges		56422	RP	Kolpingstraße		<a href="http://goo.gl/maps/jzONm">http://goo.gl/maps/jzONm</a>	Länge: rd. 331 m; Wohnstraße/85 Straßen
Wissen, <i>Sieg</i>		57537	RP	Kolpingstraße		<a href="http://goo.gl/maps/UlsZU">http://goo.gl/maps/UlsZU</a>	Länge: rd. 507 m; Wohnstraße/199 Straßen
<i>Wissersheim (OT)</i> s Nörvenich							
Witten		58452	NW			<a href="http://www.kolping-bfz-witten.de">www.kolping-bfz-witten.de</a>	* <b>Kolping-Berufsförderungszentrum Witten</b> (Ardeystr. 11-13) - Vereinshaus, Wohnheim, Tagungsräume
Witten		58452	NW			<a href="http://www.ardey-hotel.de">www.ardey-hotel.de</a>	* <b>ARDEY HOTEL Witten ***+</b> (Ardeystr. 11-13)
Wittichenau (sorb. Kulow)		02997	SN	Kolpingplatz		<a href="http://goo.gl/maps/SHmb0">http://goo.gl/maps/SHmb0</a>	Länge: rd. 115 m; Parkplatz/67 Straßen Teilstrecke 9222 * Evangelische Kirchengemeinde Wittichenau (Kolpingplatz)
Wittighausen, <i>Baden</i>		97957	BW	Kolpingstraße		<a href="http://goo.gl/maps/Rnz7E">http://goo.gl/maps/Rnz7E</a>	Länge: rd. 128 m; Wohnstraße/54 Straßen
Wittlich		54516	RP	Am Kolpinghaus		<a href="http://goo.gl/maps/iOPiw">http://goo.gl/maps/iOPiw</a>	Länge: rd. 71 m; Wohnstraße/279 Straßen
Wittlich		54516	RP				* <b>Kolpinghaus Wittlich</b> (Kurfürstenstr. 2d) - Vereinshaus, Restaurant/Gaststätte, Tagungsräume
Wojerecy (sorbisch) s Hoyerswerda							
Wolfenbüttel		38302	NS	Kolpingstraße		<a href="http://goo.gl/maps/kHNek">http://goo.gl/maps/kHNek</a>	Länge: rd. 257 m; Wohnstraße/593 Straßen
Wolframs-Eschenbach		91639	BY	Adolph-Kolping-Gasse	Herbst 1984	<a href="http://goo.gl/maps/KB0Hw">http://goo.gl/maps/KB0Hw</a>	Länge: rd. 59 m; Wohnstraße/52 Straßen <i>früher: Neue Gasse</i>
Wolframs-Eschenbach		91639	BY			<a href="http://wolframs-eschenbach.de/upmedia/Benefizatenhaus.jpg">http://wolframs-eschenbach.de/upmedia/Benefizatenhaus.jpg</a>	Das „Benefiziatenhaus“ mit seinem Sgraffitoschmuck wurde 1623 als Nebengebäude für die Fürstenherberge erbaut. (Adolph-Kolping-Gasse)

Kommune	Ortsteil	PLZ	Land	Straßenname	Einweihung	Webseite	Bemerkungen
Wolframs-Eschenbach		91639	BY		12.08.2001 Weihe durch Bischof Dr. Walter Mixa, Eichstätt	<a href="http://www.wolframs-eschenbach.de/upmedia/Altarweihe_2001.pdf">http://www.wolframs-eschenbach.de/upmedia/Altarweihe_2001.pdf</a>	* <b>Kolping-Reliquie</b> im Altar der kath.Kirche "St. Mariä Himmelfahrt - Liebfrauenmünster" (Wolfram-von-Eschenbach-Platz 5)
Wolframs-Eschenbach		91639	BY		12.08.2001	<a href="http://upload.wikimedia.org/wikipedia/commons/thumb/2/2b/Wolframs-Eschenbach_Liebfrauenm%C3%BCnster_Tafel_Kolping.jpg/640px-Wolframs-Eschenbach_Liebfrauenm%C3%BCnster_Tafel_Kolping.jpg">http://upload.wikimedia.org/wikipedia/commons/thumb/2/2b/Wolframs-Eschenbach_Liebfrauenm%C3%BCnster_Tafel_Kolping.jpg/640px-Wolframs-Eschenbach_Liebfrauenm%C3%BCnster_Tafel_Kolping.jpg</a>	* <b>Kolping-Gedenktafel</b> in der kath. Kirche "St. Mariä Himmelfahrt - Liebfrauenmünster" (Wolfram-von-Eschenbach-Platz 5)
Wolfratshausen	<i>Waldram</i>	82515	BY	Kolpingplatz		<a href="http://goo.gl/maps/0uizL">http://goo.gl/maps/0uizL</a>	Länge: rd. 69 m; Wohnstraße/178 Straßen * ehem. jüdisches Badehaus (Dokumentationsstätte) (Kolpingplatz)
Wolfratshausen		82515	BY		11.11.2012	<a href="http://www.merkur-online.de/lokales/wolfratshausen/wolfratshausen/grosser-bahnhof-neuen-kolping-kopf-2602775.html">http://www.merkur-online.de/lokales/wolfratshausen/wolfratshausen/grosser-bahnhof-neuen-kolping-kopf-2602775.html</a>	* <b>Kolping-Brunnen</b> mit <b>Kolping-Büste</b>
Wolfsburg		38440	NS	Kolpingstraße		<a href="http://goo.gl/maps/R2PoB">http://goo.gl/maps/R2PoB</a>	Länge: rd. 316 m; Wohnstraße/1.375 Straßen
Wolfsegg, <i>Opf</i>		93195	BY	Kolpingstraße		<a href="http://goo.gl/maps/2GPEX">http://goo.gl/maps/2GPEX</a>	Länge: rd. 219 m; Wohnstraße/32 Straßen
Wolnzach		85283	BY	Adolf-Kolping-Straße		<a href="http://goo.gl/maps/pG41w">http://goo.gl/maps/pG41w</a>	Länge: rd. 154 m; Wohnstraße/249 Straßen
Wolpertswende	<i>Mochenwangen</i>	88284	BW	Kolpingstraße		<a href="http://goo.gl/maps/pzoWW">http://goo.gl/maps/pzoWW</a>	Länge: rd. 80 m; Wohnstraße/77 Straßen
Worms	<i>Horchheim</i>	67551	RP	Kolpingstraße		<a href="http://goo.gl/maps/e9DND">http://goo.gl/maps/e9DND</a>	Länge: rd. 665 m; Kreisstraße/756 Straßen Teilstrecke K 17
Wörth <i>a M</i>		63939	BY	Kolpingstraße		<a href="http://goo.gl/maps/enxhG">http://goo.gl/maps/enxhG</a>	Länge: rd. 192 m; Wohnstraße/65 Straßen
<i>Wurmlingen (OT)</i> <i>s Rottenburg a Neckar</i>							
Würselen		52146	NW	Kolpingstraße		<a href="http://goo.gl/maps/MTSz4">http://goo.gl/maps/MTSz4</a>	Länge: rd. 273 m; Wohnstraße/376 Straßen
Würzburg		97070	BY	Kolpingplatz		<a href="http://www.openstreetmap.org/#map=19/49.79698/9.93264">http://www.openstreetmap.org/#map=19/49.79698/9.93264</a>	Länge: rd. 18 m; Parkplatz/1.118 Straßen * Ärztehaus Kolping-Center Mainfranken (Kolpingplatz 1)
Würzburg		97070	BY	Kolpingstraße		<a href="http://goo.gl/maps/h3fXi">http://goo.gl/maps/h3fXi</a>	Länge: rd. 189 m; Wohnstraße/1.118 Straßen
Würzburg		97070	BY			<a href="http://www.kolping-mainfranken.de/bwo/dcms/sites/kolping/Schulen/index.html">http://www.kolping-mainfranken.de/bwo/dcms/sites/kolping/Schulen/index.html</a>	* <b>Kolping-Schulwerk</b> (Kolpingplatz 1)

Kommune	Ortsteil	PLZ	Land	Straßenname	Einweihung	Webseite	Bemerkungen
Würzburg		97070	BY			<a href="http://www.kolping-akademie-wuerzburg.de/">http://www.kolping-akademie-wuerzburg.de/</a>	* Kolping-Akademie (Kolpingplatz 1)
Würzburg		97070	BY			<a href="http://www.kolping-mainfranken.de/bwo/dcms/sites/kolpingportal/index.html">http://www.kolping-mainfranken.de/bwo/dcms/sites/kolpingportal/index.html</a>	* Kolping-Bildungswerk Würzburg (Kolpingplatz 1)
Würzburg		97070	BY			<a href="http://www.kolping-mainfranken.de/bwo/dcms/sites/kolpingportal/wuerzburg/kolpinghauswuerzburg.html/">http://www.kolping-mainfranken.de/bwo/dcms/sites/kolpingportal/wuerzburg/kolpinghauswuerzburg.html/</a>	* Kolping-Jugendwohnheim (Kolpingplatz 2)
Würzburg		97070	BY			<a href="http://www.kolping-mainfranken.de/bwo/dcms/sites/kolpingportal/wuerzburg/index.html">http://www.kolping-mainfranken.de/bwo/dcms/sites/kolpingportal/wuerzburg/index.html</a> ;	* <b>Kolpinghaus Würzburg</b> (Kolpingplatz 3) - Vereinshaus, Wohnheim, Tagungsräume
Würzburg		97084	BY			<a href="http://www.kolping-mainfranken.de/bwo/dcms/sites/kolpingportal/wuerzburg/kfz_wuerzburg.html">http://www.kolping-mainfranken.de/bwo/dcms/sites/kolpingportal/wuerzburg/kfz_wuerzburg.html</a>	* Kolping-Förderzentrum (Goerdelerstr. 3) * Adolph-Kolping-Schule (Hauptschule) (Goerdelerstr. 3) * Adolph-Kolping-Berufsschule (Goerdelerstr. 3)
Würzburg		8700	BY		18.06.1978	<a href="http://www.stampsx.com/ratgeber/stempel/jpg_450/image_show_sd_mf.php?id=124477">http://www.stampsx.com/ratgeber/stempel/jpg_450/image_show_sd_mf.php?id=124477</a>	* Sonderstempel Deutsche Bundespost 17.6. Jugendtag 18.6. Diözesantag <b>125 Jahre Kolpingwerk Würzburg</b> Breite: 45 mm
Wuppertal	Elberfeld	42103	NW	Kolpingstraße		<a href="http://goo.gl/maps/pRRyD">http://goo.gl/maps/pRRyD</a>	Länge: rd. 111 m; Wohnstraße/2.194 Straßen * Stadtbibliothek (Kolpingstr. 8) * Caritasverband Wuppertal (Kolpingstr. 13)
Wuppertal	Elberfeld	42103	NW				* <b>Kolpinghaus Wuppertal-Elberfeld</b> (Laurentiusstr. 4) - Vereinshaus, Wohnheim
Wuppertal	Elberfeld	42103	NW		05.10.1913	<a href="http://www.denkmal-wuppertal.de/2011/03/3-gedenktafeln-am-laurentiusplatz-adolf.html">http://www.denkmal-wuppertal.de/2011/03/3-gedenktafeln-am-laurentiusplatz-adolf.html</a>	* <b>Kolping-Gedenktafel</b> an der kath. Kirche "St. Laurentius" (Laurentiusplatz), Inschrift: <i>DEM GESELLENVATER U. GROSSEN CRISTL. STANDESREFORMER ADOLF KOLPING KAPLAN AN ST. LAURENTIUS IN LIEBE U. DANKBARKEIT GEWIDMET VOM KATH. GESELLENVEREIN ELBERFELD (GEGR. 1846)</i> Künstler: Wilhelm Feldmann

Kommune	Ortsteil	PLZ	Land	Straßenname	Einweihung	Webseite	Bemerkungen
Wuppertal	Elberfeld	42103				<a href="http://www.kath-iglahe.ch/hostrexx.com/images/gallery/imgp57241.jpg">http://www.kath-iglahe.ch/hostrexx.com/images/gallery/imgp57241.jpg</a>	* <b>Kolping-Gedenktafel</b> an der kath. Kirche "St. Laurentius" (Laurentiusplatz), Inschrift: <i>DER GESELLENVATER ADOLF KOLPING WIRKTE VON 1845 - 1849 ALS KAPLAN AN DIESER KIRCHE. HIER EMPFING ER DURCH SCHREINERMEISTER JOSEF THIEL UND HAUPTLEHRER JOHANN GREGOR BREUER, DEN GRÜNDER DES ESRTEN GESELLENVEREINS IN ELBERFELD, DEN ENTSCHIEDENEN ANSTOSS ZU SEINER LEBENSALIEGABE</i>
Wuppertal	Elberfeld	42103	NW		09.11.1986	<a href="https://lh3.googleusercontent.com/-TaTYrwc7bC8/TW5Z-BHiovj/AAAAAAAAEVY/fBCX7XwNJs4/s640/P1460006+1.jpg">https://lh3.googleusercontent.com/-TaTYrwc7bC8/TW5Z-BHiovj/AAAAAAAAEVY/fBCX7XwNJs4/s640/P1460006+1.jpg</a>	* <b>Gedenktafel für Johann Gregor Breuer</b> (Laurentiusplatz) <i>* 1820 + 1897 JOHANN GREGOR BREUER HAUPTLEHRER AUS CHRISTLICHER VERANTWORTUNG GRÜNDER VIELER BEISPIELHAFTER VEREINE UND EINRICHTUNGEN IN ELBERFELD, EINEM SOZIALEN BRENNPUNKT DES 19. JAHRHUNDERTS. GEISTIGER VATER DES KATHOLISCHEN GESELLENVEREINS, DER HEUTE ALS KOLPINGWERK WELTWEIT VERBREITET IST. WUPPERTAL 1986</i>
Wuppertal	Barmen	42275	NW			<a href="http://www.jugendwohnheime.net/cms/modules/addresses/visit.php?cid=17312&amp;lid=1033">http://www.jugendwohnheime.net/cms/modules/addresses/visit.php?cid=17312&amp;lid=1033</a>	
Wyhlen (OT) s Grenzach-Wyhlen							
Xanten		46509	NW	Kolpingstraße		<a href="http://goo.gl/maps/HpqEW">http://goo.gl/maps/HpqEW</a>	Länge: rd. 408 m; Wohnstraße/323 Straßen * Gemeinschaftshauptschule Xanten (Kolpingstr. 3)
Zellingen		97225	BY	Kolpingstraße		<a href="http://goo.gl/maps/ci18L">http://goo.gl/maps/ci18L</a>	Länge: rd. 358 m; Kreisstraße/122 Straßen Teilstrecke MSP 7



Kommune	Ortsteil	PLZ	Land	Straßenname	Einweihung	Webseite	Bemerkungen
Zellingen	<i>Retzbach</i>	97225	BW		27.05.2001 Einweihung durch Generalpräses Heinrich Festing, Köln	<a href="http://www.retzbach.de/index.htm">http://www.retzbach.de/index.htm</a>	* <b>Kolping-Kapelle</b> in der Nähe der Bildungsstätte "Benediktushöhe - Haus für Soziale Bildung" (Benediktushöhe 1)
Zellingen	<i>Retzbach</i>	97225	BW		2001	<a href="http://home.arcor.de/hessdoerfer/kapelle/bild/glock_r.jpg">http://home.arcor.de/hessdoerfer/kapelle/bild/glock_r.jpg</a>	* <b>Kolping-Glocke</b> in der <b>Kolping-Kapelle</b> Inscription: <i>Retzbach</i> 2001
Zimmern <i>ob Rottweil</i>		78658	BW	Adolph-Kolping-Platz	29.06.1968	<a href="http://www.openstreetmap.org/search?query=zimmern%20ob%20rottweil#map=17/48.17024/8.58984">http://www.openstreetmap.org/search?query=zimmern%20ob%20rottweil#map=17/48.17024/8.58984</a>	Länge: rd. 85 m; Wohnstraße/157 Straßen * Kath. Kindergarten (Adolph-Kolping-Platz 3)
Zirndorf		90513	BY	Kolpingweg	ca. 1980	<a href="http://goo.gl/maps/BsHhQ">http://goo.gl/maps/BsHhQ</a>	Länge: rd. 177 m; Wohnstraße/345 Straßen
Zornheim		55270	RP	Kolpingstraße		<a href="http://goo.gl/maps/mLQsc">http://goo.gl/maps/mLQsc</a>	Länge: rd. 170 m; Wohnstraße/66 Straßen
Zülpich	<i>Hoven</i>	53909	NW	Adolf-Kolping-Straße	Nov 1969	<a href="http://goo.gl/maps/YPBQc">http://goo.gl/maps/YPBQc</a>	Länge: rd. 170 m; Wohnstraße/396 Straßen
Zülpich	<i>Schwerfen</i>	53909	NW		1992	<a href="http://www.glasmalerei-ev.de/pages/b5298/b5298_1_0.jpg">http://www.glasmalerei-ev.de/pages/b5298/b5298_1_0.jpg</a>	* <b>Kolping-Fenster</b> in der kath. Kirche "St. Dionysius" (Zum Kiesel 11) Künstler: Paul Weigmann, Leverkusen (1923-2009)
Zusmarshausen		86441	BY	Kolpingstraße	1945	<a href="http://goo.gl/maps/aTGy7">http://goo.gl/maps/aTGy7</a>	Länge: rd. 192 m; Wohnstraße/216 Straßen
Zweibrücken, <i>Pf</i>	<i>Bubenhausen</i>	66482	RP	Kolpingplatz	ca. 2001	<a href="http://www.openstreetmap.org/search?query=Kolpingplatz#map=19/49.23680/7.34961">http://www.openstreetmap.org/search?query=Kolpingplatz#map=19/49.23680/7.34961</a>	Länge: Angaben liegen nicht vor; Spielplatz
Zwickau	<i>Pölbitz</i>	08058	SN	Kolpingstraße		<a href="http://goo.gl/maps/pCVI2">http://goo.gl/maps/pCVI2</a>	Länge: rd. 1.058 m; Bundesstraße/682 Straßen Teilstecke B 175 * Mütterzentrum SOS-Kinderdorf e.V. (Kolpingstr. 22) <i>früher: Ethel-u.-Julius-Rosenberg-Straße</i>
Zwiefalten		88529	BW	Kolpingstraße		<a href="http://goo.gl/maps/v6S7j">http://goo.gl/maps/v6S7j</a>	Länge: rd. 146 m; Wohnstraße/56 Straßen
Zwiefalten		88529	BY		1979	<a href="http://de.wikipedia.org/wiki/Kloster_Zwiefalten">http://de.wikipedia.org/wiki/Kloster_Zwiefalten</a>	* <b>Kolping-Glocke</b> (195 kg) in der ehem. Benediktinerabtei (heute: psychiatrische Klinik)
Zwiesel		94227	BY	Kolpingstraße		<a href="http://goo.gl/maps/GLNDc">http://goo.gl/maps/GLNDc</a>	Länge: rd. 332 m; Wohnstraße/110 Straßen
Zwiesel		94227	BY			<a href="http://www.kolpinghaus-zwiesel.de">www.kolpinghaus-zwiesel.de</a>	* <b>Kolpinghaus St. Gunther - Zwiesel</b> (Maria-Ward-Str. 6) - Vereinshaus, Jugendwohnheim, Tagungsräume * Kolping-Bildungswerk Zwiesel (Maria-Ward-Str. 6)

Kommune	Ortsteil	PLZ	Land	Straßenname	Einweihung	Webseite	Bemerkungen
---------	----------	-----	------	-------------	------------	----------	-------------

## Der Name "Adolph Kolping" überregional

s

### Briefmarken, Sonderstempel, Ersttagsbriefe etc.


Saarland (Protektorat von Frankreich)					03.04.1950	<a href="http://upload.wikimedia.org/wikipedia/commons/c/c9/Saar_1950_289_Adolph_Kolping.jpg">http://upload.wikimedia.org/wikipedia/commons/c/c9/Saar_1950_289_Adolph_Kolping.jpg</a>	* <b>85. Todestag von Adolph Kolping</b> GESELLENVATER AD. KOLPING Ausgabepreis: 15 +5 F (Saar-Franken) Grafiker: F. Tschersovsky Auflage: 130.000 gültig bis: 31.03.1951	
Deutsche Bundespost					15.11.1955	<a href="http://commons.wikimedia.org/wiki/Adolph_Kolping#mediaviewer/File:DBP_1955_223_Adolph_Kolping.jpg">http://commons.wikimedia.org/wiki/Adolph_Kolping#mediaviewer/File:DBP_1955_223_Adolph_Kolping.jpg</a>	* <b>Adolph Kolping</b> Sondermarkenserie "Helfer der Menschheit" Ausgabepreis: 10 + 5 Pfennig Grafiker: Hubert Berke Auflage: 6.000.000 gültig bis: 31.12.1956	
Deutsche Bundespost					26.05.1965	<a href="http://de.wikipedia.org/wiki/Briefmarken-Jahrgang_1965_der_Deutschen_Bundespost#mediaviewer/File:DBP_1965_477_Adolph_Kolping.jpg">http://de.wikipedia.org/wiki/Briefmarken-Jahrgang_1965_der_Deutschen_Bundespost#mediaviewer/File:DBP_1965_477_Adolph_Kolping.jpg</a>	* <b>100. Todestag von Adolph Kolping</b> Sondermarke Ausgabepreis: 20 Pfennig Grafiker: Kern Auflage: 20.000.000 gültig bis: 31.12.1966	
Deutsche Bundespost	Köln		5 NRW		26.05.1965	<a href="http://www.briefmarken-versand-welt.de/bilder/produkte/gross/1965-Adolf-Kolping-BUN50110-.jpg">http://www.briefmarken-versand-welt.de/bilder/produkte/gross/1965-Adolf-Kolping-BUN50110-.jpg</a>	* Ersttagsbrief zur Sondermarke <b>100. Todestag von Adolf Kolping</b> (Bildnis von Adolph Kolping)	
Deutsche Bundespost	Köln		5 NRW		26.05.1965	<a href="http://www.briefmarken-versand-welt.de/bilder/produkte/gross/1965-Adolf-Kolping-BUN60041-.jpg">http://www.briefmarken-versand-welt.de/bilder/produkte/gross/1965-Adolf-Kolping-BUN60041-.jpg</a>	* Ersttagsbrief zur Sondermarke <b>100. Todestag von Adolf Kolping</b> (Geburtshaus von Adolph Kolping)	
Deutsche Bundespost	Köln		5 NRW		26.05.1965	<a href="http://www.briefmarken-versand-welt.de/bilder/produkte/gross/1965-100-Todestag-von-Adolf-Kolping-BUN52121-.jpg">http://www.briefmarken-versand-welt.de/bilder/produkte/gross/1965-100-Todestag-von-Adolf-Kolping-BUN52121-.jpg</a>	* Ersttagsbrief zur Sondermarke <b>100. Todestag von Adolph Kolping</b> III. Internationaler Kolpingtag (Kolping-Denkmal in Köln)	

Kommune	Ortsteil	PLZ	Land	Straßenname	Einweihung	Webseite	Bemerkungen
Deutsche Bundespost	Paderborn				26.05.1974	<a href="http://www.stampsx.com/ratgeber/stempel/pg_450/image_show_sd_mf.php?id=160410">http://www.stampsx.com/ratgeber/stempel/pg_450/image_show_sd_mf.php?id=160410</a>	* Sonderstempel Deutsche Bundespost 1854 - 1974 120 JAHRE KOLPING-FAMILIE - DIÖZESAN KOLPING TAG Breite: 35 mm
Deutsche Bundespost	Bamberg				22.06.1980	<a href="http://www.briefmarkenverein-bamberg.de/Bilder/stempel/sonder/1980_kolping.jpg">http://www.briefmarkenverein-bamberg.de/Bilder/stempel/sonder/1980_kolping.jpg</a>	* Sonderstempel Deutsche Bundespost 125 Jahre Kolpingwerk - Erzdiözese Bamberg Sonderpostamt Neue Residenz Form: 44x34 mm oval Bild: Bamberger Dom; davor Silhouette Familie und Logo Kolpingwerk
Deutsche Bundespost	Köln				06.-18.08.1986	<a href="http://www.stampsx.com/ratgeber/stempel/pg_mf/mf_278559-dr005.jpg">http://www.stampsx.com/ratgeber/stempel/pg_mf/mf_278559-dr005.jpg</a>	* Maschinenstempel Kolpingwerk Breite: 103 mm x 24 mm
Post Brasilien					20.08.1993	<a href="http://www.adolphkolping.de/Galerie/Resources/briefmarkenbrasili.jpg">http://www.adolphkolping.de/Galerie/Resources/briefmarkenbrasili.jpg</a>	* Sonderstempel São Paulo 70 Jahre Kolpingwerk Brasilien
Deutsche Bundespost	Köln	50667	NW		18.04.1997	<a href="http://img.mashops.de/hausderbriefmarke/pic/51471.jpg">http://img.mashops.de/hausderbriefmarke/pic/51471.jpg</a>	* Numisbrief Adolph Kolping mit Kolping-Sondermünze 10 DM
Deutsche Bundespost	Köln	50667	NW		18.04.1997	<a href="http://img.mashops.com/schimmer/pic/nbrd1033.jpg">http://img.mashops.com/schimmer/pic/nbrd1033.jpg</a>	* Numisbrief Adolph Kolping mit Kolping-Sondermünze 10 DM
Deutsche Post AG					14.09.2000	<a href="http://de.wikipedia.org/wiki/Briefmarken-Jahrgang_2000_der_Bundesrepublik_Deutschland#mediaviewer/File:Stamp_Germany_2000_MiNr2135_Kolpingwerk.jpg">http://de.wikipedia.org/wiki/Briefmarken-Jahrgang_2000_der_Bundesrepublik_Deutschland#mediaviewer/File:Stamp_Germany_2000_MiNr2135_Kolpingwerk.jpg</a>	* 150 Jahre Kolpingwerk Sondermarke Ausgabepreis: 110 Pfennig Größe: 35 x 35 mm Grafiker: Prof. Eckhard Jung und Florian Pfeffer, Bremen Auflage: 23.000.000 gültig bis: 30.06.2002
Deutsche Post AG					14.09.2000	<a href="http://images-00.delcampe-static.net/img_large/auction/000/273/020/663_001.jpg">http://images-00.delcampe-static.net/img_large/auction/000/273/020/663_001.jpg</a>	* 150 Jahre Kolpingwerk Sonderstempel Erstaussgabe Grafiker: Prof. Eckhard Jung und Florian Pfeffer, Bremen
Deutsche Post AG					14.09.2000	<a href="http://www.briefmarken-archiv.de/brd/01/2000/entw/20000903e03.jpg">http://www.briefmarken-archiv.de/brd/01/2000/entw/20000903e03.jpg</a>	* 150 Jahre Kolpingwerk Sondermarke Konkurrenz-Entwurf von Manfred Gottschall (keine Ausführung)
Deutsche Post AG					14.09.2000	<a href="http://www.briefmarken-archiv.de/brd/01/2000/entw/20000903e02.jpg">http://www.briefmarken-archiv.de/brd/01/2000/entw/20000903e02.jpg</a>	* 150 Jahre Kolpingwerk Sondermarke Konkurrenz-Entwurf von Lou Romboy (keine Ausführung)



Kommune	Ortsteil	PLZ	Land	Straßenname	Einweihung	Webseite	Bemerkungen
Deutsche Post AG					14.09.2000	<a href="http://www.briefmarken-archiv.de/brd/01/2000/entw/20000903e01.jpg">http://www.briefmarken-archiv.de/brd/01/2000/entw/20000903e01.jpg</a>	* 150 Jahre Kolpingwerk Sondermarke Konkurrenz-Entwurf von Heike Schmidt (keine Ausführung)
Post Brasilien	São Paulo				.10.2008	<a href="http://www.kolping.net/uploads/pics/l_407.jpg">http://www.kolping.net/uploads/pics/l_407.jpg</a>	* 85. Gründungstag der Kolpingfamilie São Paulo Sondermarken (Briefmarkenbogen in 2x6 verschiedenen Sondermarken)
Deutsche Post AG	Neuwied				25.04.2010	<a href="http://file1.npage.de/002480/88/bilder/stempel_kolping.jpg">http://file1.npage.de/002480/88/bilder/stempel_kolping.jpg</a>	* Sonderpoststempel Deutsche Post 150. Jahrestag der Gründung der Kolpingsfamilie Neuwied durch Adolph Kolping
Deutsche Post AG	Köln	50667	NW		05.12.2013	<a href="https://philatelie.deutschepost.de/Philatelie/Briefmarken-Produkte/Ganzsachen/Gedenkganzsachen/Gedenkbriefumschlag-200-Geburtstag-Adolph-Kolping.html">https://philatelie.deutschepost.de/Philatelie/Briefmarken-Produkte/Ganzsachen/Gedenkganzsachen/Gedenkbriefumschlag-200-Geburtstag-Adolph-Kolping.html</a>	* Gedenkbriefumschlag zum 200. Geburtstag von Adolph Kolping Stich mit der Darstellung von Adolph Kolping mit wandernden Gesellen vor dem Eingang eines Gesellenhospizes. Graphiker: Hans W. Schmidt, Weimar, 1934 Gestaltung: Ganzsache: Alexander Michaelopoulos, Frankfurt a M Nominalwert: 55 Cent + 3 Cent Größe/Format: 162 x 114 mm

### Münzen

Bundesrepublik Deutschland Staatliche Münzanstalt Berlin (A)					21.08.1996	<a href="http://i.ebayimg.com/1/BRD-10-DM-Gedenkmuenze-Silber-Kolping-1996-A-vz-st-00/s/MzAwWDYwMA==/z/0iJAAOSwF1dUQVbo/\$_57.JPG">http://i.ebayimg.com/1/BRD-10-DM-Gedenkmuenze-Silber-Kolping-1996-A-vz-st-00/s/MzAwWDYwMA==/z/0iJAAOSwF1dUQVbo/\$_57.JPG</a>	* 150 Jahre Kolpingwerk 1846 - 1996 Gedenkmünze Ausgabewert: 10 DM Material: Silber (625/1000) Durchmesser: 32,5 mm Gewicht: 15,50 g Feingewicht: 9,6875 g Grafiker: Reinhart Heinsdorff, Friedberg-Ottmaring Die Münze zeigt im Hintergrund einen stilisierten Globus mit Gitternetzlinien. Davor sieht man halbrechts in einem Dreieck den Kopf von Adolph Kolping sowie links einen Streifen mit drei Szenen aus dem Leben des Gesellenvereins. Streifen und Dreieck stellen das "Kolping-K" dar. Die Randinschrift lautet: "KOLPING-WERK 1846-1996" Auflage: 5.600.000 in Normalprägung / 400.000 in Spiegelglanz	
---	--	--	--	--	------------	---	--	---

### Eisenbahn



Kommune	Ortsteil	PLZ	Land	Straßenname	Einweihung	Webseite	Bemerkungen
Deutsche Bahn AG					30.05.- 25.09.1999		<i>ICE 922 ADOLPH KOLPING</i> Nürnberg Hbf (06:27) - Köln Hbf (11:00/11:09) - Essen Hbf (11:57/11:59) - Berlin Ostbahnhof (16:05) Verkehrstage: täglich Höchstgeschwindigkeit: 250 km/h Entfernung: 1.037,371 km Reisezeit: 9h 25min Durchschnittliche Geschwindigkeit: 111 km/h ICE-Typ: ICE 1
Deutsche Bahn AG					30.05.- 25.09.1999		<i>ICE 923 ADOLPH KOLPING</i> Berlin Ostbahnhof (14:10) - Essen Hbf (17:59/18:01) - Köln Hbf (18:50/19:00) - Nürnberg Hbf (23:22/23:34) - München Hbf (01:26) Verkehrstage: täglich Höchstgeschwindigkeit: 250 km/h Entfernung: 1.236,425 km Reisezeit: 11h 16min Durchschnittliche Geschwindigkeit: 110 km/h ICE-Typ: ICE 1
Deutsche Bahn AG					01.10.- 31.10.1999	<a href="http://thumbs2.ebaystatic.com/d/1225/m/58187mN5Oea_D4bdWSAgQ.jpg">http://thumbs2.ebaystatic.com/d/1225/m/58187mN5Oea_D4bdWSAgQ.jpg</a>	<i>IC 922 ADOLPH KOLPING</i> Nürnberg Hbf (06:27) - Köln Hbf (11:00/11:09) - Essen Hbf (11:57/11:59) - Berlin Ostbahnhof (15:52) Verkehrstage: täglich Höchstgeschwindigkeit: 200 km/h Entfernung: 1.037,371 km Reisezeit: 9h 38min Durchschnittliche Geschwindigkeit: 108 km/h (Außerhalb des Monats Oktober Zugname "Friedrich Harkort")
Deutsche Bahn AG					01.12.1999- 27.05.2000		<i>ICE 848 ADOLPH KOLPING</i> Berlin Ostbahnhof (13:10) - Köln Hbf (17:39/17:42) - Bonn Hbf (18:03) Verkehrstage: täglich Höchstgeschwindigkeit: 250 km/h Entfernung: 593,458 km Reisezeit: 4h 53min Durchschnittliche Geschwindigkeit: 122 km/h ICE-Typ: ICE 2 (bis Hamm, <i>Westf</i> vereinigt mit ICE 858 als ICE 848)

Kommune	Ortsteil	PLZ	Land	Straßenname	Einweihung	Webseite	Bemerkungen
Deutsche Bahn AG					01.12.1999- 27.05.2000		<i>ICE</i> 849 <b>ADOLPH KOLPING</b> Bonn Hbf (11:51) - Köln Hbf (12:14/12:21) - Berlin Ostbahnhof (16:52) Verkehrstage: täglich Höchstgeschwindigkeit: 250 km/h Entfernung: 593,458 km Reisezeit: 5h 1min Durchschnittliche Geschwindigkeit: 119 km/h ICE-Typ: ICE 2 (ab Hamm, Westf vereinigt mit ICE 859 als ICE 849)
Deutsche Bahn AG					01.12.1999- 27.05.2000		<i>ICE</i> 858 <b>ADOLPH KOLPING</b> Berlin Ostbhf (13:10) - Essen Hbf (17:11/17:13) - Düsseldorf Hbf (17:38) Verkehrstage: täglich Höchstgeschwindigkeit: 250 km/h Entfernung: 548,025 km Reisezeit: 4h 28min Durchschnittliche Geschwindigkeit: 123 km/h ICE-Typ: ICE 2 (bis Hamm, Westf vereinigt mit ICE 848 als ICE 848)
Deutsche Bahn AG					28.05.2000- 09.06.2001		<i>ICE</i> 922 <b>ADOLPH KOLPING</b> Nürnberg Hbf (06:27) - Köln Hbf (11:00/11:09) - Essen Hbf (11:57/11:59) - Berlin Ostbahnhof (15:52) Verkehrstage: täglich bis 25.09. Höchstgeschwindigkeit: 250 km/h Entfernung: 1.037,371 km Reisezeit: 9h 25min Durchschnittliche Geschwindigkeit: 111 km/h ICE-Typ: ICE 1
Deutsche Bahn AG					28.05.- 04.11.2000		<i>IC</i> 923 <b>ADOLPH KOLPING</b> Berlin Ostbahnhof (13:51) - Essen Hbf (17:59/18:01) - Köln Hbf (18:50/19:00) - Nürnberg Hbf (23:22) Verkehrstage: täglich Höchstgeschwindigkeit: 200 km/h Entfernung: 1.037,371 km Reisezeit: 9h 31min Durchschnittliche Geschwindigkeit: 110 km/h

Kommune	Ortsteil	PLZ	Land	Straßenname	Einweihung	Webseite	Bemerkungen
Deutsche Bahn AG					05.11.2000- 09.06.2001		<i>ICE</i> 923 <b>ADOLPH KOLPING</b> Berlin Ostbahnhof (13:51) - Essen Hbf (17:59/18:01) - Köln Hbf (18:50/19:00) - Nürnberg Hbf (23:22/23:34) - München Hbf (01:26) Verkehrstage: täglich Höchstgeschwindigkeit: 250 km/h Entfernung: 1.236,425 km Reisezeit: 11h 35min Durchschnittliche Geschwindigkeit: 107 km/h ICE-Typ: ICE 1
Deutsche Bahn AG					10.06.2001- 14.12.2002		<i>ICE</i> 922 <b>ADOLPH KOLPING</b> Nürnberg Hbf (06:28) - Köln Hbf (11:00/11:09) - Essen Hbf (11:56/11:58) - Berlin Ostbahnhof (15:51) Verkehrstage: täglich Höchstgeschwindigkeit: 250 km/h Entfernung: 1.037,371 km Reisezeit: 9h 23min Durchschnittliche Geschwindigkeit: 111 km/h ICE-Typ: ICE 1
Deutsche Bahn AG					10.06.2001- 14.12.2002		<i>ICE</i> 923 <b>ADOLPH KOLPING</b> Berlin Ostbahnhof (14:06) - Essen Hbf (17:59/18:01) - Köln Hbf (18:50/19:00) - Nürnberg Hbf (23:22/23:34) - München Hbf (01:26) Verkehrstage: täglich Höchstgeschwindigkeit: 250 km/h Entfernung: 1.236,425 km Reisezeit: 11h 20min Durchschnittliche Geschwindigkeit: 110 km/h ICE-Typ: ICE 1

Erläuterungen der farbigen Schrift:	
blau:	Kolping-Ferienstätte

Kommune	Ortsteil	PLZ	Land	Straßenname	Einweihung	Webseite	Bemerkungen
braun:	Kolping-Kirche Kolping-Kapelle Kolping-Fenster Kolping-Glocke Kolping-Städte						
grün:	Kolping-Bildungs- einrichtung						
lila:	Kolping-Haltestelle						
rot:	Kolping-Denkmal, -Stele, -Büste etc.						
<i>rot:</i> (kursiv, fett)	Kolpinghaus						

#### Quellenverzeichnis:

Benzler, Harald: *Kolping-Straßenverzeichnis (1995)*

Kolpingwerk Deutschland, Köln

Verband der Kolpinghäuser: *(Gesamtverzeichnis (Mai 2011))*

<http://commons.wikimedia.org>

<http://grahnert.de/fernbahn/datenbank/suche/>

[www.findcity.de](http://www.findcity.de)

[www.google.de](http://www.google.de)

[www.googlemaps.de](http://www.googlemaps.de)

[www.meinestadt.de](http://www.meinestadt.de)

[www.onlinestreet.de](http://www.onlinestreet.de)

[www.openstreetmap.org](http://www.openstreetmap.org)

[www.stadtplandienst.de](http://www.stadtplandienst.de)

[www.stamps.com](http://www.stamps.com)

[www.strassenweb.de](http://www.strassenweb.de)

[www.wikipedia.de](http://www.wikipedia.de)